

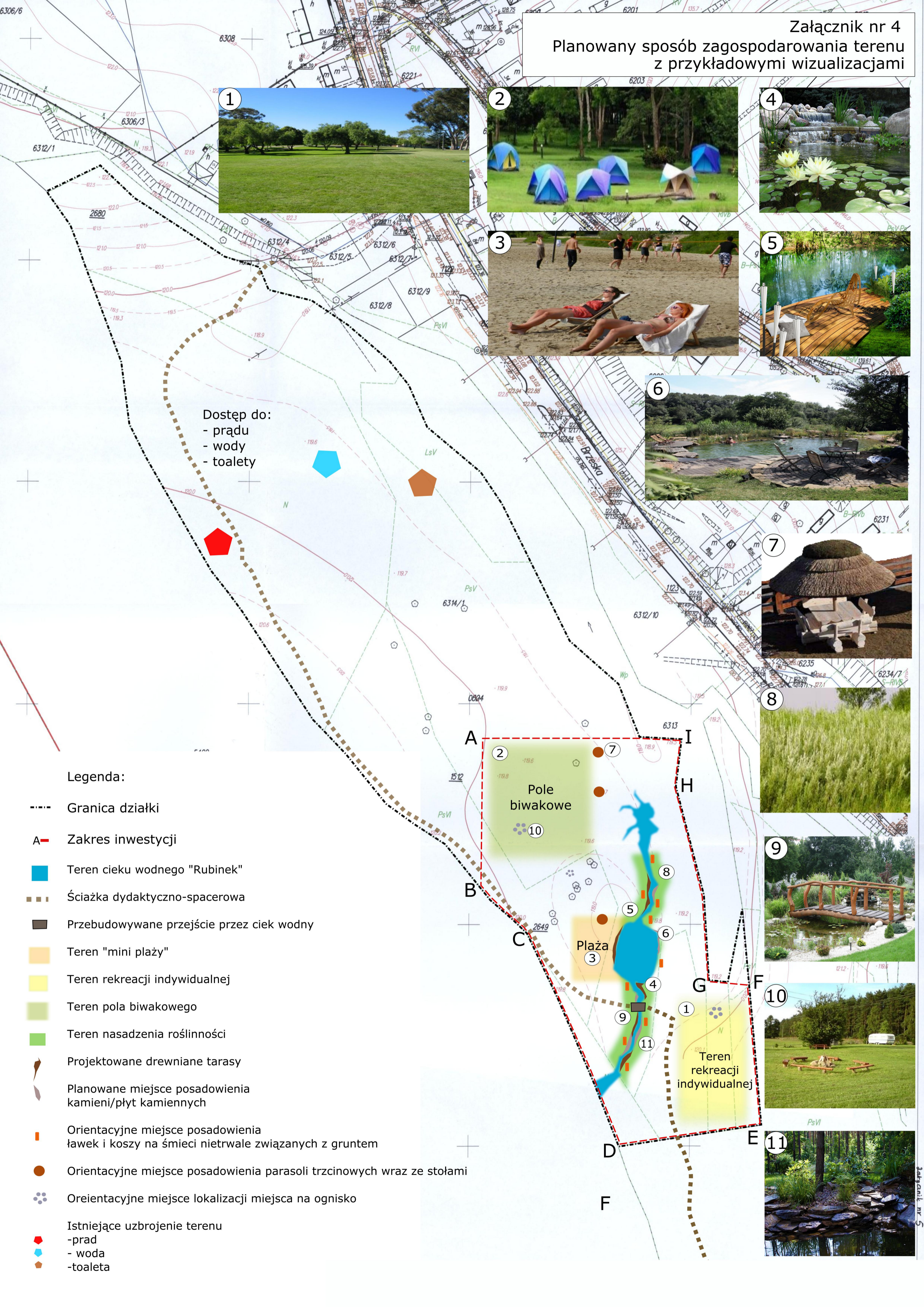


Załącznik nr 4 Planowany sposób zagospodarowania terenu z przykładowymi wizualizacjami



Dostęp do:
- prądu
- wody
- toalety

Legenda:

- Granica działki
- A- Zakres inwestycji
- Teren ciek wodnego "Rubinek"
- Ścieżka dydaktyczno-spacerowa
- Przebudowywane przejście przez ciek wodny
- Teren "mini plaży"
- Teren rekreacji indywidualnej
- Teren pola biwakowego
- Teren nasadzenia roślinności
- Projektowane drewniane tarasy
- Planowane miejsce posadwienia kamieni/płyt kamiennych
- Orientacyjne miejsce posadwienia ławek i koszy na śmieci nietrwale związanych z gruntem
- Orientacyjne miejsce posadwienia parasoli trzcinowych wraz ze stołami
- Orientacyjne miejsce lokalizacji miejsca na ognisko
- Istniejące uzbrojenie terenu
- -prąd
- -woda
- -toaleta