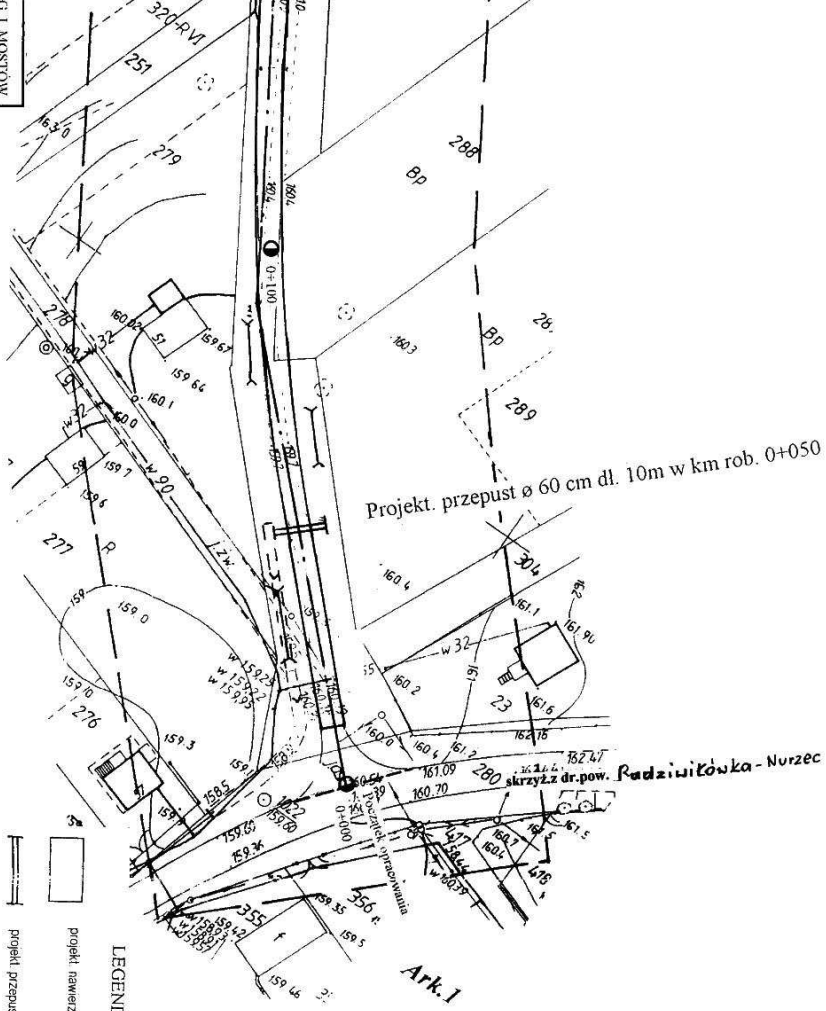


G 1 MOSTÓW
d. Parkowa 2a
4301020/79
In

Projektant: *[Signature]*
Wzrost: *[Signature]*
Data: *[Signature]*



- LEGENDA:**
- projekt nawierzchnia biumienna
 - projekt przepust ø 60 cm
 - przedbudowa istn. urządzeń gospodarczych
 - linia wodociągowa
 - linia energetyczna
 - linia telekomunikacyjna
 - pas drogowy

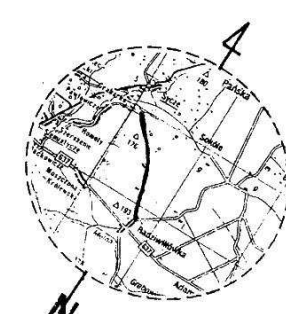
skrzyżz dr.pow. Radziwiłowska - Nurzec

Ark.1

MAPA ZASADNICZA
SKALA 1 : 1000
(aktualna na dzień 2005-04-02)

Obiekt: RADZIWIŁÓWKA - GRABARKA
wgj. podłaskie

Sekcja : 265, 411, 181



L. ks. rob. 272005

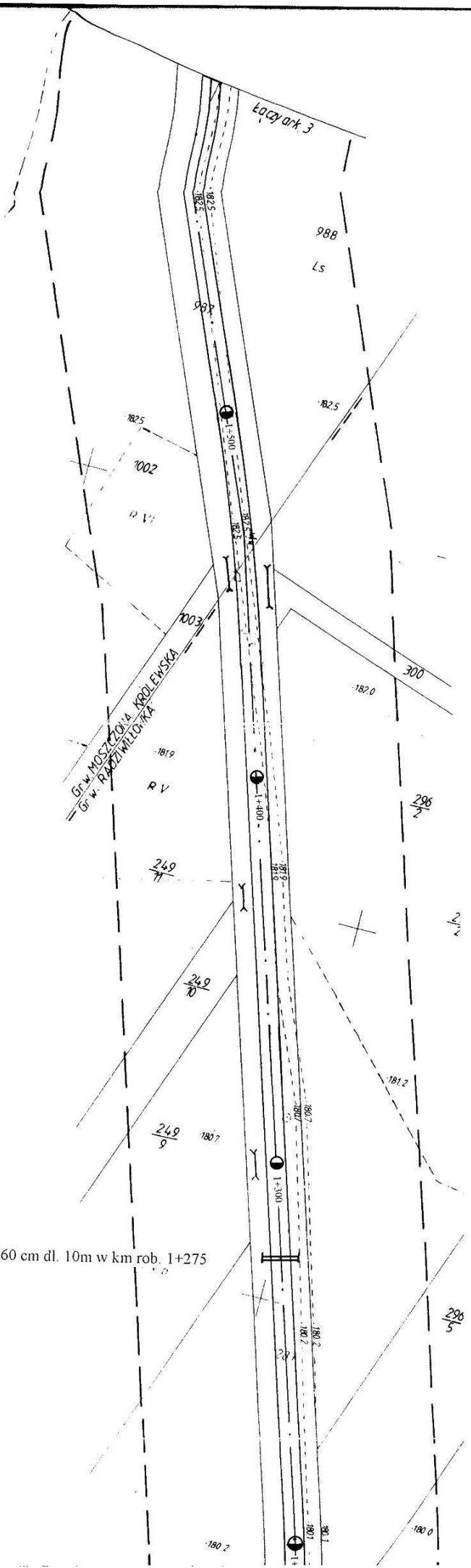
WYKONAWCA:
Usługi Geodezyjne "GEOMIAR" s.c.
ul. Polkowa 20
17-300 Siemiatycze, tel. (0-85) 655-55-76

STAROSTWO POWIATOWE W SIEMIATYCZACH POWIATOWY OŚRODEK
DOKUMENTACJI GEODEZYJNEJ I KARTOGRAFICZNEJ
W obszarze opracowania brak dokonało aktualizacji mapy zasadniczej.
Dokument z pominięciem uzupełniającego przepisu do zarobku powiatowego w dniu 2005.04.22
Niniejsza MAPA MOŻE SŁUżyć DO CELOW PROJEKTOWYCH
nie wykonano obiektu budowlanego wymagającego pozwolenia na budowę podlegającego wyłączeniu z inwestycji i uwzględnieniu
Nie wyklucza się konieczności w terenie innych przeszkoleń, o których brak informacji wynika z założeń.
Historię obiektu lub niepełnoinformacja przepisami zezwolenia do inwestycji i uwzględnieniu
Kartograficzny - 1:2 L. 10/1983 poz. 161.

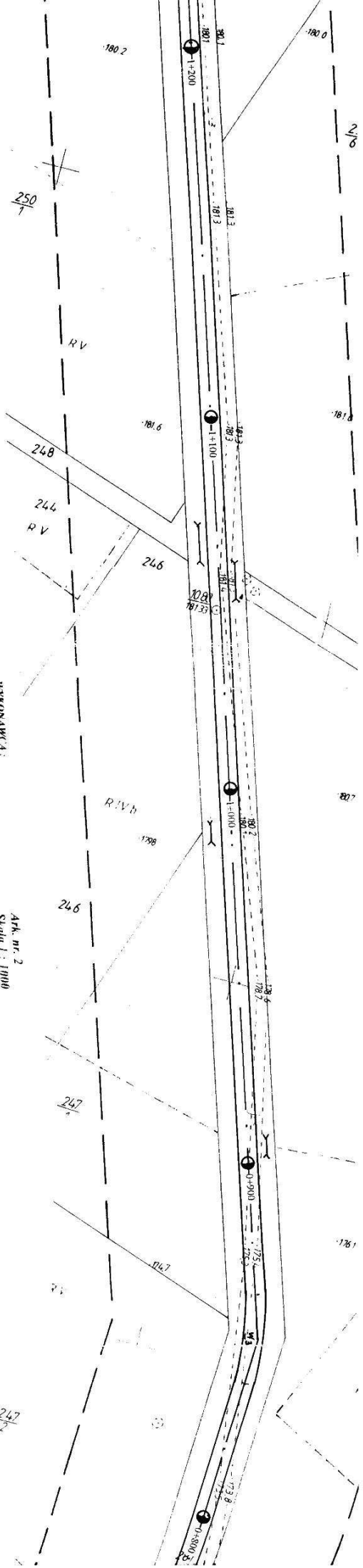
GEOMIAR s.c.
Wzrost
Lubaszka
17-300
Siemiatycze

4
3
2
1

WYKAZ PRT OSNOWY I III KL. NA OBIEKTCIE
Opis: Dołączenie punktu
Inspektor Powiatowy
Miroslawa Ostrowska



Projekt. przepust ø 60 cm dł. 10m w km rob. 1+275



LEGENDA:

- projekt namierzalna bliźniczna
- projekt przepisy o 60 cm
- przebudowa siłn. zjazdów gospodarczych
- linia wodociągowa
- linia energetyczna
- linia telekomunikacyjna
- pas drogowy

Systemat. robót	Wzrost / Zakład	Nr spr.	14010
Imię i nazwisko	Mirowski / Laniewski	Nr spr.	14010

WYKONAWCA:
 Usługi Geodezyjne „GEOMIAR” s.c.
 ul. Pakowna 20
 17-300 Sieniatyczka
 I. Ks. Rob. 27/2005

Ark. nr. 2
 Skala 1 : 1000

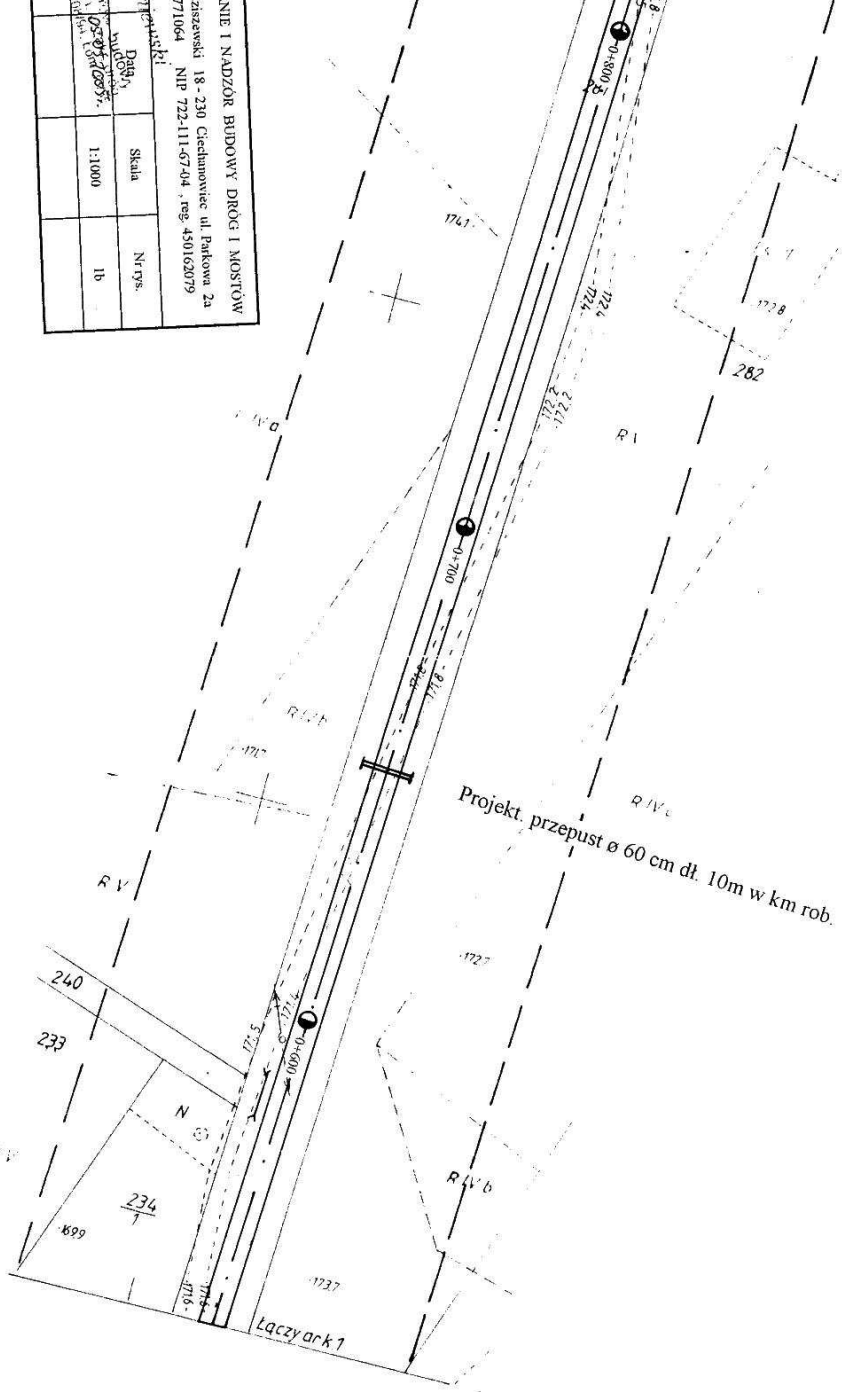
STAROSTWO POWIATOWE W SIENIATYCZCE
 POWIATOWY GARNIUR DOKUMENTACJI
 GEODEZYJNEJ I KARTOGRAFICZNEJ
 w obszarze objętej: ul. Pakowna 20, 17-300 Sieniatyczka
 Mapa 346.41.081.11
 datowanego aktualizacji: przez mapę zasadniczą
 z dnia 2005.08.22
 Mierze obręb: 02-01-1029
 Numer ewidencyjny: 02-01-1029/005
 Numer ewidencyjny: 02-01-1029/005
 NADZORCA: MARIUSZ SŁOBIAN
 Projektant: MARIUSZ SŁOBIAN
 Projektowanie: MARIUSZ SŁOBIAN
 Inżynier: MARIUSZ SŁOBIAN

INSPEKTOR POWIATOWY
 Mirowski
 Mirowska
 Olszewska

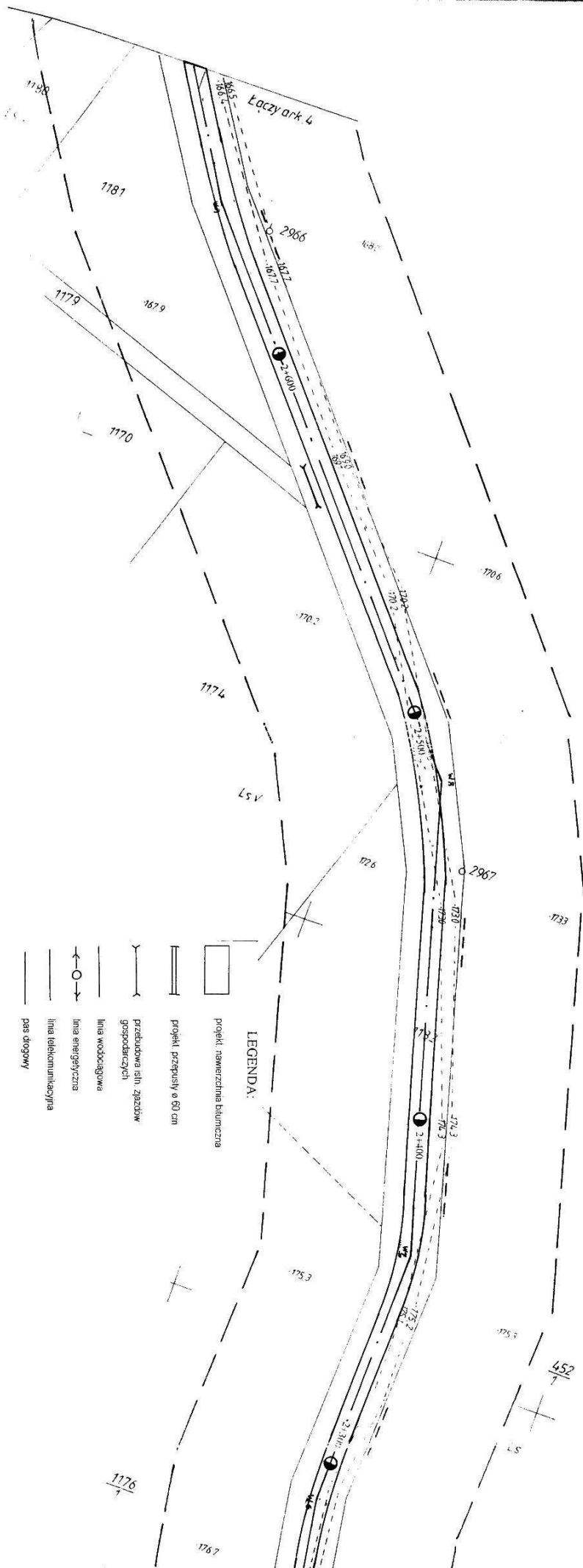
Obiekt	Przebudowa drogi gminnej nr 9591B Radawillówka - Koszule C.oy - Oksilivcz		PROJEKTOWANIE I NADZÓR
Studium	Projekt zagospodarowania terenu		Zbigniew Radziszewski 18-01-1029/005 tel. (086) 2771064 NIP
Projektował:	Imię i nazwisko	Nr ew. gminian	Data: 02-01-1029/005
	Mirosław Laniewski		
Sprawdził:	Kazimierz Popławski	18-215/855-11/2003/89	

PLAN I NADZÓR BUDOWY DROGI I MOSTÓW zjazdowski 18 - 230 Ciekuchowice ul. Parkowa 2a 711064 NIP 722-111-67-04 reg. 450162079		
Data: 02.07.2007r. Długość:	Skala: 1:1000	Nr rys.: 1b








Projektant:
 Inżynier Budowlany
 WSPÓLNOTA WYKONAWCZA
 W SPRAWIE BUDOWY
 DRÓG I MOSTÓW
 ul. Świdłowska 12/2007

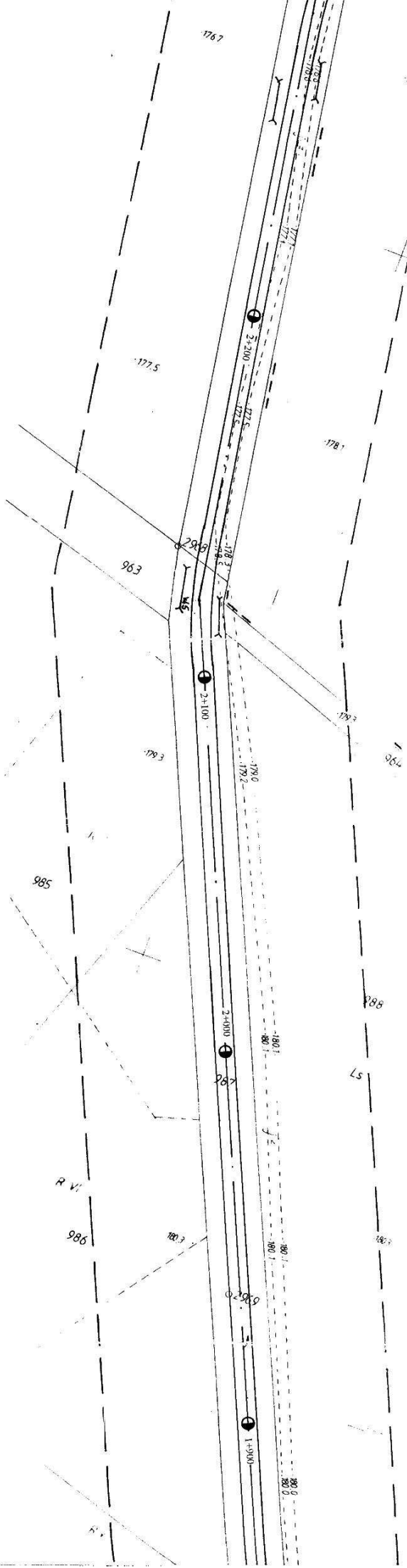


PROJEKT ZAGOSPODAROWANIA TERENU SKALA 1:1000



LEGENDA:

-  projekt: rewerszchna bliuzczna
-  projekt: przespusty \varnothing 60 cm
-  przedbudowa siln. zaszczw gospodarczych
-  linia wodociągowa
-  linia energetyczna
-  linia telekomunikacyjna
-  pas drogowy



WYKONAWCA:
 Usługi Geodezyjne "GROMIAR" S.K.A.
 ul. Palcowa 20
 17-300 Skarżysko
 I. A. Ndb. 27/2005

Ark. nr. 3
 Skala 1 : 1000

Nazwa: 265 811 01 026.433 Nr. um.: 148/8 Data: 2005.08.22	Imię i nazwisko: Władysław Łukaszuk	Nr. um.: 148/8
Nazwa roboty: Starostwo Powiatowe w Skarżysku Powiatowy Ośrodek Badawczo-Techniczny Geodezyjna i Kartograficzna w obszarze ozn. na dzień 2005-04-02:	Inwestor: Starostwo Powiatowe w Skarżysku Powiatowy Ośrodek Badawczo-Techniczny	Nazwa: Projektowanie i wykonanie planu sytuacyjnego i planu wysokościowego drogi powiatowej w obszarze ozn. na dzień 2005-04-02.

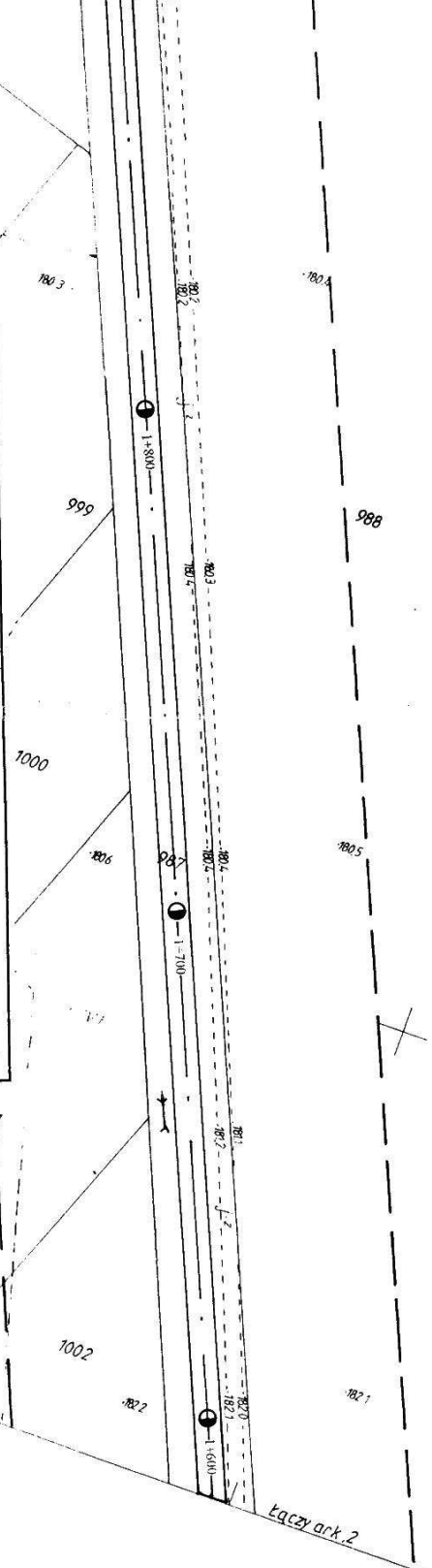
Starostwo Powiatowe w Skarżysku
 Powiatowy Ośrodek Badawczo-Techniczny
 Geodezyjna i Kartograficzna
 w obszarze ozn. na dzień 2005-04-02:

Nazwa: Projektowanie i wykonanie planu sytuacyjnego i planu wysokościowego drogi powiatowej w obszarze ozn. na dzień 2005-04-02.
 Inwestor: Starostwo Powiatowe w Skarżysku Powiatowy Ośrodek Badawczo-Techniczny
 Wykonawca: Usługi Geodezyjne "GROMIAR" S.K.A.
 Data: 2005.08.22

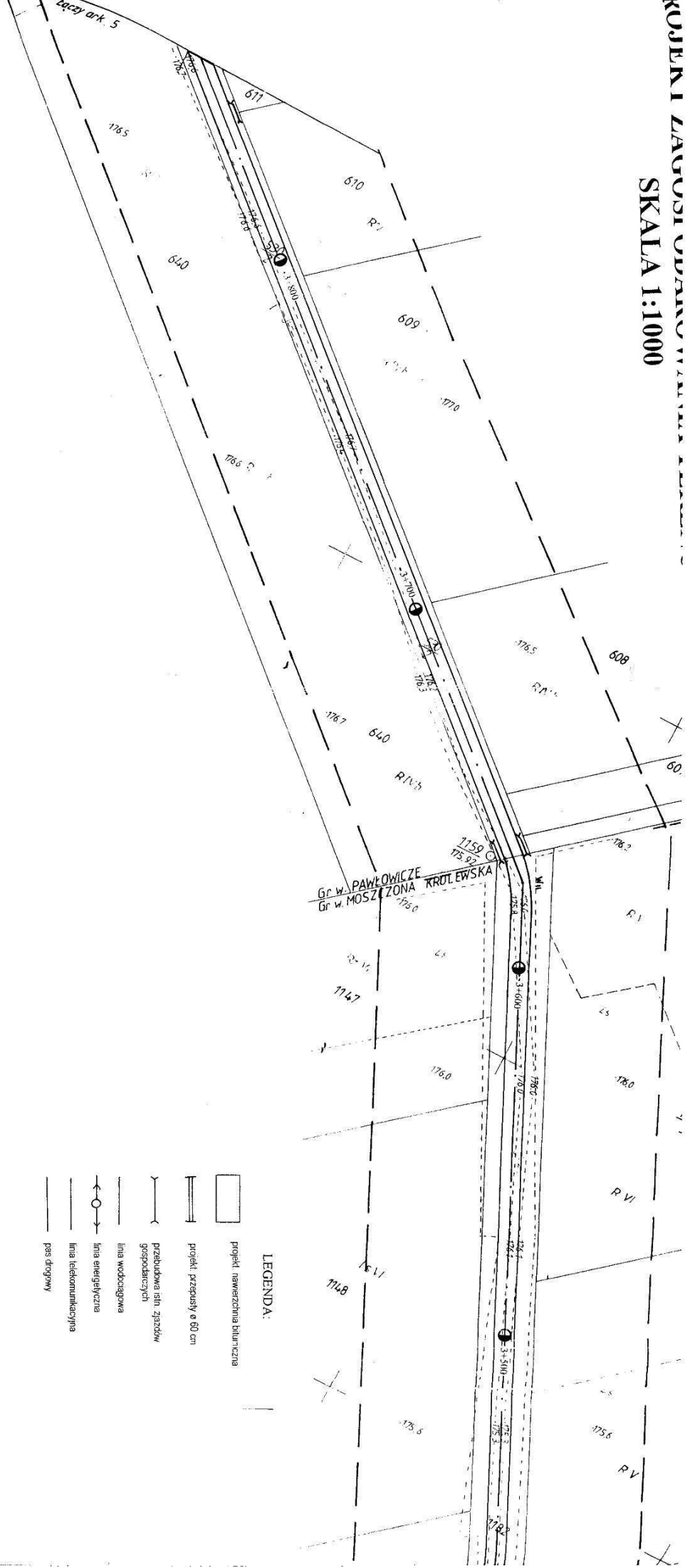
Inspektor Powiatowy
 Mirosław Olszewski

Obiekt	Przebudowa drogi gminnej Nr 9591B Radzawilówka - Koszkie Góry - Olsztyniec		PROJEKTOWANIE I NADZÓR BUDOWY DRÓG I MOSTÓW Zbigniew Radziszewski 18-220 Cielmowice ul. Parkowa 2a tel. (086) 2771041 NIP 722-11-67-04 . reg. 430163079	
Stadium	Projekt zagospodarowania terenu			
Projektant:	Inię i nazwisko	Nr uprawnień	Skala	Nr rys.
	Mirosław Luriewski	UAN: 7342-10894Lam.33 BL/215/85; BL/203/89	1:1000	1c
Spawdzali:	Kazimierz Popławski			

WYKONAWCA: **PROJEKTOWANIE I NADZÓR BUDOWY DRÓG I MOSTÓW**
 Zbigniew Radziszewski
 ul. Parkowa 2a, 18-220 Cielmowice
 tel. (086) 2771041
 NIP 722-11-67-04 . reg. 430163079



KOJEN I ZAGOSI UDANO WYKAZA
 SKALA 1:1000



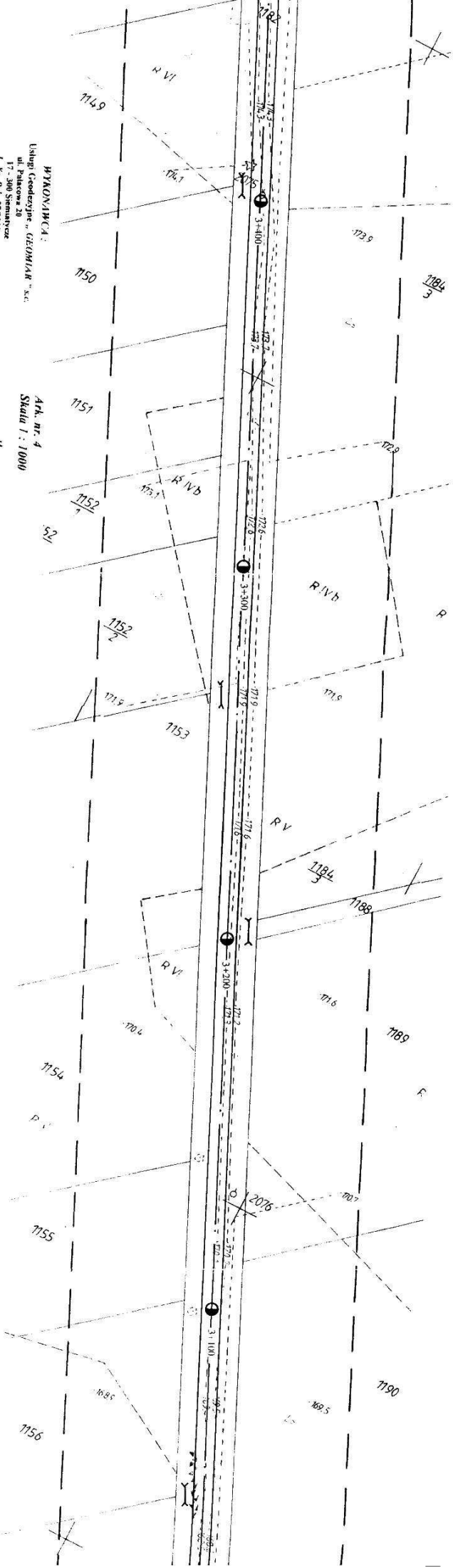
LEGENDA:

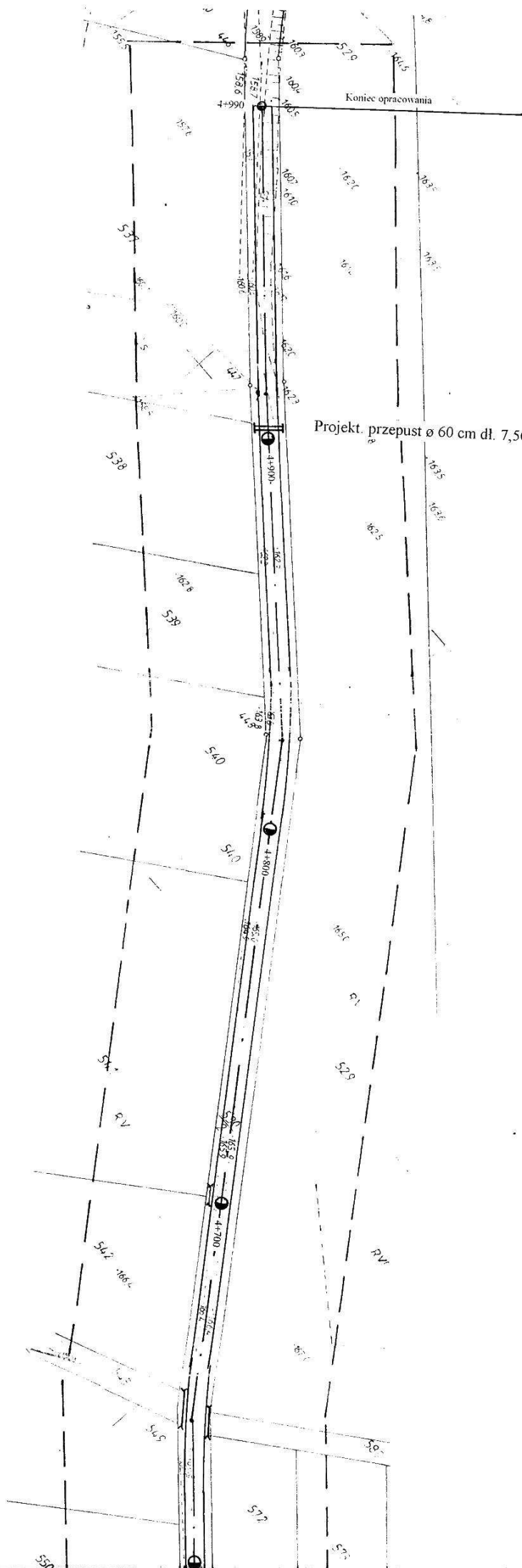
- projekt, nawierzchnia bitumiczna
- projekt, przepasy o 60 cm
- przebudowa i/sz. zagrodów gospodarczych
- linia wodociągowa
- linia energetyczna
- linia telekomunikacyjna
- pas drogowy

IMIĘ I NAZWISKO		14938
MIEJSCOWOŚĆ		14938
NOMER KWADRANTU		14938
NOMER KADASTROWY		14938
NOMER ODDZIAŁU		14938
NOMER DZIAŁKI		14938
NOMER KLASYFIKACyjNY		14938
NOMER DZIAŁKI		14938
NOMER DZIAŁKI		14938
NOMER DZIAŁKI		14938

WYKONANIE:
 Usługi Geodezyjne „GEODZIAR” s.c.
 ul. Palikowa 28
 17-300 Sępólno
 14. Ks. W04. 272005
 Ark. nr. 4
 Skala 1:1000
 Mapa 205.233.22, 221.224

INSPEKTOR POWIATOWY
M. M.
 Mirosława Olszewska





PROJEKT ZAGOSPODAROWANIA TERENU
SKALA 1:1000

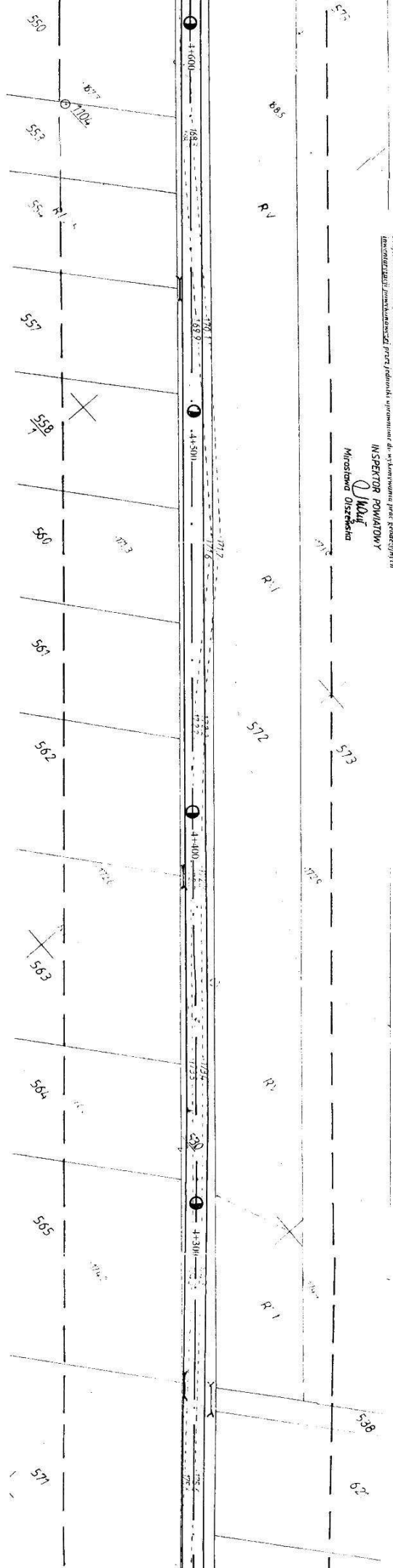
PROKONARČA:
 Inžinier Andrej K. GLUMIAR, s.r.l.
 ul. Patačov 20
 I. K. R. 017/2005

Arch. nr. 5
 Skala 1 : 1000

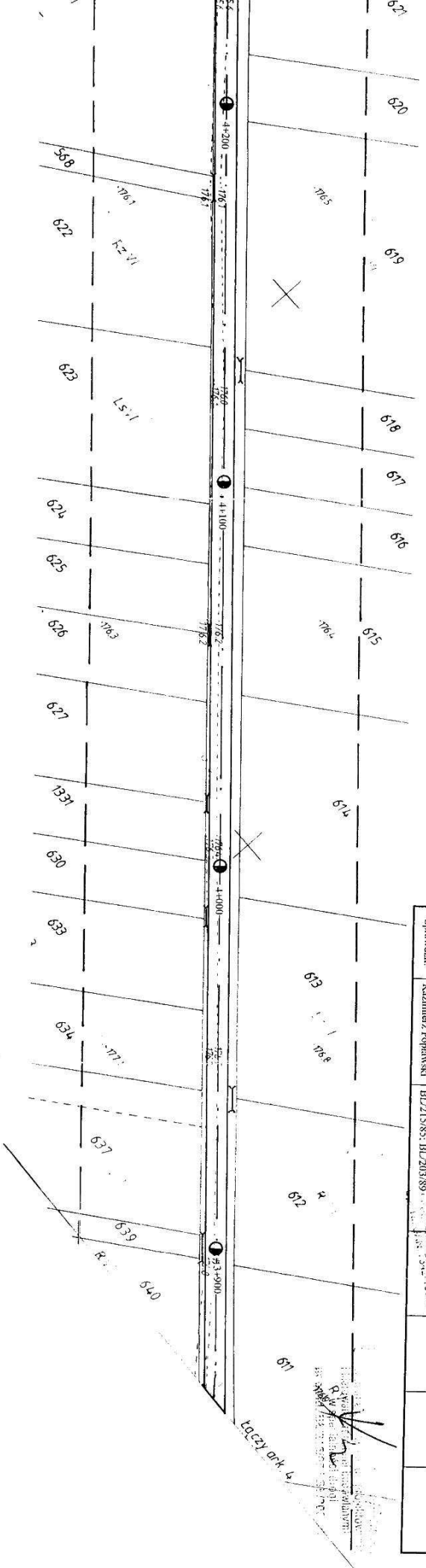
Kierovník robôt	Inžinier Andrej K. Glumiar	№ úradu	148/01
Miesto	265 233 163 173	№ listu	1/1

STAVBY: POKRYTIE V SIEŤOVÝCH
 POKRYTÍACH OSVOJENÝCH
 GEOMETRIJOU KRYVIZNÝCH
 VÝKRESOVANÝCH V RÁMCI
 Dokument: 2. priloženie k projektu, ktorý je súčasťou projektu, ktorý má za úlohu
 zrealizovať projekt pod m. 2957-24/2005
 Projektovú oblasť budovacieho objektu, ktorý má za úlohu
 realizovať projekt pod m. 2957-24/2005
 Projektovú oblasť budovacieho objektu, ktorý má za úlohu
 realizovať projekt pod m. 2957-24/2005

INSPEKTOR POVAHOVÝ
 Miroslav Oštrík
 Miroslav Oštrík
 Miroslav Oštrík



- LEGENDA:**
- projekt: nawierzchnia bitumiczna
 - projekt: przepusty o 60 cm
 - przebudowa istn. zjazdów gospodarczych
 - linia wodociągowa
 - linia energetyczna
 - linia telekomunikacyjna
 - pas drogowy



Obiekt	Przebudowa drogi gminnej Nr 9591B Radziszowska - Koskie Góry - Okalinyce		PROJEKTOWANIE I NADZÓR BUDOWY DRÓG I MOSTÓW Zbigniew Radziszowski 18-230 Czedanowice ul. Parkowa 2a tel. (086) 2771064 NIP 722-11-67-04 . reg. 450162079		
Stadium	Projekt zagospodarowania terenu		Podpisany: [Signature]		
Projektował:	Inne i nazwisko	Nr uprawnień	Data	Skala	Nr rys.
Sprawił:	Miroslaw Luriewski	U/AN 7342-108/94I.am.33/86	05.05.2007	1:1000	1c
	Kazimierz Popławski	BL/215/85; BL/203/89			

Łaczi ark. 4