

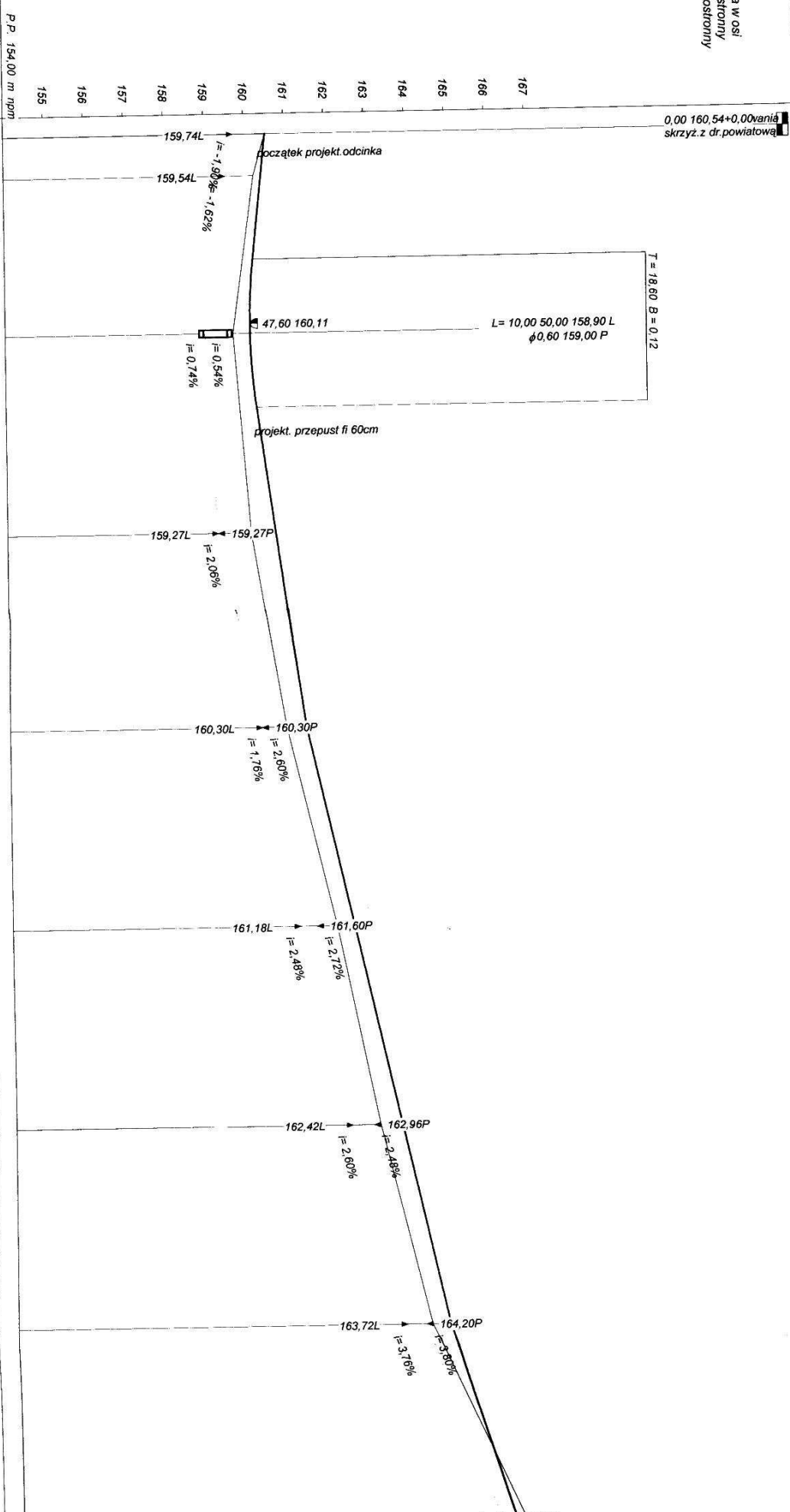
Skala 1:100:1000

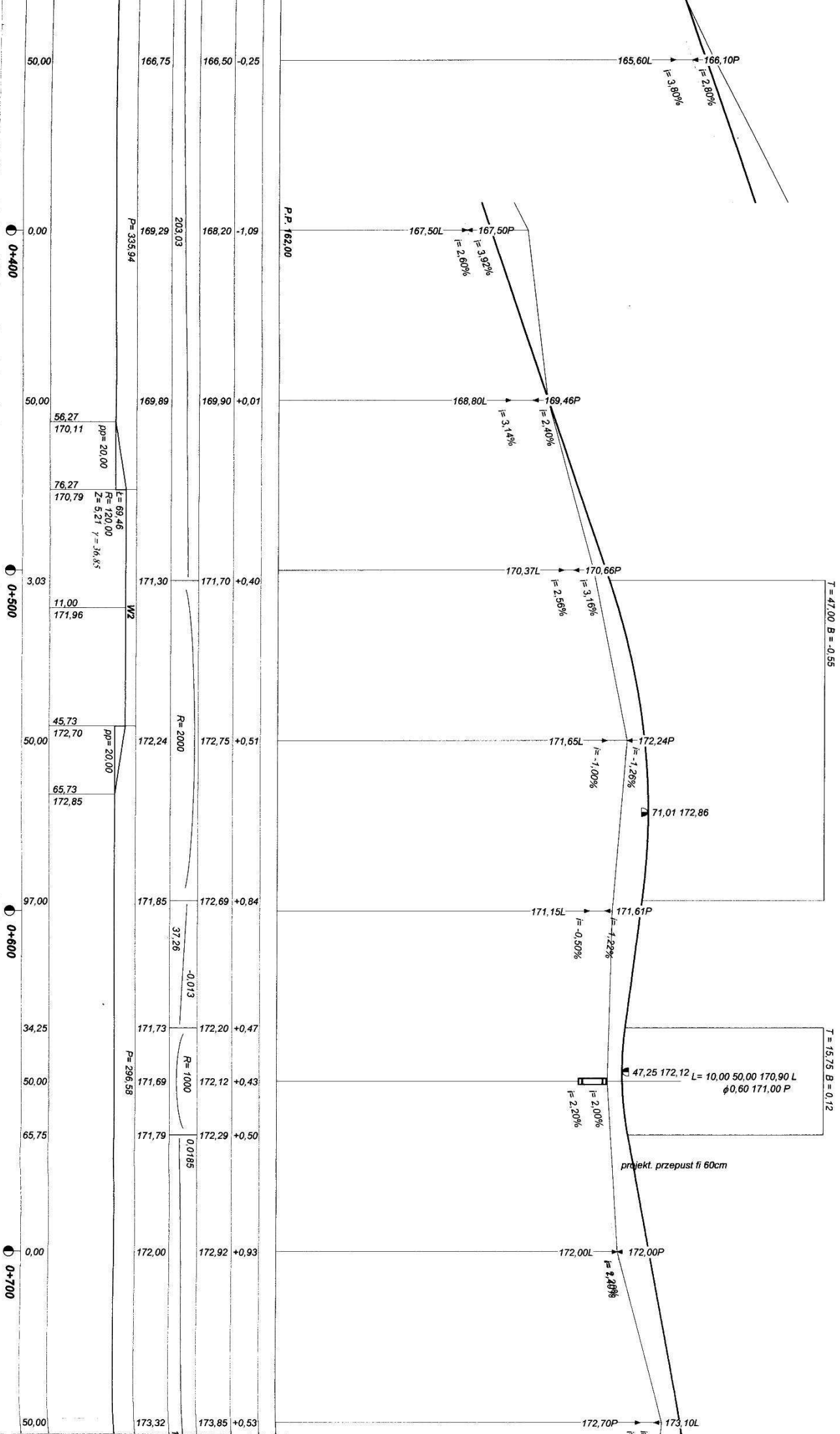
Legenda:

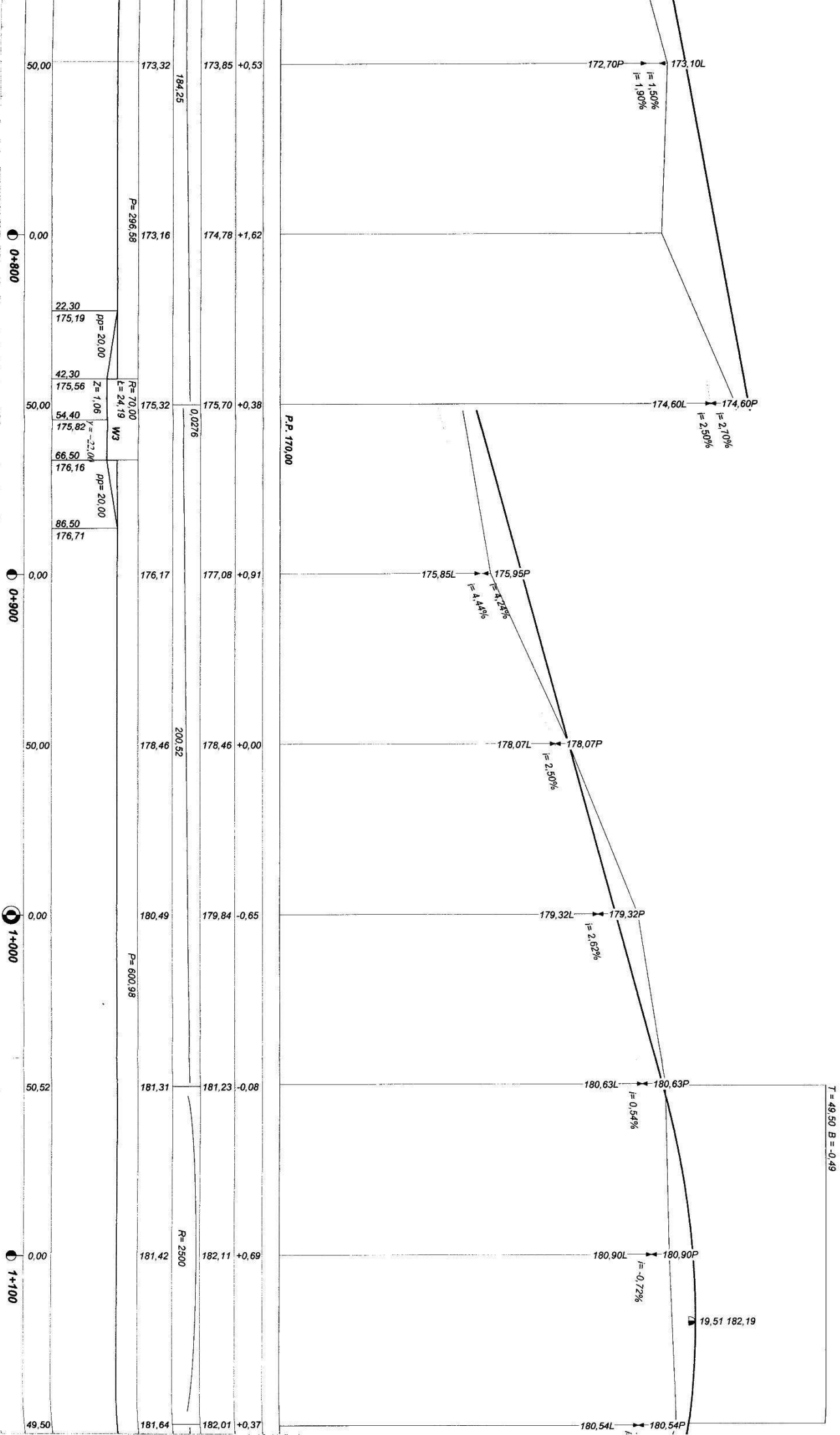
- Teren
- Niewiele
- Dno koryta w osi
- Rów lewostronny
- Rów prawostronny

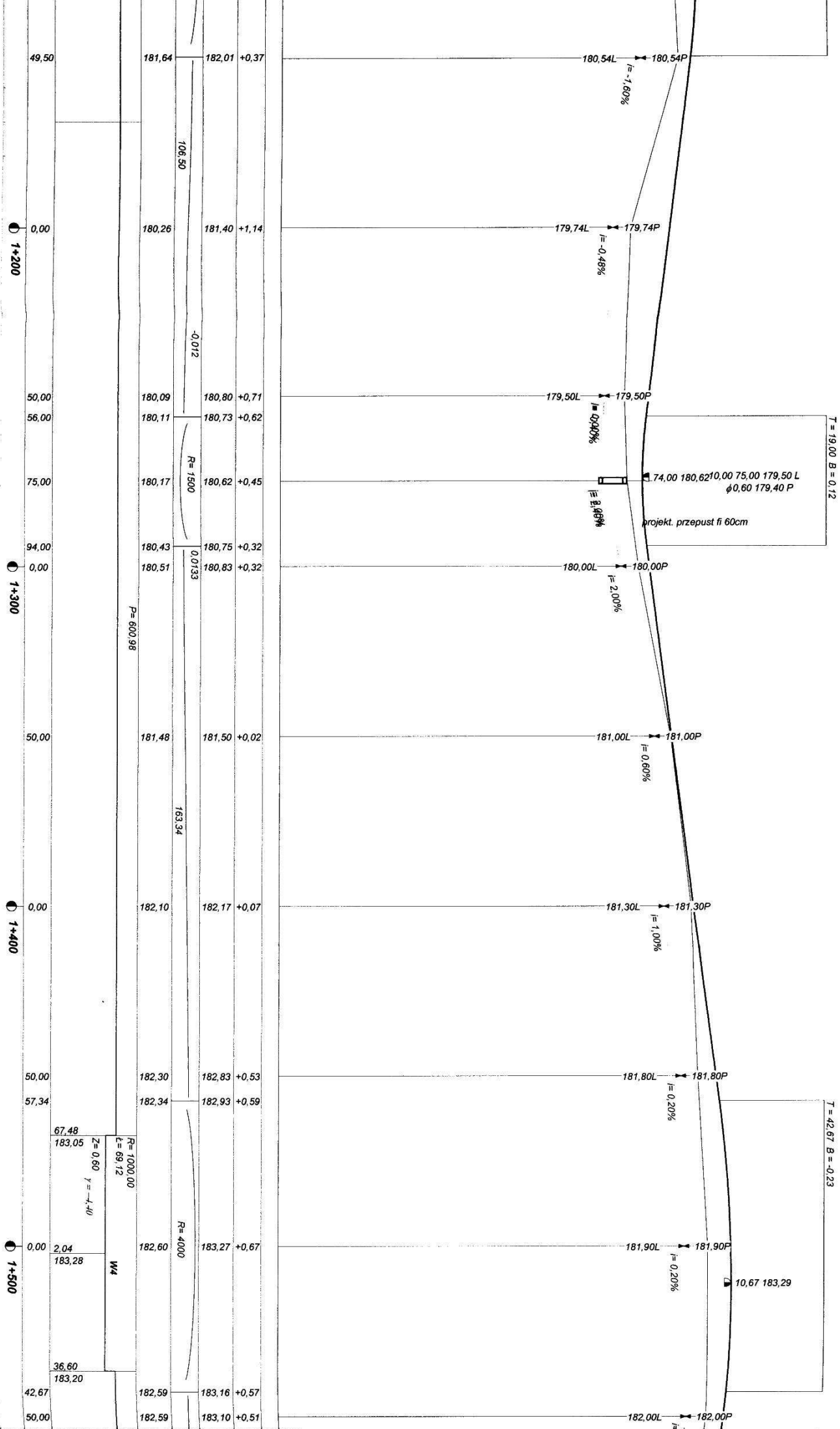
Obiekt:
Projekt budowlany przebudowy dr.gm. Nr 9591B Radziwiłłówka-Końskie Góry-Oksiutycze

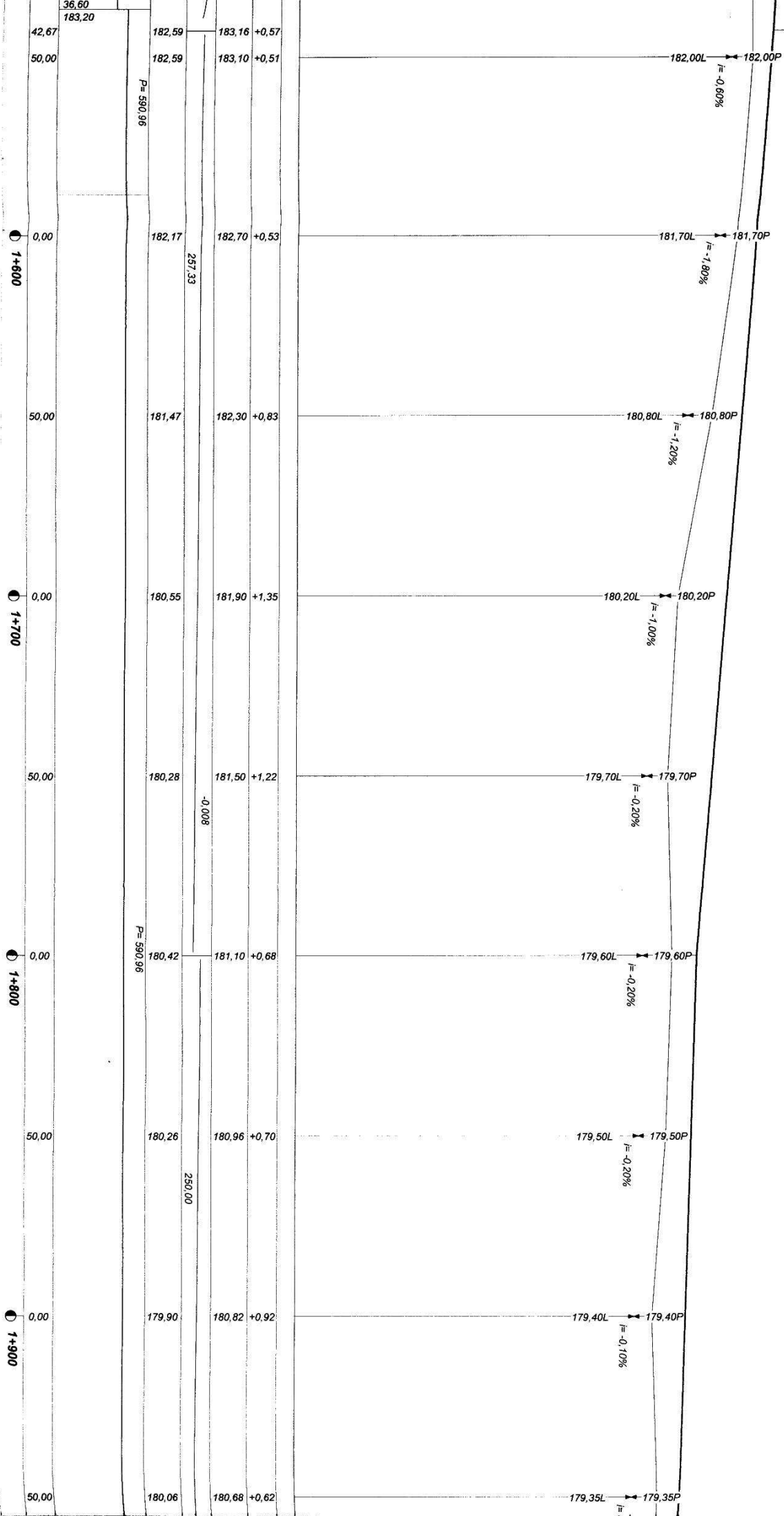
PKIETAŻ	ODLEGŁOŚCI (Y)	PROSTE I ŁUKI POZIOME	RZĘDNE TERENU (Z)	SPADKI I ŁUKI PIONOWE	RZĘDNE NIWELETY (Z)	RÓŻNICE RZĘDNYCH (Zn-Z)	RODZAJ NAWIERZCHNI
0+000	0,00		160,54		160,54	+0,00	I nawierzchnia gruntowa
	10,50		160,24		160,43	+0,19	
	31,40		159,95		160,20	+0,25	
	50,00		159,69		160,12	+0,43	
	68,60		159,84		160,26	+0,42	
	0+100		160,09		160,70	+0,61	
	50,00		160,91		161,40	+0,49	
	0+200		162,10		162,53	+0,43	
	50,00		163,12		163,67	+0,55	
	0+300		164,35		164,80	+0,45	

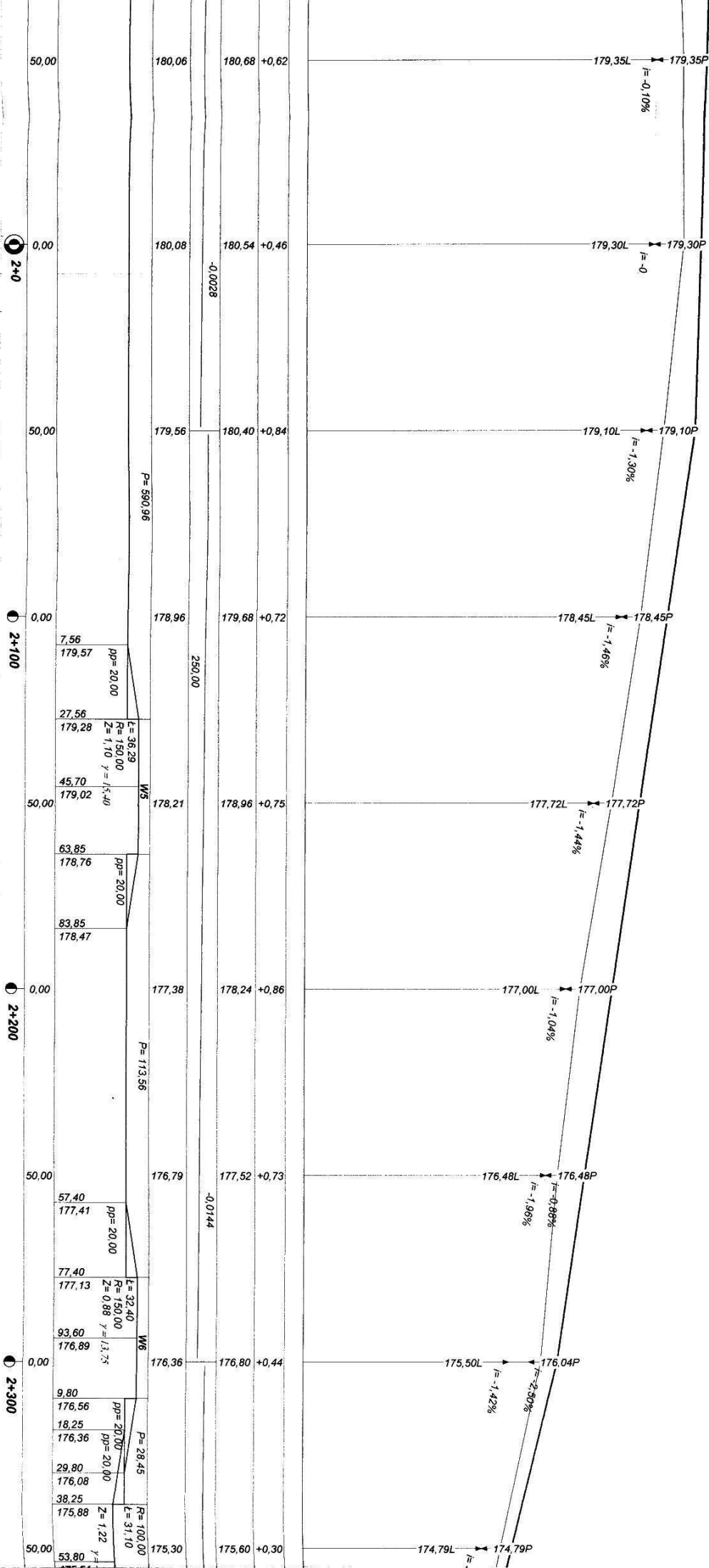


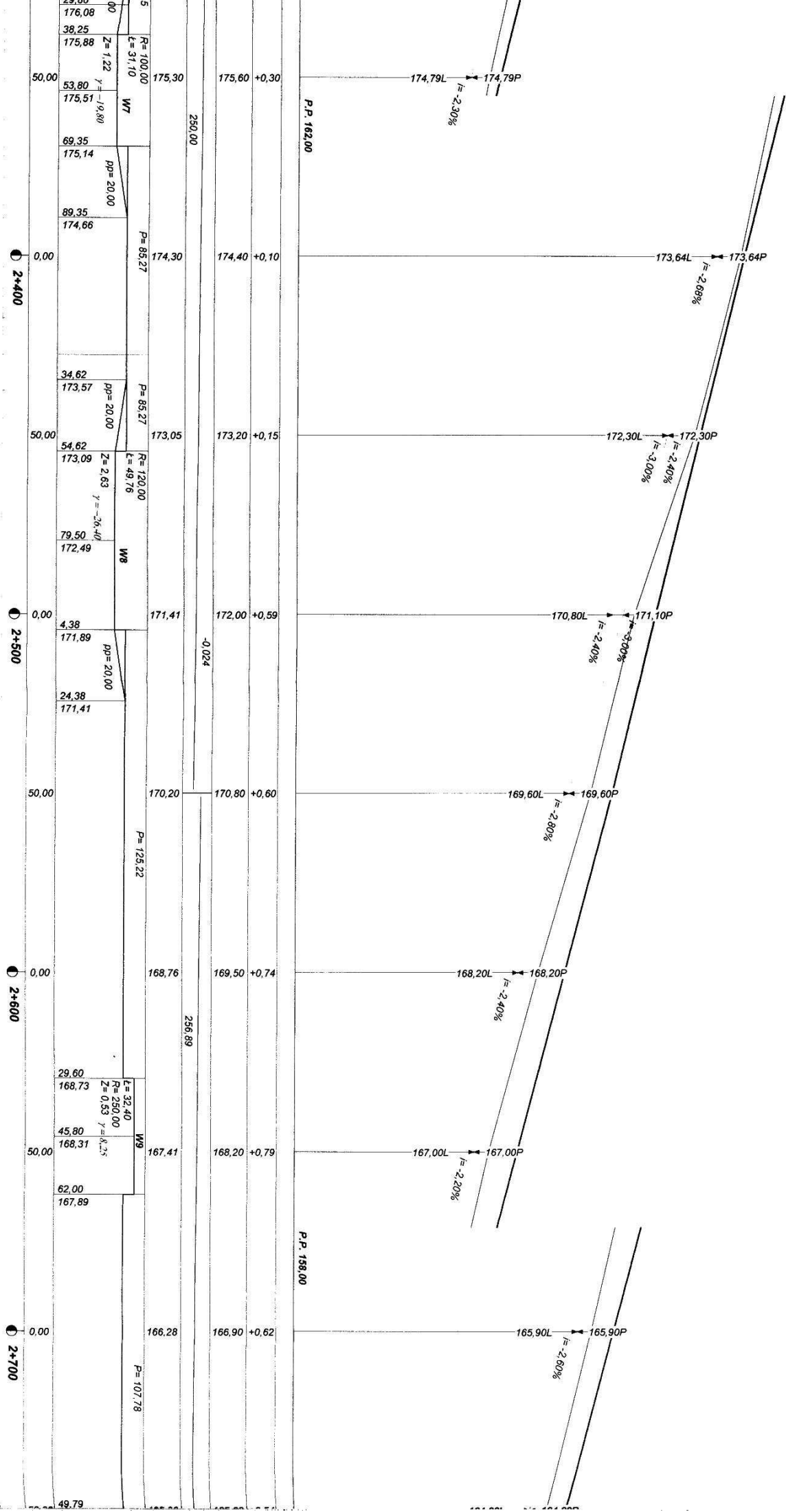


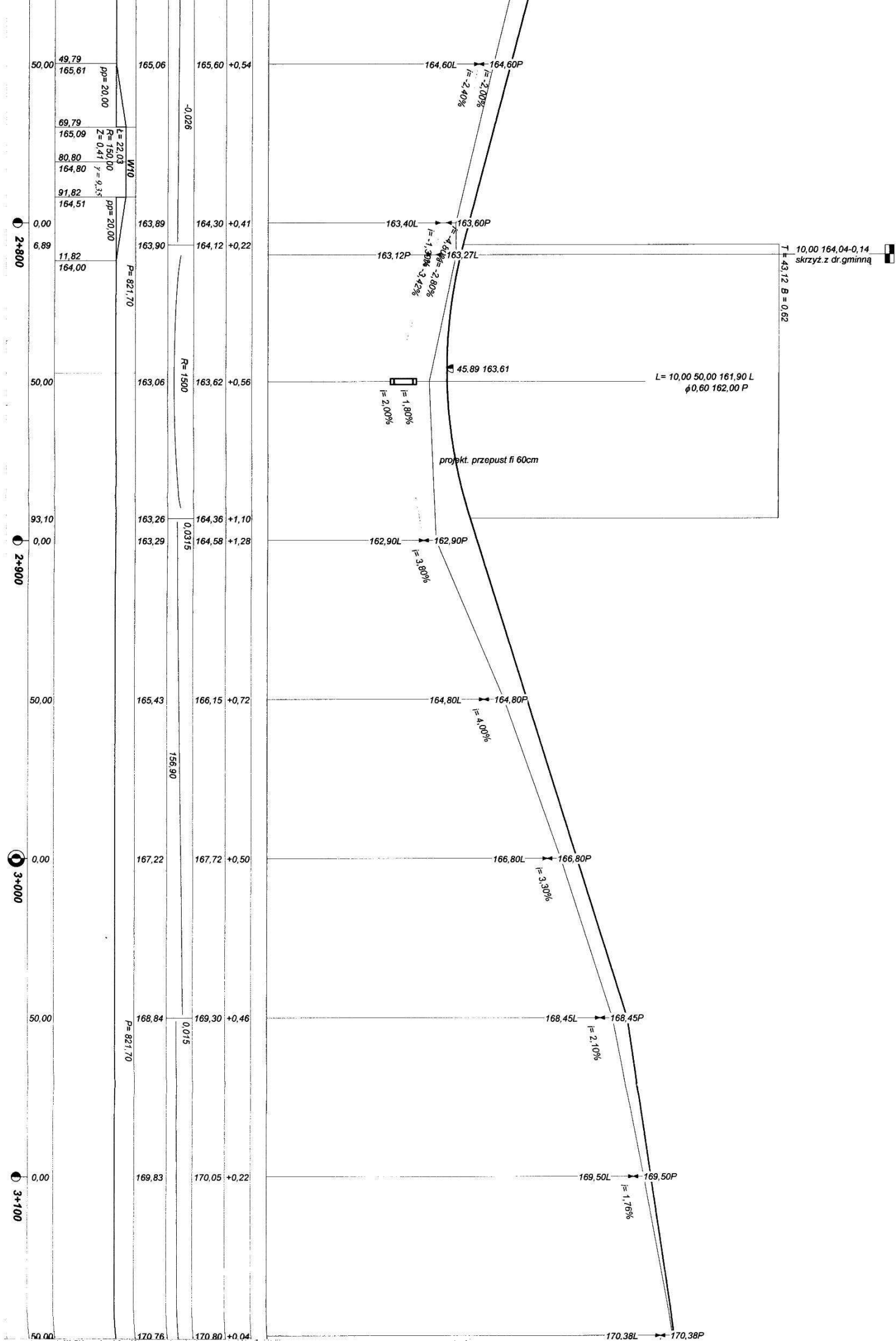


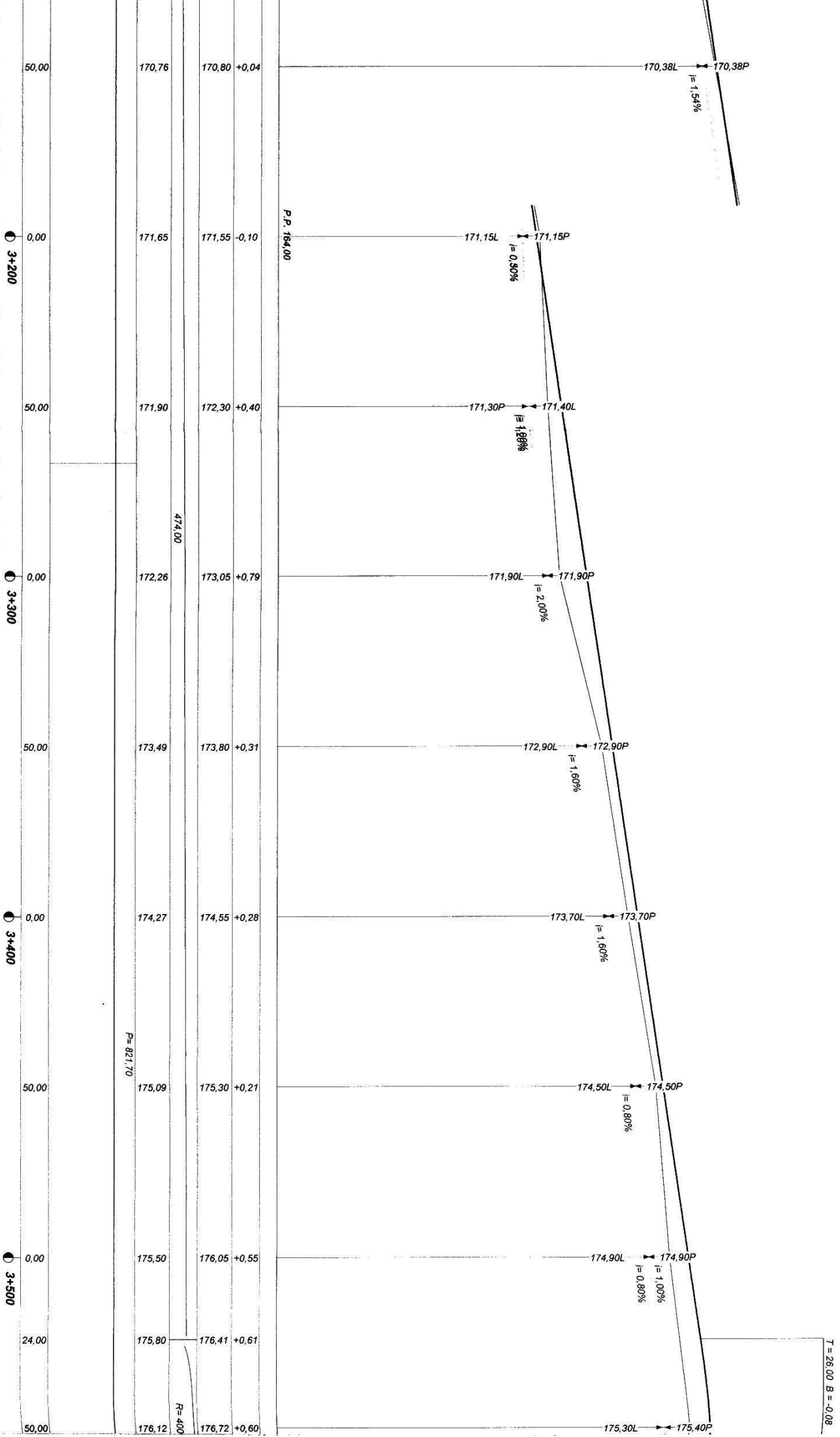


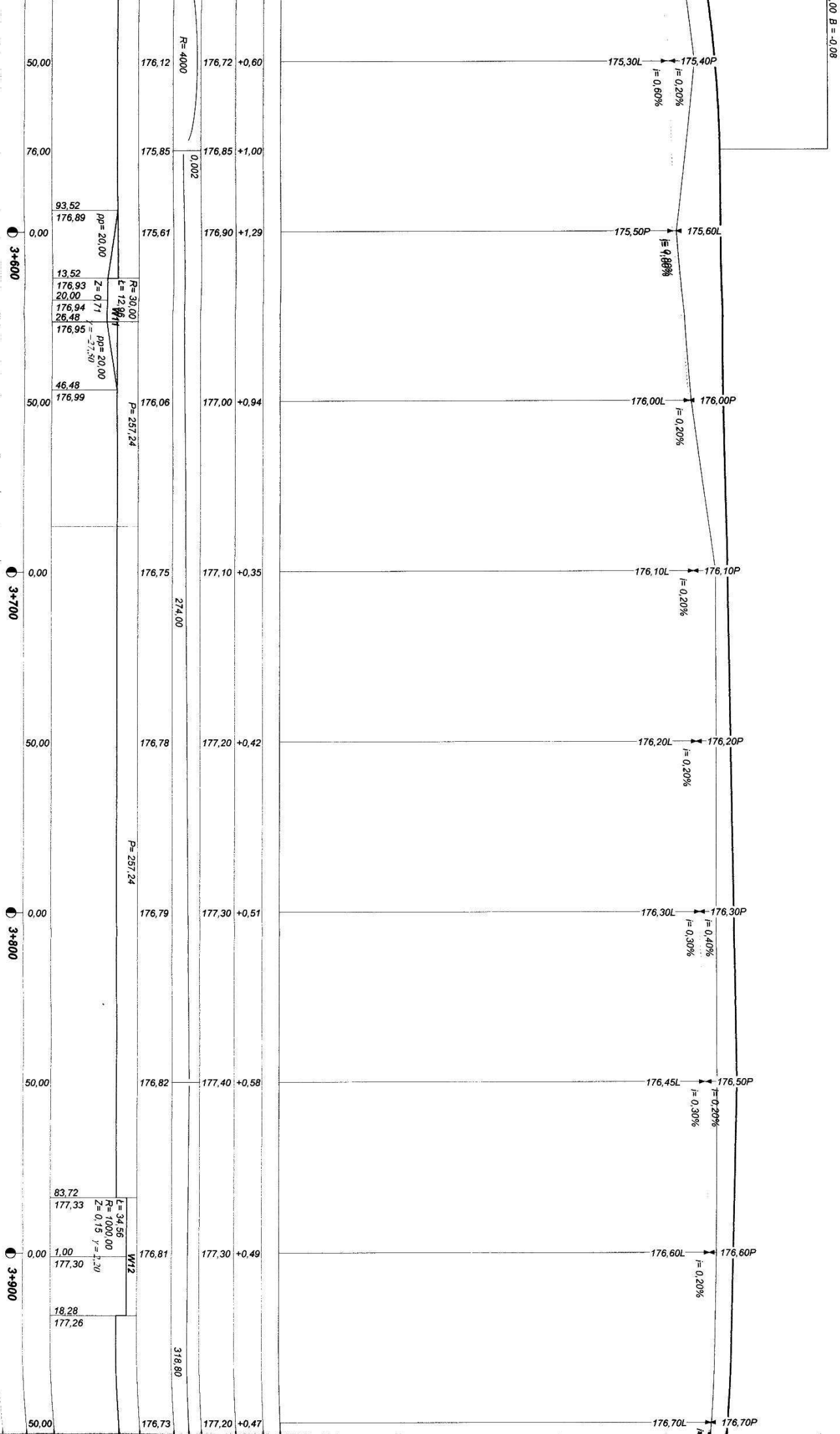




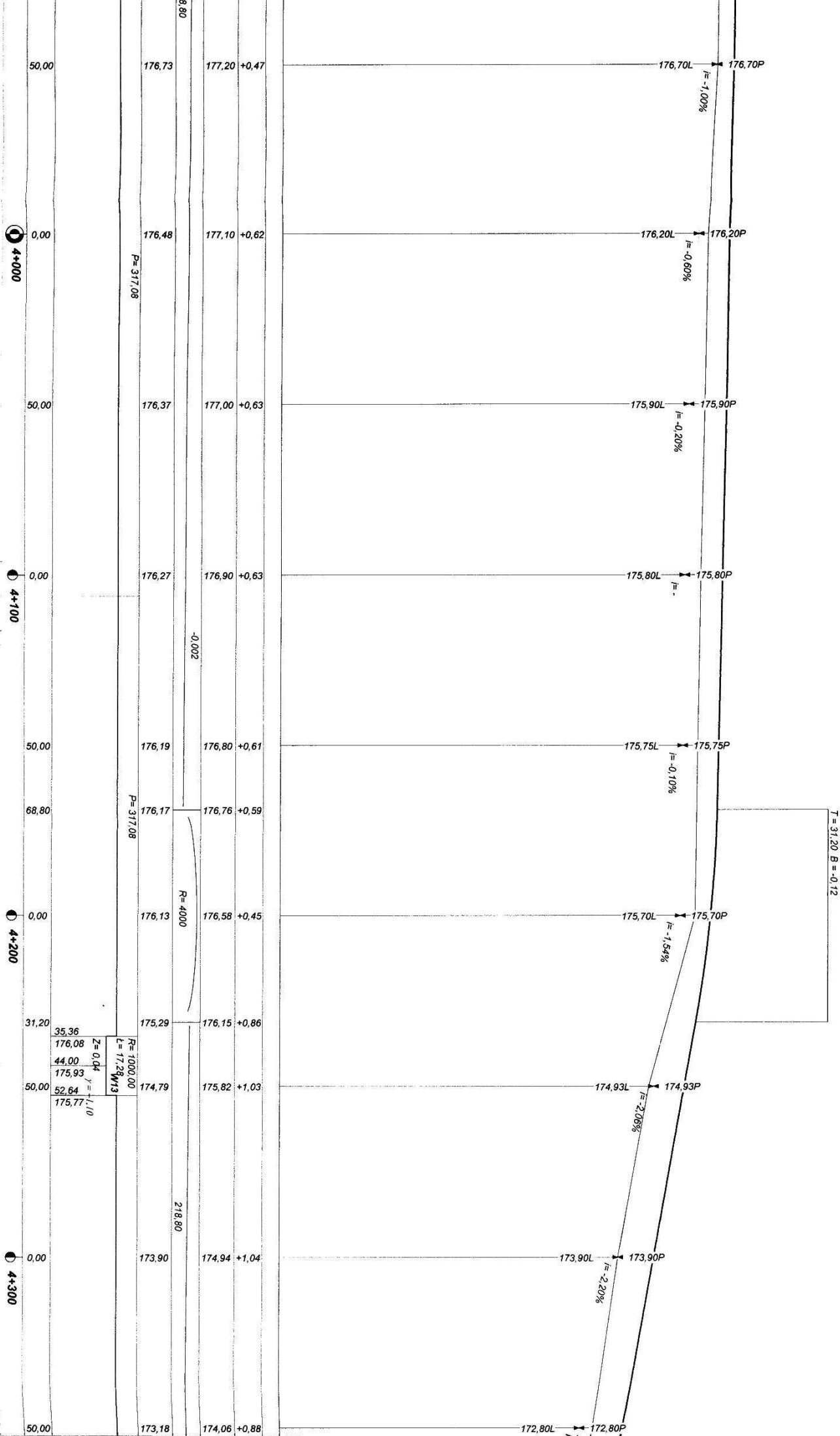


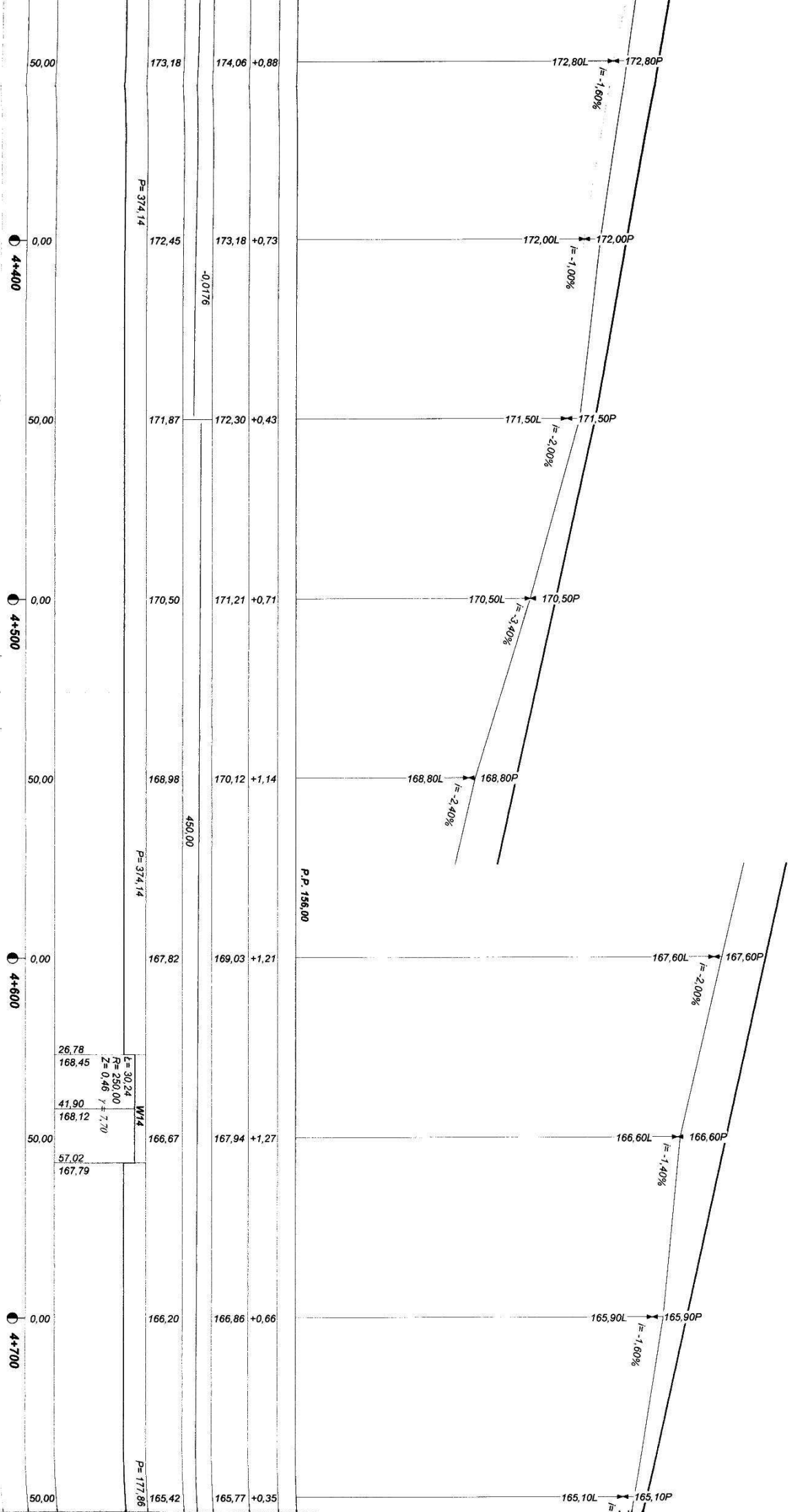


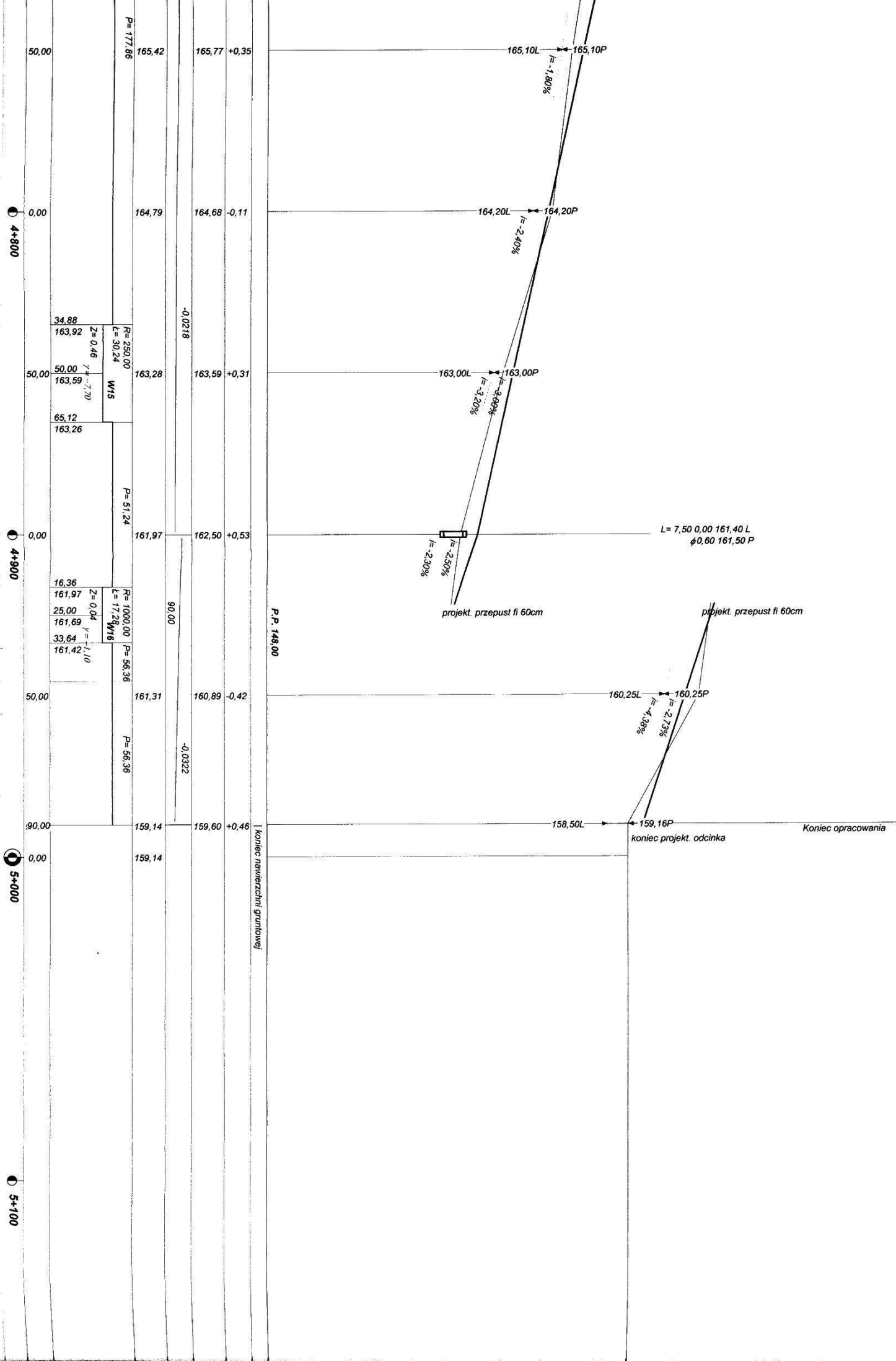




00 B = -0.08







5+200

5+300

5+400

20,00

159,14

Wykonawca	Projektowanie i Nadzór Budowy Dróg i Mostów-Z. Radziszewski, ul. Parkowa 2A , 18-230 Ciechanowiec, tel. 086 2771064		
Inwestor	Gmina Mielnik	Umowa 7/05 z dn.03.03.2005r.	
Obiekt	Projekt budowlany przebudowy dr.gm. Nr 9591B Radziwiłłówka-Końskie Góry-Oksutycze		Załączników brak
Nazwa rysunku	Przekrój podłużny od km 0+000,00 do km 4+990,00		Numer rysunku 2
Projektował	Mirosław Luniewski	Uprawnienia UAN.7342-108/94Łom33/86	Skala 1:100:1000
Sprawdził	Kazimierz Popławski	Uprawnienia B/215/85;B/203/89	Data 30.04.2005 r.

Projektant
 Inwestor
 Wykonawca
 Data