

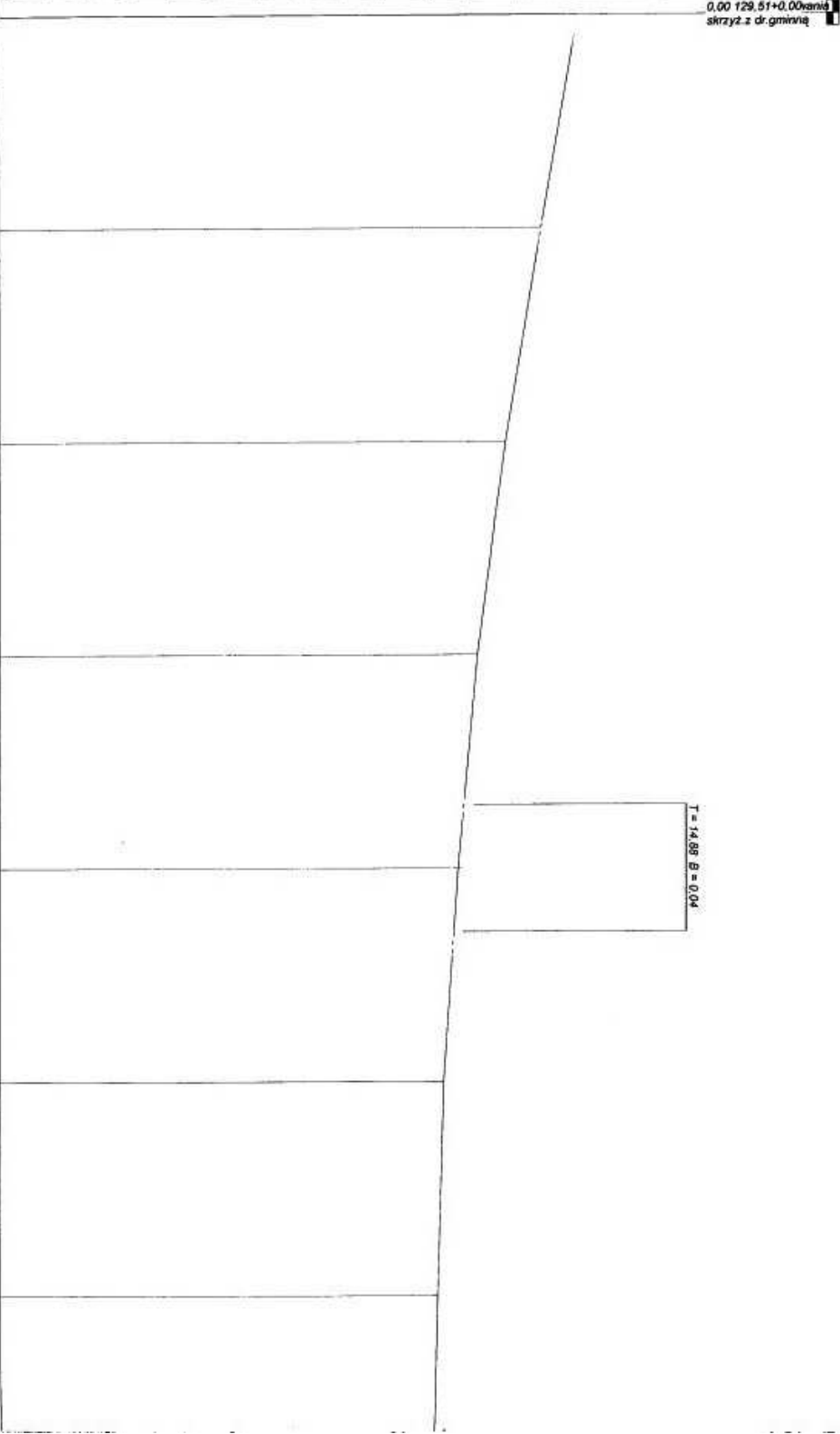
Skala 1:100-1000

Legend:  
 Teren  
 Niweleta  
 Dno koryta w osi


Obiekt:  
 Projekt budowlany - remont drogi dojazdowej do gruntów rolnych na terenie wsi Moszczona Królewska

P.F. 116,00 m<sup>2</sup> npm

0,00 129,51+0,00  
 skrzyż z dr. gminną



PKIETAŻ	ODLEGŁOŚCI (V)	PROSTE I ŁUKI PIONOWE	RZĘDNE TERENU (Zt)	SPADKI I ŁUKI PIONOWE	RZĘDNE NIWELETY (Zn)	RÓŻNICE RZĘDNYCH (Zn-Zt)	ROZSAZ I NAWIERZCHNI
0+000	0,00		129,51	186,12	129,51	+0,00	niawierzcchnia gruntowa
0+100	50,00		128,64		128,84	+0,20	
0+100	0,00		127,81		128,19	+0,38	
0+200	50,00	P=581,67	127,15	-0,0734	127,50	+0,35	
0+200	85,12		126,83		127,03	+0,20	
0+200	0,00		126,69	R=3000	126,87	+0,18	
0+200	14,88		126,59		126,78	+0,19	
0+300	50,00		126,35		126,66	+0,31	
0+300	0,00		126,21	390,12	126,48	+0,27	



0+300  
0+400  
0+500  
0+600  
0+700

50.00	126.11	126.31	+0.20
0.00	125.89	126.13	+0.24
50.00	125.90	125.96	+0.06
0.00	125.53	125.79	+0.26
50.00	125.30	125.61	+0.31
5.00	125.09	125.42	+0.33
50.00	125.01	125.33	+0.32
0.00	124.98	125.23	+0.25

81.68  
125.50  
Z= 0.10  
Y=-1.10  
P= 2700.00  
L= 46.65  
WY

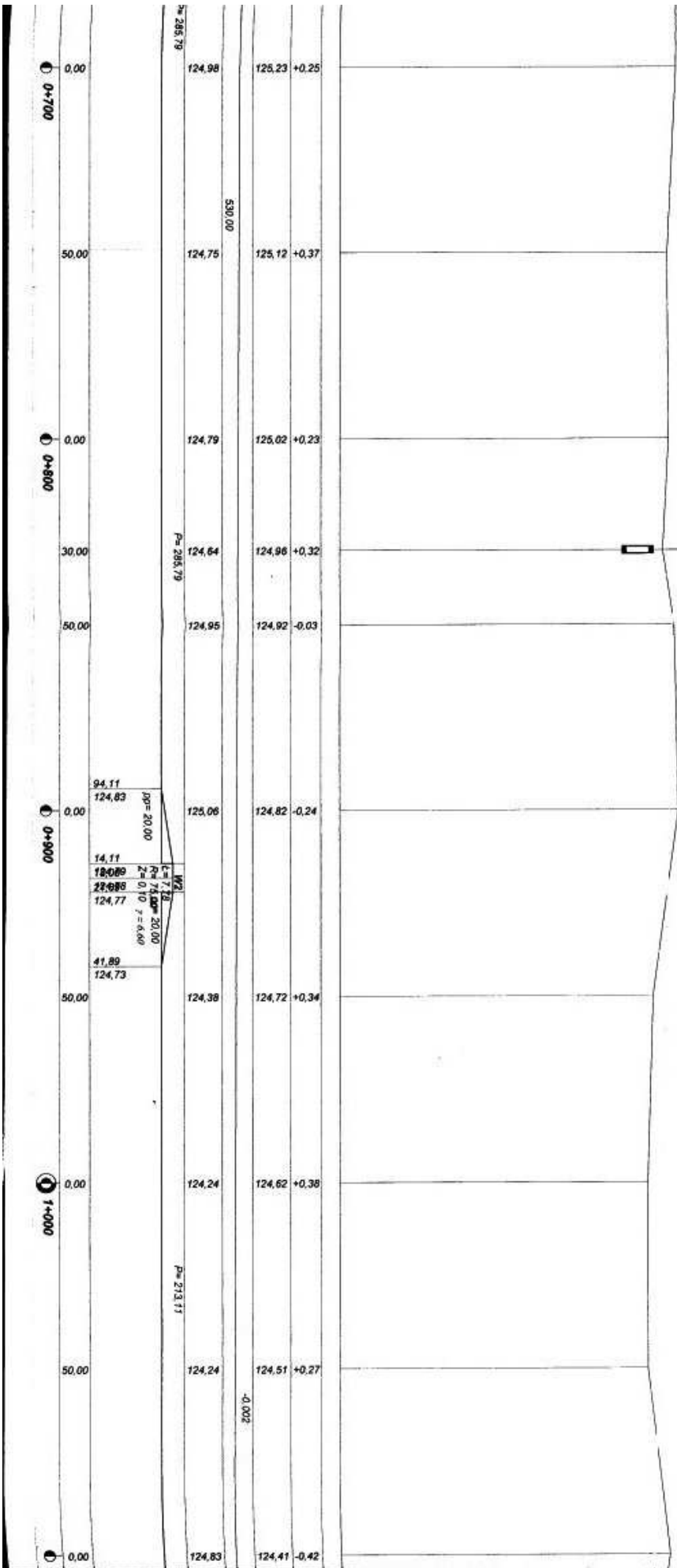
28.33  
125.37

P= 285.79

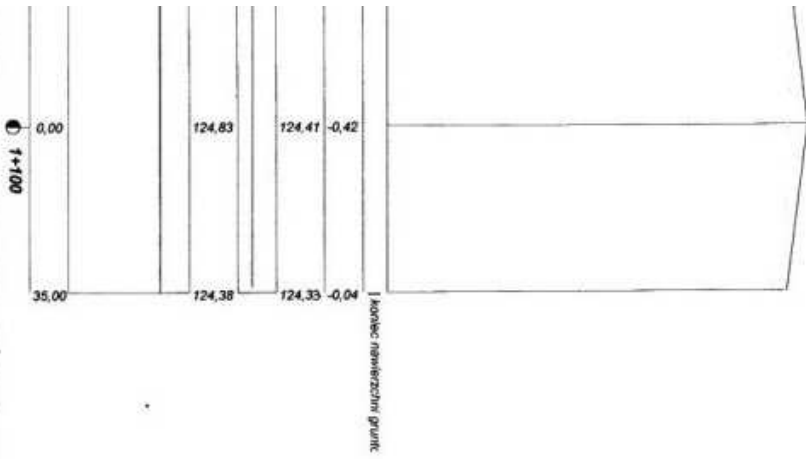
390.12

-0.0035

L= 10.00 5.00 123.70 L  
1.00 123.90 P



L = 10.00 30.00 123.66 L  
 φ0.60 123.67 P



Wykonawca	Projektowanie i Nadzór Budowy Dróg i Mostów-Z. Radziszewski, ul. Parkowa 2A, 18-230 Ciechanowiec, tel. 086 2771064		
Inwestor	Gmina Mielnik	Umowa	
Obiekt	Projekt budowlany - remont drogi dojazdowej do gruntów rolnych na terenie wsi Moszczona Królewska	Załączników brak	
Nazwa rysunku	Przekrój podłużny od km 0+000 do km 1+135	Numery rysunku	1
Projektował	Mirosław Luniewski	Uprawnienia UAN.7342-108/94Lom33/86	Skala 1:100:1000
Sprawdził		Uprawnienia	Data 08.01.2007 r.