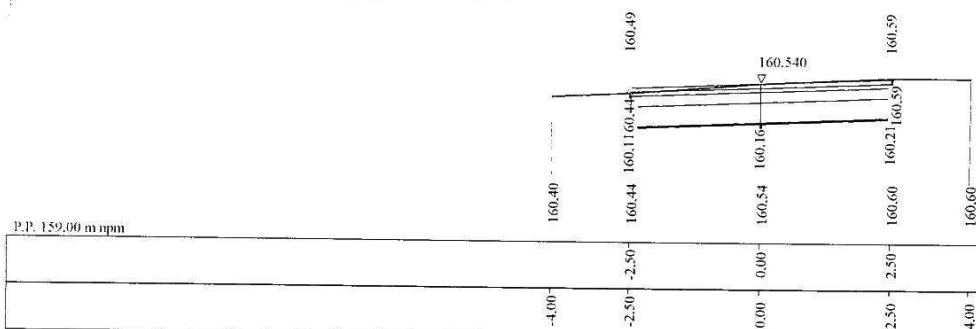
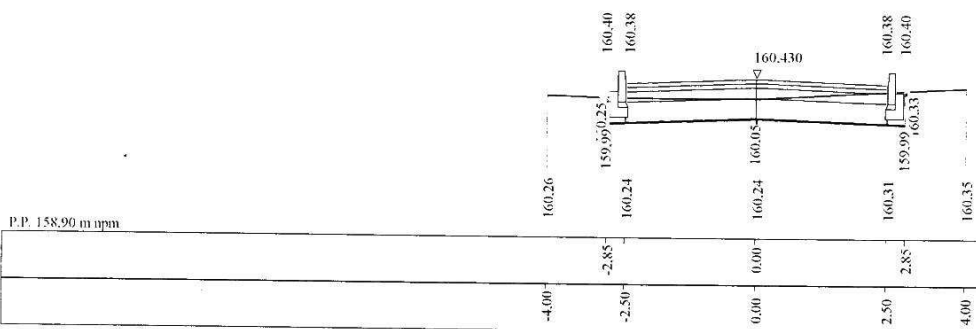


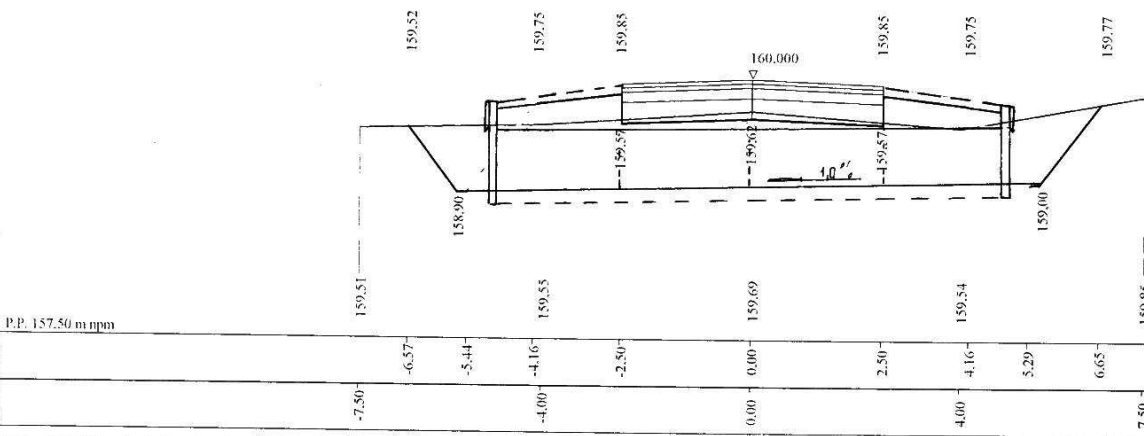
Skala 1:50:100 Lokalizacja: 0 + 000,00 Wykop 1,85 Nasyp 0,00



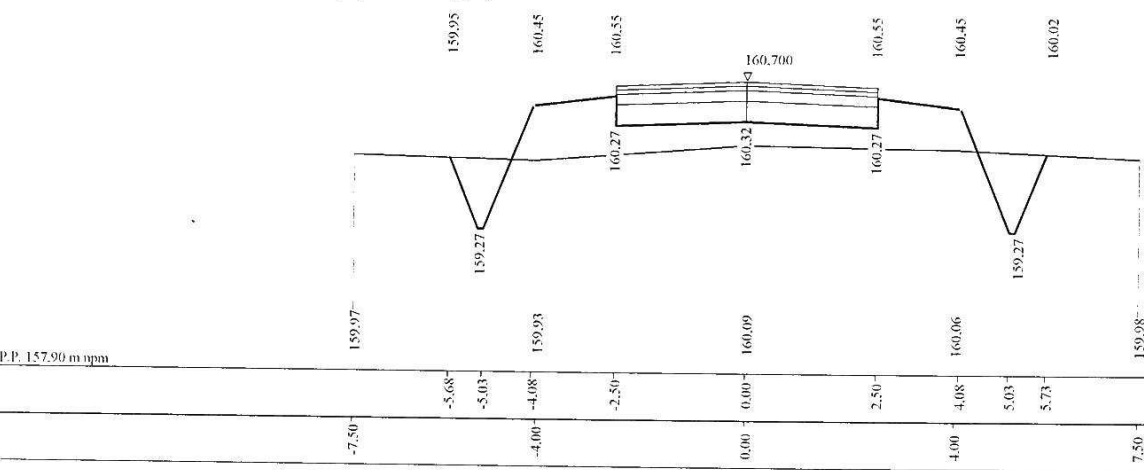
Skala 1:50:100 Lokalizacja: 0 + 010,50 Wykop 1,36 Nasyp 0,02



Skala 1:50:100 Lokalizacja: 0 + 050,00 Wykop 1,78 Nasyp 0,82



Skala 1:50:100 Lokalizacja: 0 + 100,00 Wykop 0,97 Nasyp 2,90



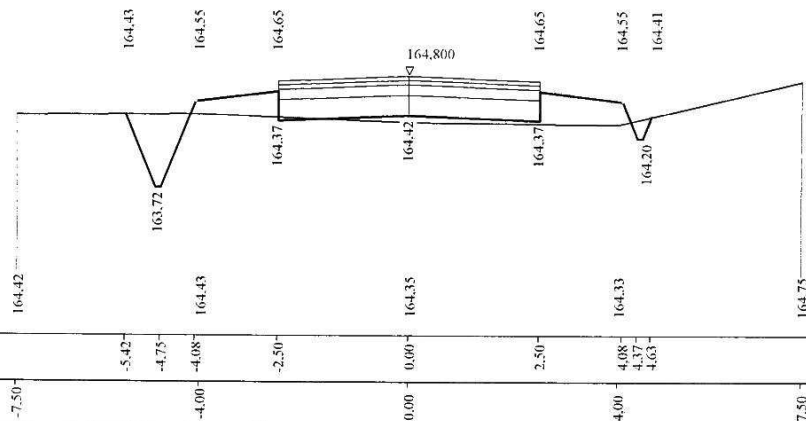
Wykonawca	Projektowanie i Nadzór Budowy Dróg i Mostów-Z. Radziśzczyński, ul. Parkowa 2A, 18-230 Ciecchanowice, tel. 086 2771064		
Investor	Podlaski	Umowa 7 05 z dn.03.03.2005r.	
Obiekt	Przebudowa dr. gminnej Nr 9591B Radziwiłłowska - Końskie Góry - Oksyutycz w km.0 - 000-4 - 990	Załączników	
Nazwa rysunku	Przekroje poprzeczne	Miroslaw Baniewicz	
Projektował	Miroslaw Laniewski	Uprawnienia UAN7342-108 94 Lom33 86	Skala 1:50:100
Sprawdził	Kazimierz Popławski	Uprawnienia IB 215 853B 20389	Data 29.04.2005 r.

7.50	-5.62	-4.97	-4.08	-2.50	0.00	2.50	4.08	4.63	5.23
------	-------	-------	-------	-------	------	------	------	------	------

7.50	5.59	4.89	4.08	2.50	0.00	2.50	4.08	4.46	4.88	5.00
------	------	------	------	------	------	------	------	------	------	------

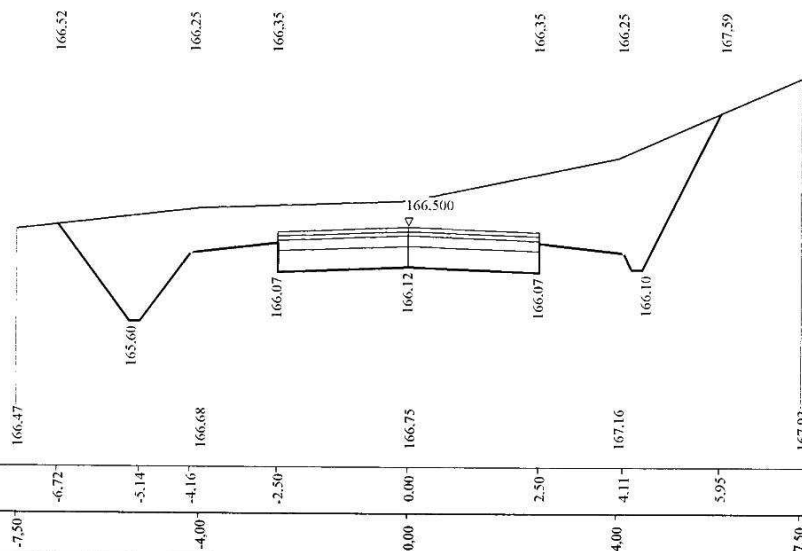
Wykonawca	Projektowanie i Nadzór Budowy Dróg i Mostów-Z. Radziszewski, ul. Parkowa 2A, 18-230 Cieszanowice, tel. 086 2771064		
Inwestor	Podlaski	Umowa 7 05 z dn 03.03.2005r.	
Obiekt	Przebudowa dr. gminnej Nr 9591B Radziwiłłowska - Końskie Góry - Oksytuzze w km.0 000-4+990		Załączników
Nazwa rysunku	Przekroje poprzeczne	Rysunek nr 5	
Projektował	Mirosław Luniewski	Uprawnienia UAN7342-108 94.Lon033.86	Skala 1:200
Sprawdził	Kazimierz Popławski	Uprawnienia BI 215 85:BI 203 89	Data 29.04.2005 r.

Skala 1:50:100 Lokalizacja: 0 + 300,00 Wykop 0,53 Nasyp 0,93



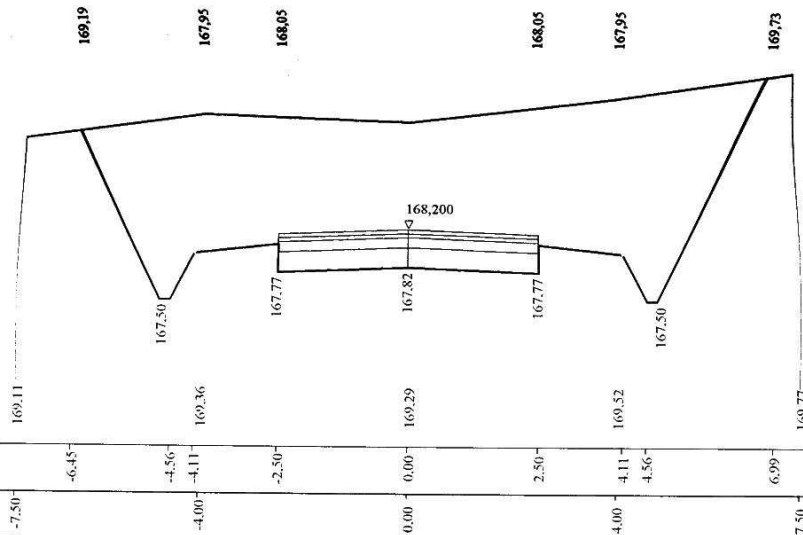
P.P. 162,30 m n.p.m.

Skala 1:50:100 Lokalizacja: 0 + 350,00 Wykop 8,29 Nasyp 0,00



P.P. 164,20 m n.p.m.



Skala 1:50:100 Lokalizacja: 0 + 400,00 Wykop 18,41 Nasyp 0,00



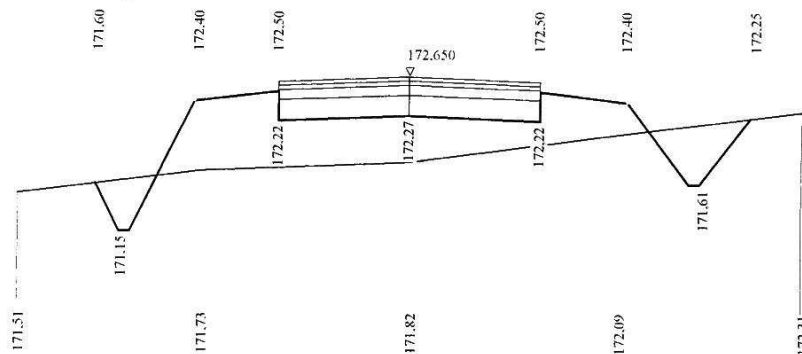
P.P. 166,10 m n.p.m.

Wykonawca	Projektowanie i Nadzór Budowy Dróg i Mostów-Z. Radziszewski, ul. Parkowa 2A, 18-230 Ciechanowiec, tel. 086 2771064		
Investor	Podlaski	Umowa 7.05 z dn.03.03.2005r.	
Obiekt	Przebudowa dr. gminnej Nr 9591B Radziwiłłowa - Końskie Góry - Oksytęcze w km.0+000-4+990	Załączników	
Nazwa rysunku	Przekroje poprzeczne	Rysunek nr 5.	
Projektował	Mirosław Luniewski	Uprawnienia UAN7342-108 94.1 om33.86	Skala 1:50:100
Sprawił	Kazimierz Popławski	Uprawnienia BI 215/85:BI 203.89	Data 29.04.2005 r.

Wzrost: 170 cm  
Ciężar ciała: 68 kg  
Ciepłota ciała: 36,6 °C  
Ciśnienie krwi: 110/70 mmHg  
Tętno: 72/min  
Ciężar ciała: 68 kg  
Ciężar ciała: 68 kg

Wykonawca	Projektowanie i Nadzór Budowy Dróg i Mostów -Z. Radziszewski, ul. Parkowa 2A, 18-230 Ciechanowiec, tel. 086 2771064			
Investor	Podlaski	Umowa 7.05 z dn.03.03.2005r.		
Obiekt	Przebudowa dr.gmiej Nr 959113 Radziwiłłowska - Końskie Góry - Oksytucz w km.0-000+4-990		Załączników	
Nazwa rysunku	Przekroje poprzeczne		Rysunek nr 5	
Projektował	Mirosław Lamewski	Uprawnienia UAN7342-108 94.Lom33.86		Skala 1:50:100
Sprawdził	Kazimierz Popławski	Uprawnienia IB 215.85:IB 203.89		Data 29.04.2005 r.

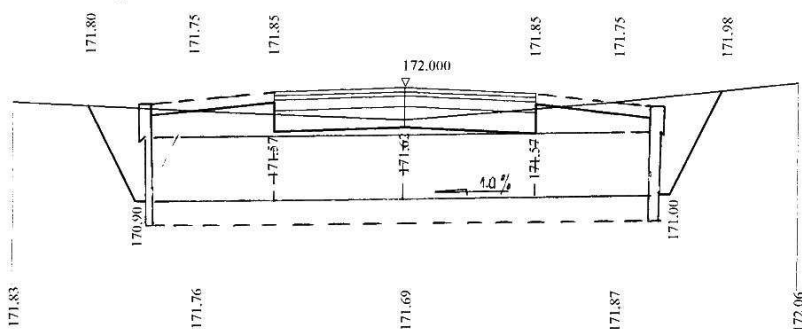
Skala 1:50:100 Lokalizacja: 0 + 600,00 Wykop 0,95 Nasyp 4,10



P.P. 169.80 m nppm

-7.50	-6.01	-5.36	-4.11	-2.50	0.00	2.50	4.16	5.35	6.51	7.50
-------	-------	-------	-------	-------	------	------	------	------	------	------

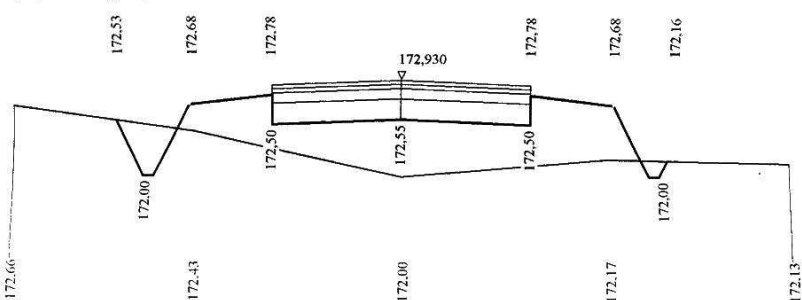
Skala 1:50:100 Lokalizacja: 0 + 650,00 Wykop 2,72 Nasyp 0,10



P.P. 169.50 m nppm

-7.50	-6.06	-4.96	-4.11	-2.50	0.00	2.50	4.11	4.86	6.04	7.50
-------	-------	-------	-------	-------	------	------	------	------	------	------

Skala 1:50:100 Lokalizacja: 0 + 700,00 Wykop 0,40 Nasyp 3,87

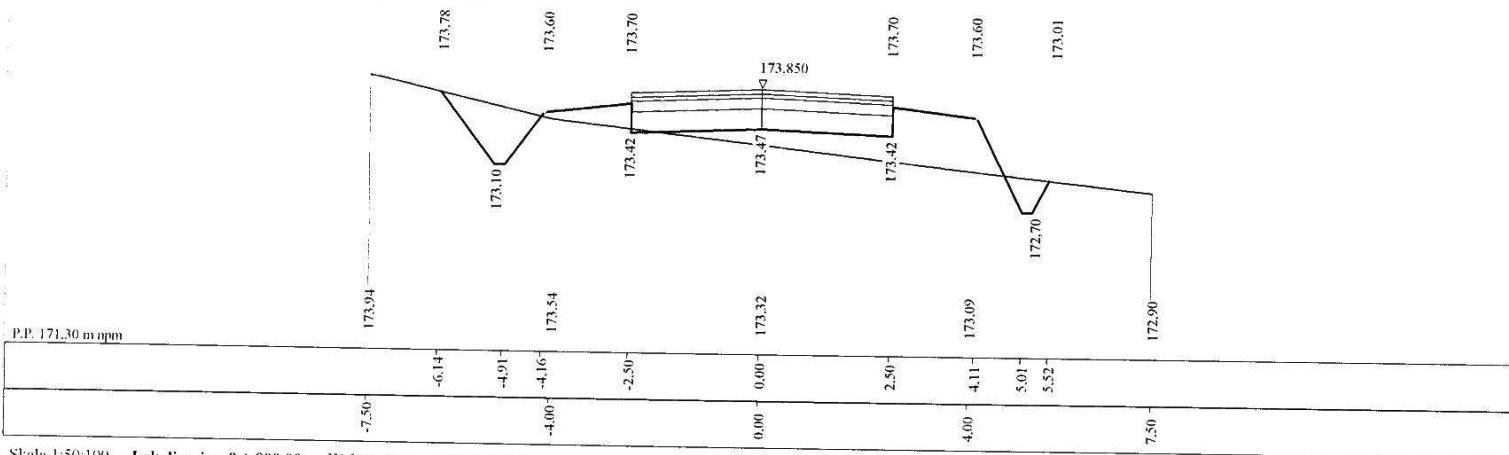


P.P. 170.60 m nppm

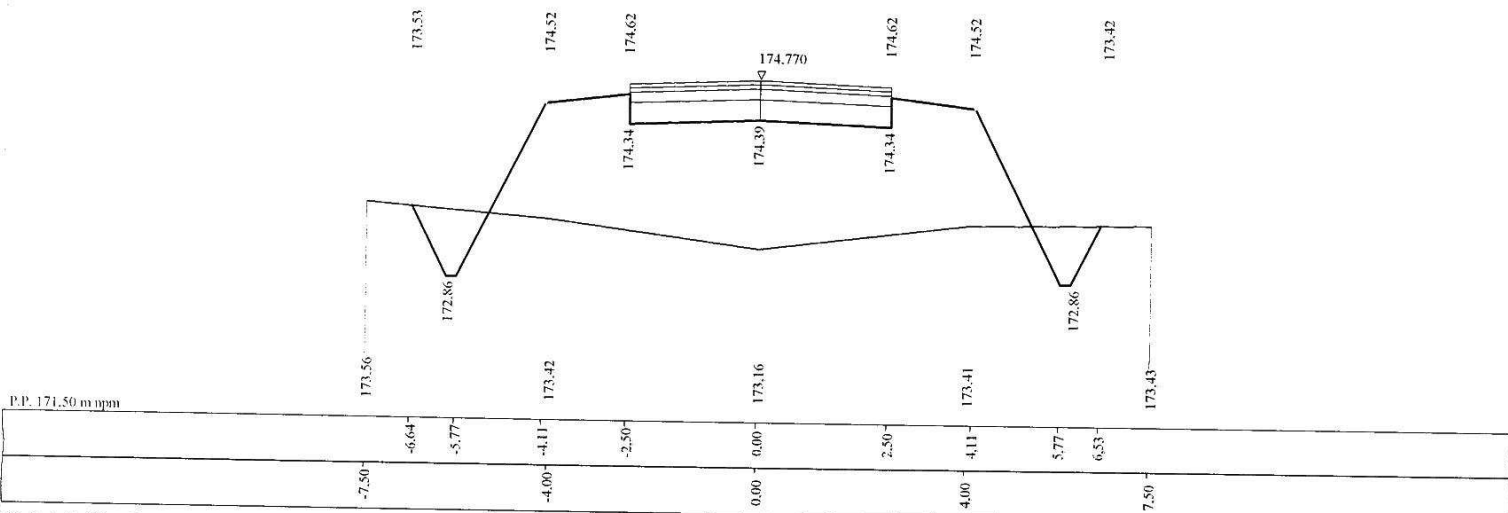
-7.50	-5.52	-4.79	-4.11	-2.50	0.00	2.50	4.11	4.79	5.15	7.50
-------	-------	-------	-------	-------	------	------	------	------	------	------

Wykonawca	Projektowanie i Nadzór Budowy Dróg i Mostów-Z. Radziszewski, ul. Parkowa 2A, 18-230 Ciechanowiec, tel. 086 2771064		
Inwestor	Podlaski	Umowa 7 05 z dn.03.03.2005r.	
Obiekt	Przebudowa dr. gminnej Nr 959113 Radziwiłłowska - Końskie Góry - Oksituczne w km.0+000-4+990		Zalążki
Nazwa rysunku	Przekroje poprzeczne		Mirosław Luniewski
Projektował	Mirosław Luniewski	Uprawnienia UAN7342-108 94.Lon.33.86	Uprawnienia 18-215 85-181 203 89
Sprawdził	Kazimierz Popławski	Uprawnienia 18-215 85-181 203 89	Data 29.04.2005 r.

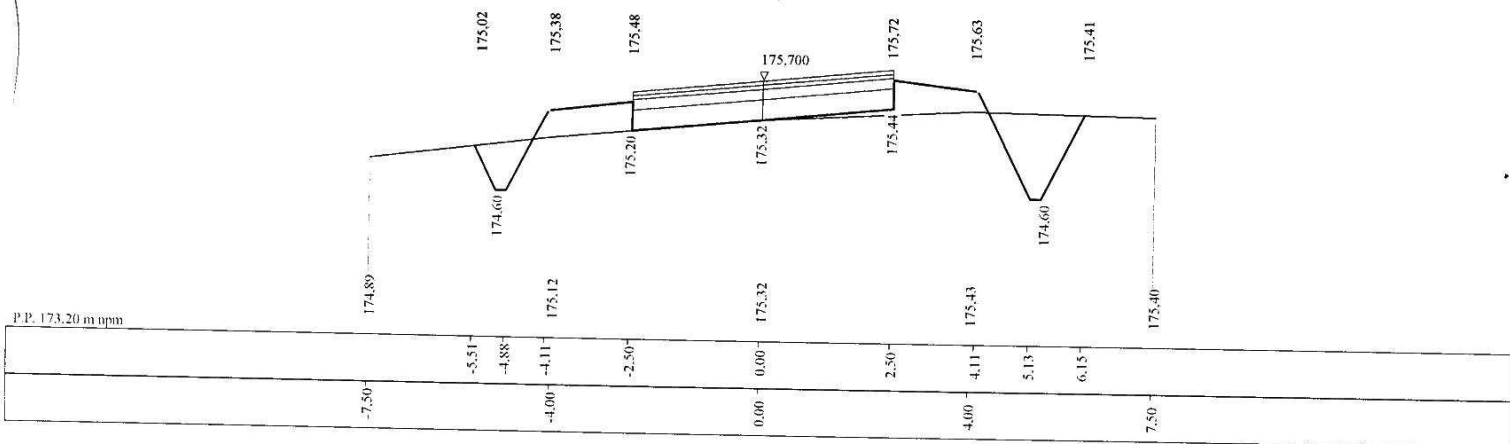
Skala 1:50:100 Lokalizacja: 0 + 750,00 Wykop 0,78 Nasyp 1,87



Skala 1:50:100 Lokalizacja: 0 + 800,00 Wykop 0,96 Nasyp 10,68



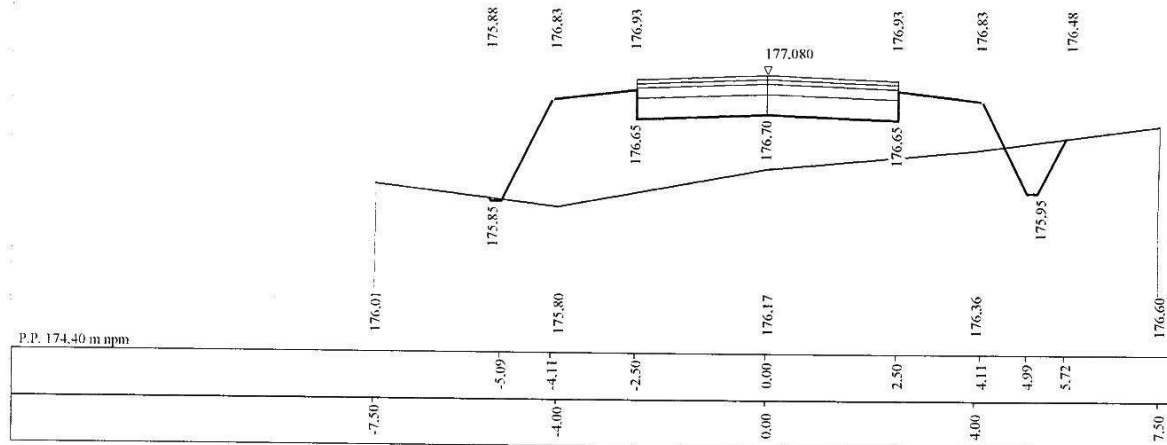
Skala 1:50:100 Lokalizacja: 0 + 850,00 Wykop 1,14 Nasyp 0,99



Wykonano w oparciu o projekt wykonawczy  
w specjalności drogi  
wzrost 01/2004/01/02/2005

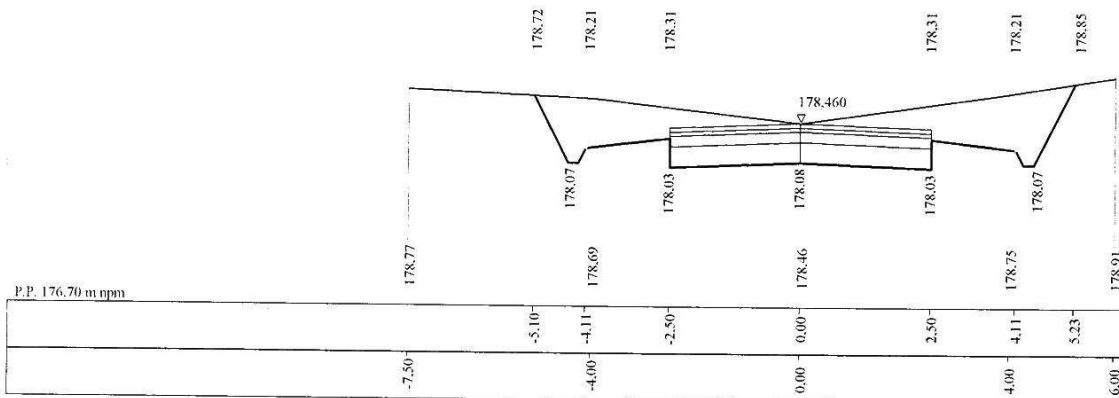
Wykonawca	Projektowanie i Nadzór Budowy Dróg i Mostów-Z. Radziszewski, ul. Parkowa 2A, 18-230 Ciechanowiec, tel. 086 2771064		
Inwestor	Podlaski		
Obiekt	Przebudowa dr. gminnej Nr 9591B Radziwillówka - Koneckie Góry - Oksytny w km.0 - 000-4-990		Umowa 7 05 z dn.03.03.2005r.
Nazwa rysunku	Przekroje poprzeczne		Załączników
Projektował	Mirosław Janowski	Uprawnienia UAN7342-108/94.Lom33 86	Rysunek nr 5
Sprawił	Kazimierz Popławski	Uprawnienia BI 215.85/BI 203 89	Skala 1:50:100
			Data 29.04.2005 r.

Skala 1:50:100 Lokalizacja: 0 + 900,00 Wykop 0,34 Nasyp 5,79



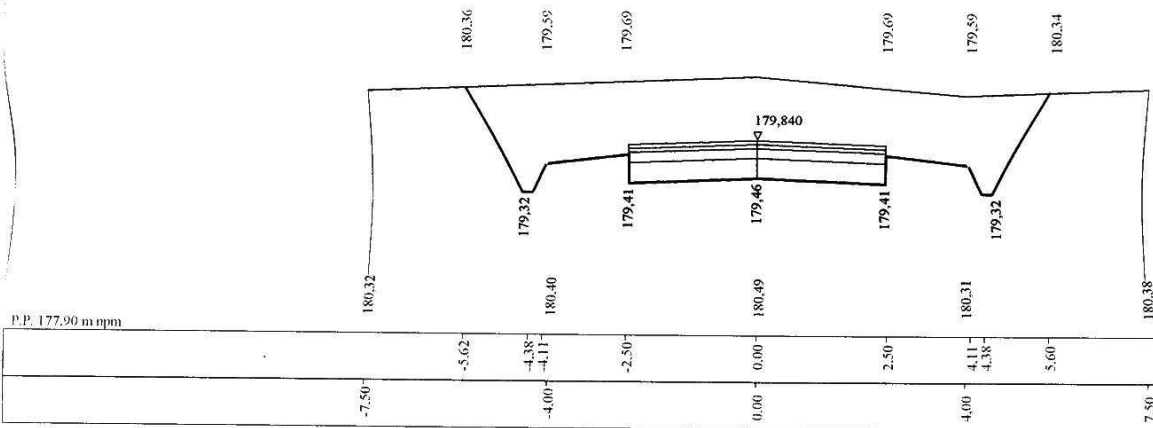
P.P. 174.40 m n.p.m.

Skala 1:50:100 Lokalizacja: 0 + 950,00 Wykop 4,68 Nasyp 0,00



P.P. 176.70 m n.p.m.

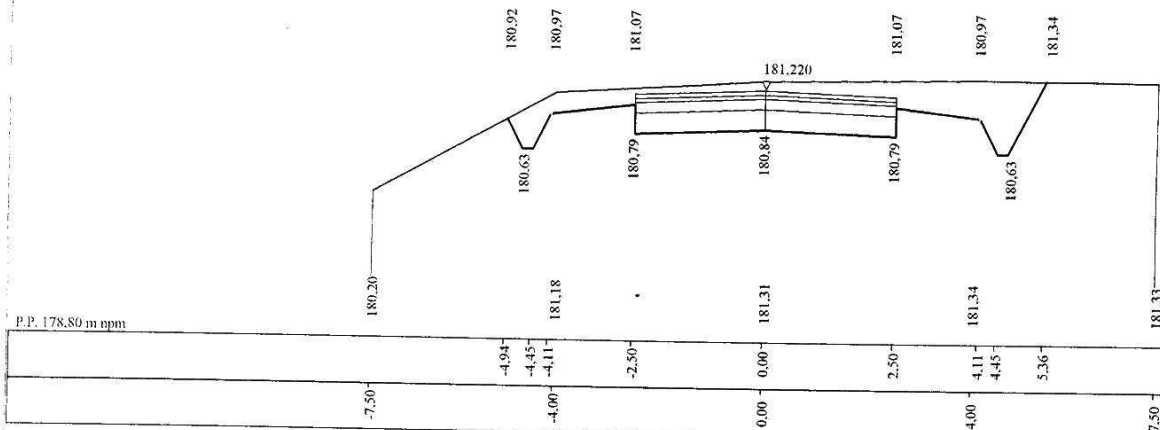
Skala 1:50:100 Lokalizacja: 1 + 000,00 Wykop 9,40 Nasyp 0,00



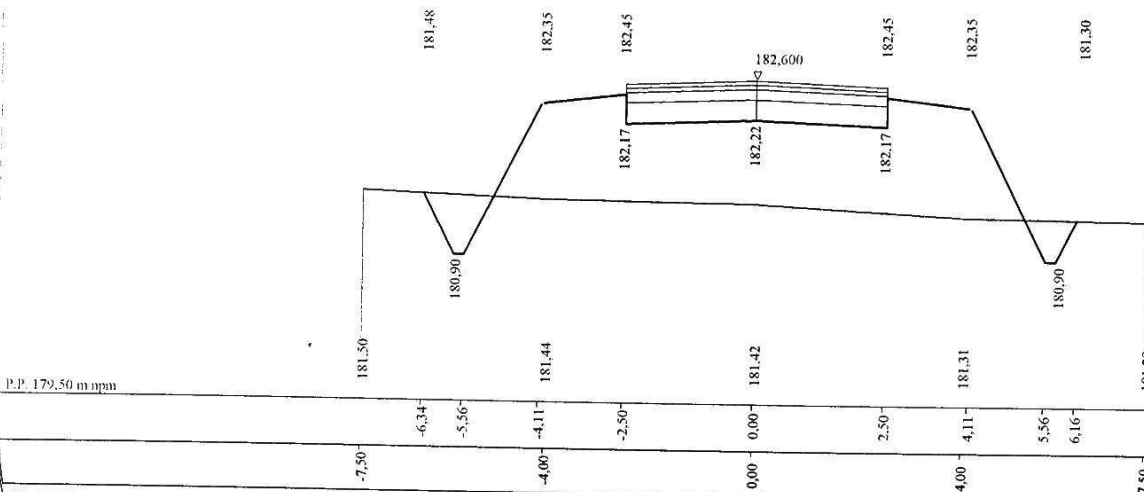
P.P. 177.90 m n.p.m.

Wykonawca	Projektowanie i Nadzór Budowy Dróg i Mostów-Z. Radziszewski, ul. Parkowa 2A, 18-230 Ciechanowiec, tel. 086 2771064		
Investor	Podlaski	Umowa 7 05 z dn.03.03.2005r.	
Obiekt	Przebudowa dr. gminnej Nr 9591B Radziwiłłowska - Końskie Góry - Oksytęcze w km.0+000-4+990	Załącznik	
Nazwa rysunku	Przekroje poprzeczne	Rysunek nr 5	
Projektował	Mirosław Luniewski	Uprawnienia UAN7342-108 94 I om33	Skala 1:50:100
Sprawdził	Kazimierz Popławski	Uprawnienia BI 215 85-BI 203 89	Data 29.04.2005 r.

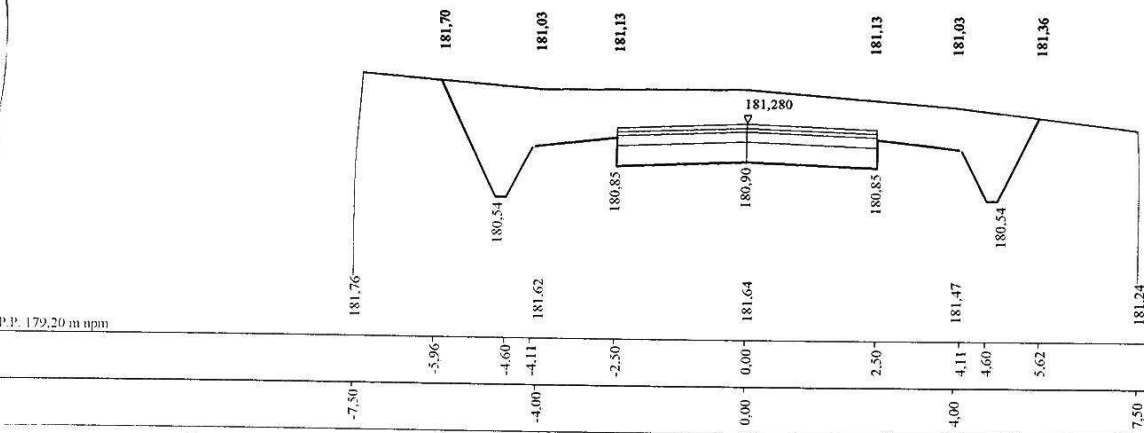
Skala 1:50:100    Lokalizacja: 1 + 050,00    Wykop 4,00    Nasyp 0,00



Skala 1:50:100	Lokalizacja: 1 + 100,00	Wykop 0,68	Nasyp 8,18
----------------	-------------------------	------------	------------



Skala 1:50:100    Lokalizacja: 1 + 150,00    Wykop 7,37    Nasyp 0,00

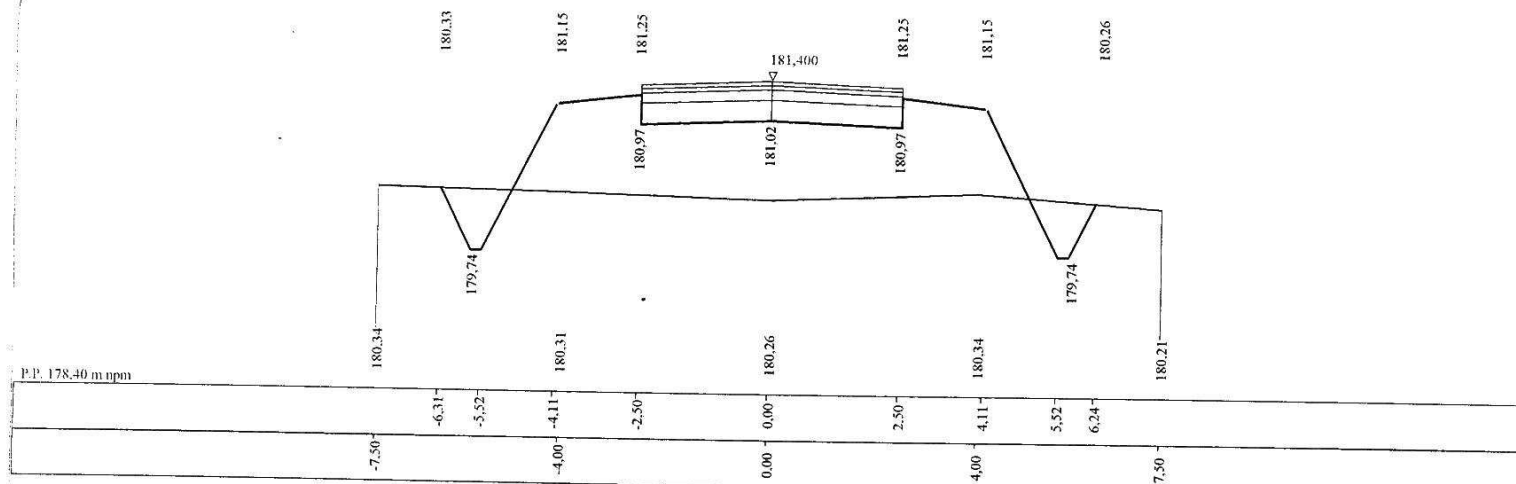


P.P. 179,20 m ppm

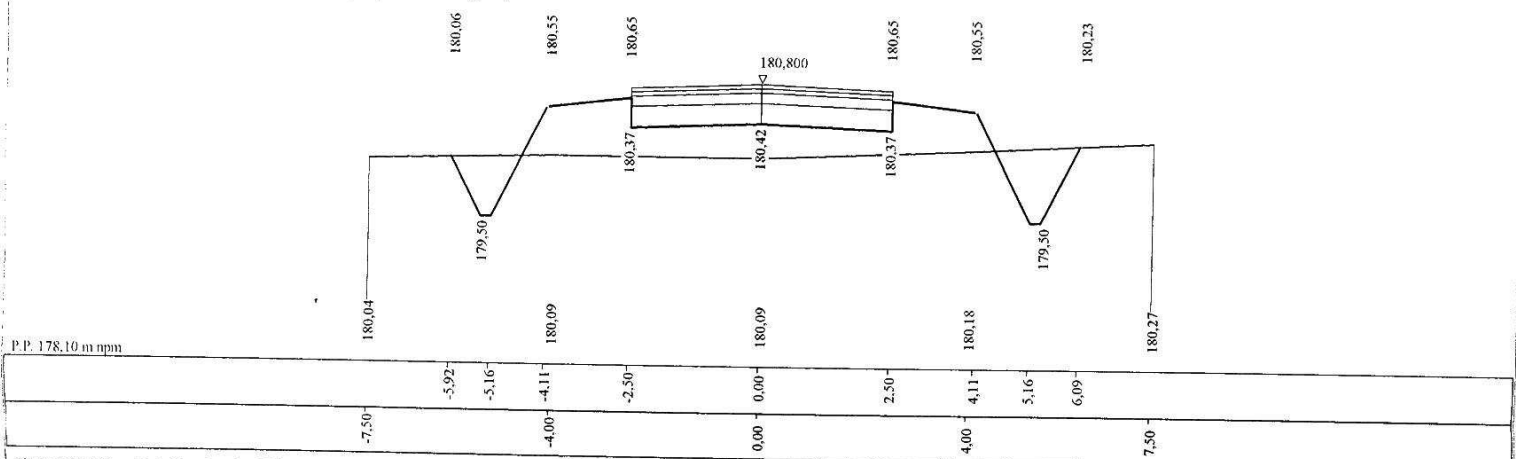
Wykonawca	Projektowanie i Nadzór Budowy Dróg i Mostów-Z. Radziszewski, ul. Parkowa 2A, 18-230 Ciechanowiec, tel. 086 2771064		
Inwestor	Podlaski	Umowa 7/05 z dn.03.03.2005r.	
Obiekt	Przebudowa dr. gminnej Nr 9591B Radziwillówka - Końskie Góry - Oksytuczne w km 0+000-4+990		
Nazwa rysunku	Przekroje poprzeczne		
Projektował	Mirosław Łuniewski	Uprawnienia UAN7342-108/94	2005-03-10
Sprawdził	Kazimierz Popławski	Uprawnienia BI/215/85/BI/203/89	Data 29.04.2005 r.



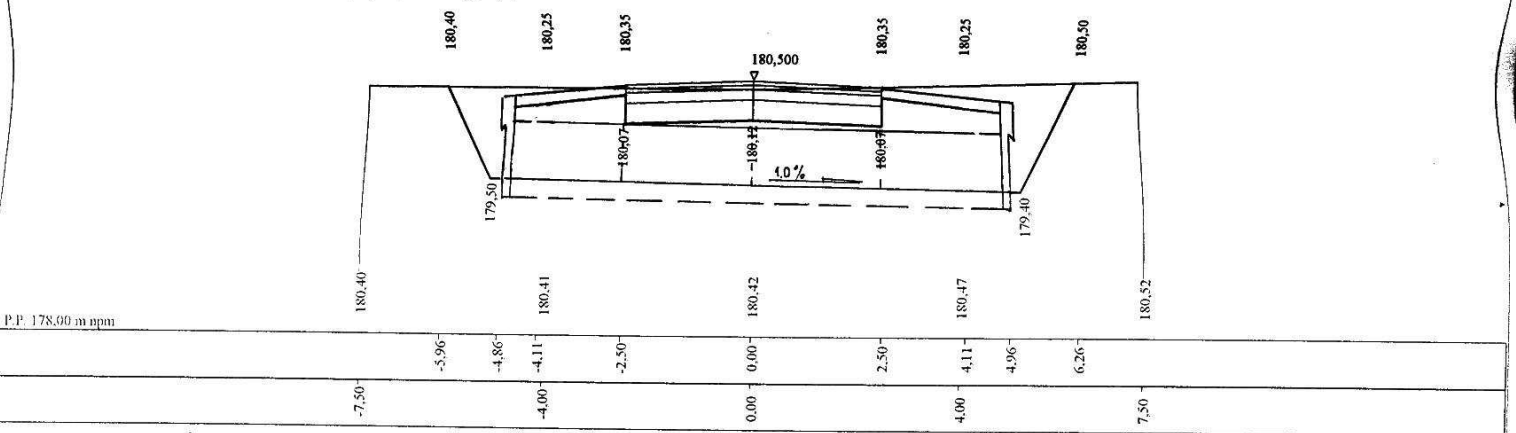
Skala 1:50:100 Lokalizacja: 1 + 200,00 Wykop 0,86 Nasyp 7,13



Skala 1:50:100 Lokalizacja: 1 + 250,00 Wykop 1,09 Nasyp 3,16

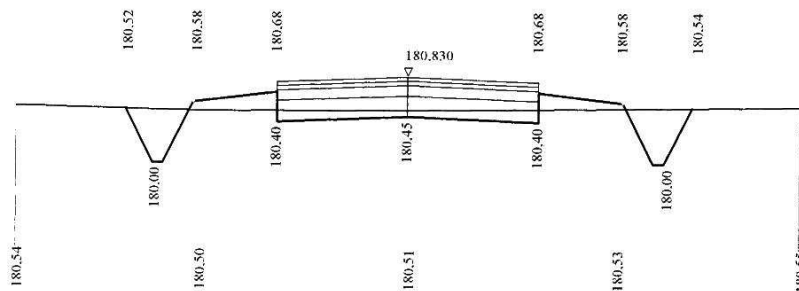


Skala 1:50:100 Lokalizacja: 1 + 275,00 Wykop 4,45 Nasyp 0,00



Wykonawca	Projektowanie i Nadzór Budowy Dróg i Mostów-Z. Radziśiewicz, ul. Parkowa 2A, 18-230 Ciechanowice, tel. 086 2771064		
Investor	Podlaski	Umowa 7/05 z dn.03.03.2005r.	
Obiekt	Przebudowa dr. gminnej Nr 9591B Radziwillówka - Końskie Góry - Oksytucz w km.0+000-4+990		Załączników
Nazwa rysunku	Przekroje poprzeczne		Rysunek nr 5
Projektował	Mirosław Luniewski	Uprawnienia UAN7342-108/94.Lon33/86	Skala 1:50:100
Sprawdził	Kazimierz Popławski	Uprawnienia BI/215/85;BI/203/89	Data 29.04.2005 r.

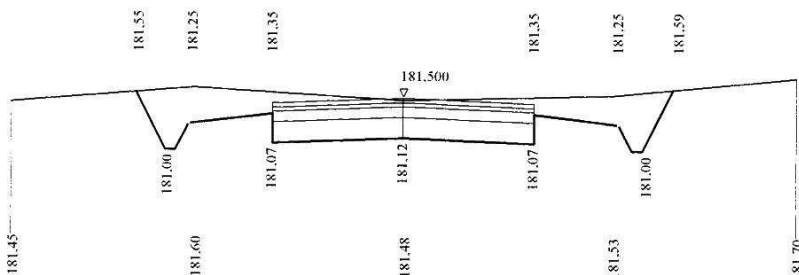
Skala 1:50:100 Lokalizacja: 1 + 300,00 Wykop 1,19 Nasyp 0,38



P.P. 178,60 m n.p.m.

-7,50	-5,41	-4,69	-4,11	-2,50	0,00	2,50	4,00	4,11	4,69	5,43	7,50
-------	-------	-------	-------	-------	------	------	------	------	------	------	------

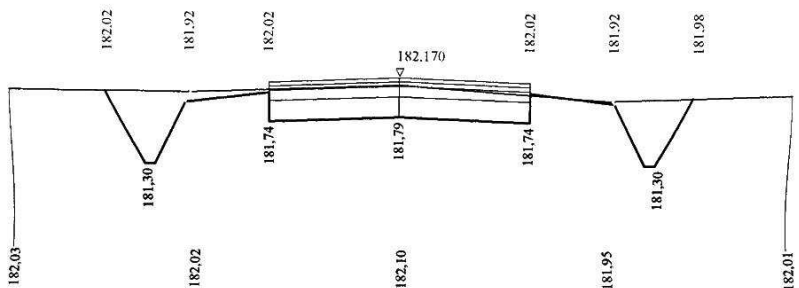
Skala 1:50:100 Lokalizacja: 1 + 350,00 Wykop 3,63 Nasyp 0,00



P.P. 179,60 m n.p.m.

-7,50	-5,11	-4,36	-4,11	-2,50	0,00	2,50	4,00	4,11	4,36	5,15	7,50
-------	-------	-------	-------	-------	------	------	------	------	------	------	------

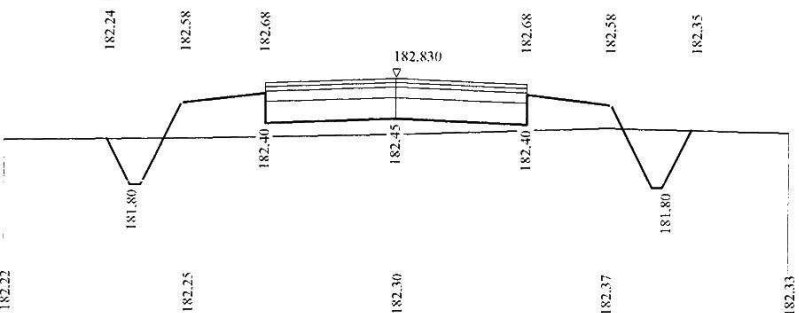
Skala 1:50:100 Lokalizacja: 1 + 400,00 Wykop 2,84 Nasyp 0,00



P.P. 179,90 m n.p.m.

-7,50	-5,65	-4,73	-4,11	-2,50	0,00	2,50	4,00	4,11	4,73	5,61	7,50
-------	-------	-------	-------	-------	------	------	------	------	------	------	------

Skala 1:50:100 Lokalizacja: 1 + 450,00 Wykop 0,71 Nasyp 1,73

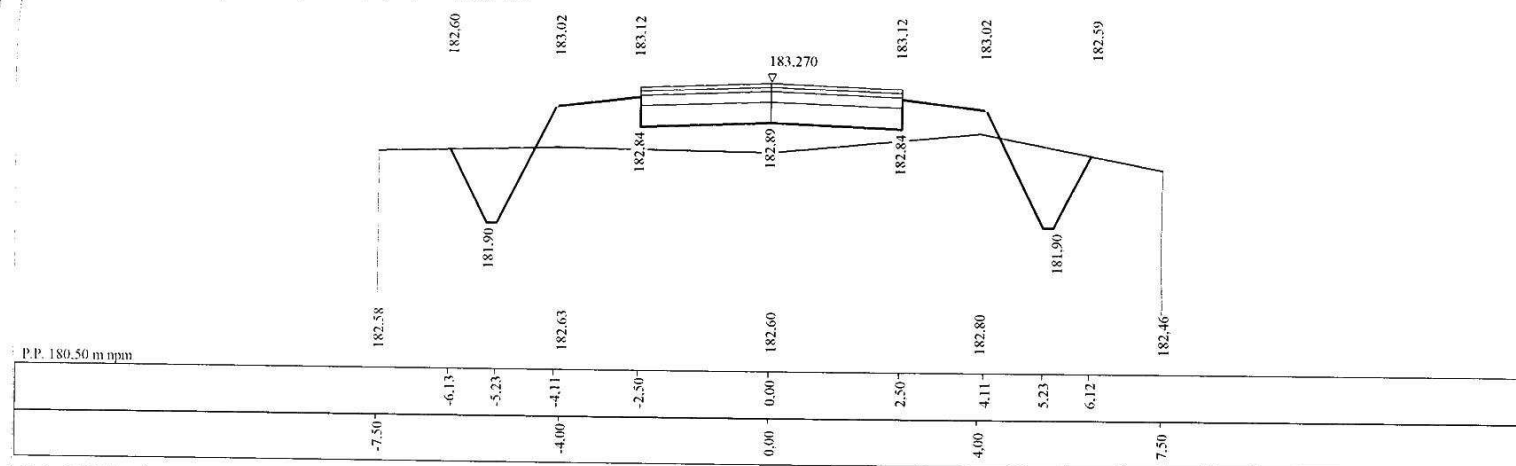


P.P. 180,40 m n.p.m.

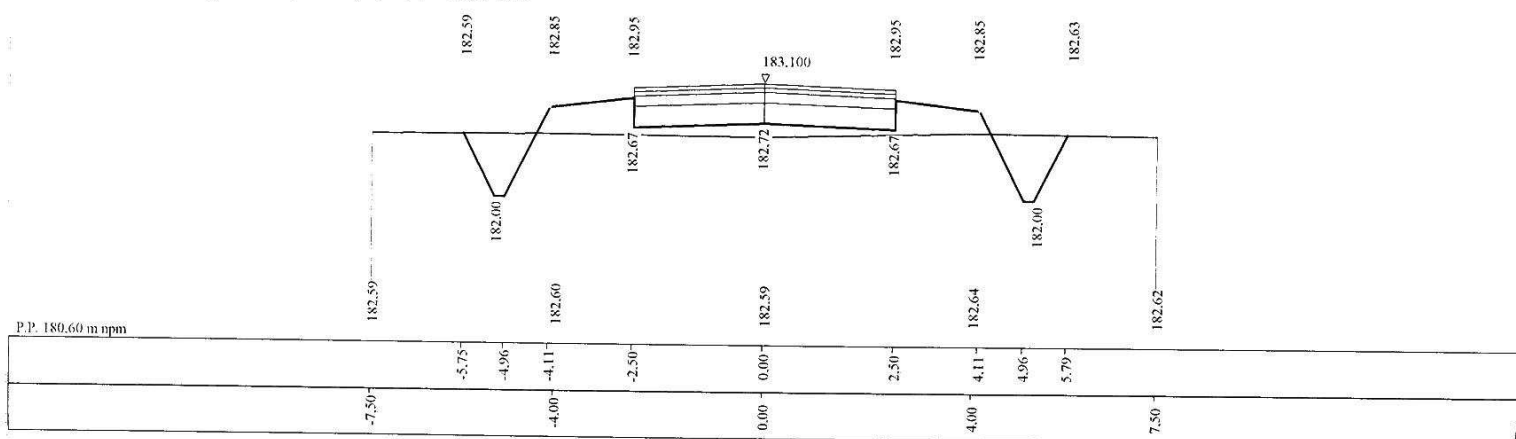
-7,50	-5,53	-4,89	-4,11	-2,50	0,00	2,50	4,00	4,11	4,89	5,64	7,50
-------	-------	-------	-------	-------	------	------	------	------	------	------	------

Wykonawca	Projektowanie i Nadzór Budowy Drog i Mostów-Z. Radziszewski, ul. Parkowa 2A, 18-230 Ciecchanowice, tel. 086 2771064		
Investor	Podlaski	Umowa 7 05 z dn.03.03.2005r.	
Obiekt	Przebudowa dr. gminnej Nr 9591B Radziwillówka - Konięskie Góry - Oksutycz w km.0+000-4+990		Załącznik
Nazwa rysunku	Przekroje poprzeczne		
Projektował	Mirosław Łuniewski	Uprawnienia UAN7342-108 94.Lon33 86	Uprawnienia UAN7342-108 94.Lon33 86
Sprawdził	Kazimierz Popławski	Uprawnienia BI 215 85:BI 203 86:Spec. Konięskie Góry w Zakr. d.50:100	Uprawnienia BI 215 85:BI 203 86:Spec. Konięskie Góry w Zakr. d.50:100
		Upr. Nr. UAN 7342-108/94	Data 29.04.2005 r.

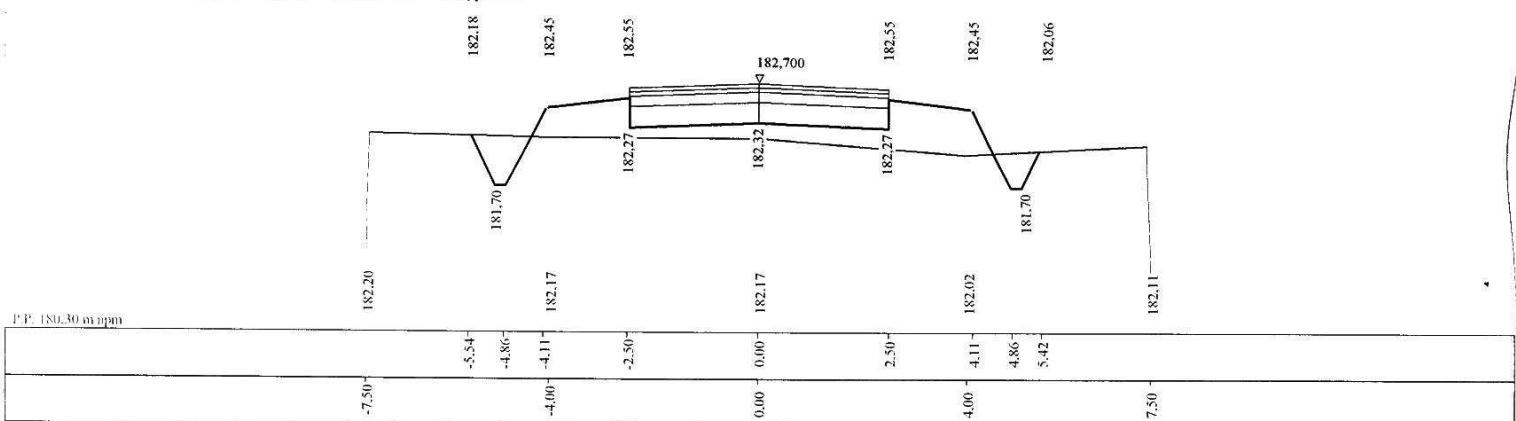
Skala 1:50:100 Lokalizacja: 1 + 500,00 Wykop 1,40 Nasyp 2,47



Skala 1:50:100 Lokalizacja: 1 + 550,00 Wykop 1,00 Nasyp 1,46

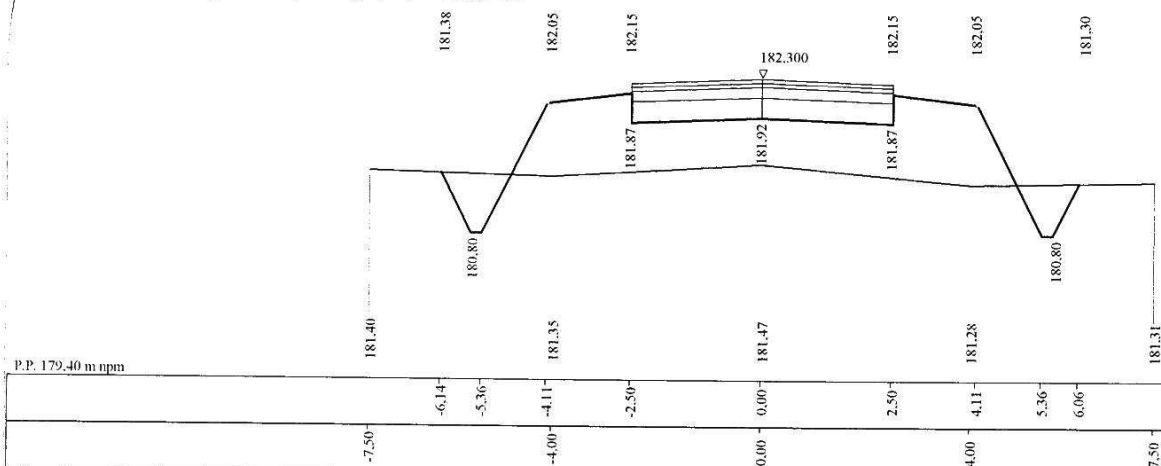


Skala 1:50:100 Lokalizacja: 1 + 600,00 Wykop 0,51 Nasyp 2,14

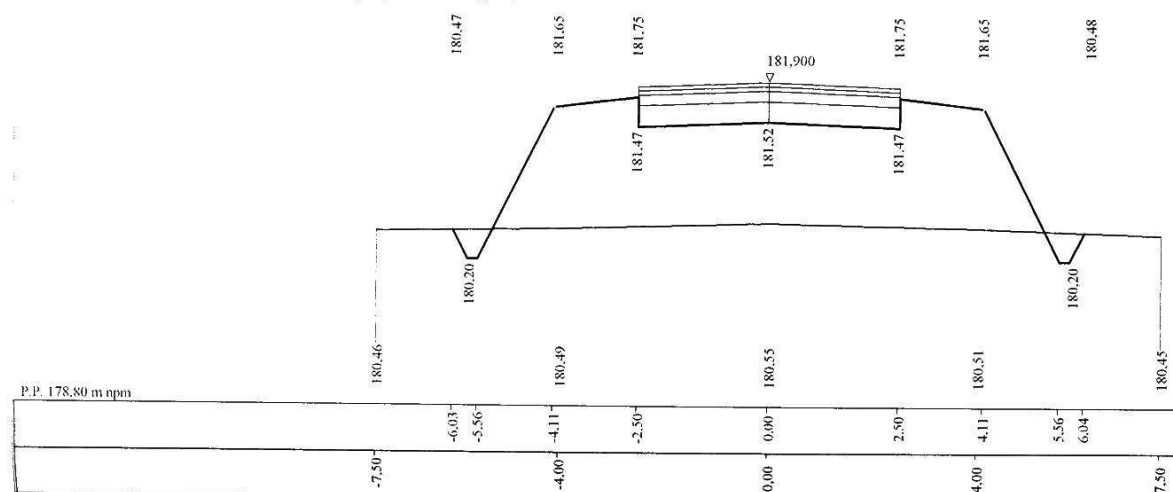


Wykonawca	Projektowanie i Nadzór Budowy Dróg i Mostów-Z. Radziszewski, ul. Parkowa 2A, 18-230 Ciechanowiec, tel. 086 2771064		
Investor	Podlaski	Umowa 7.05 z dn.03.03.2005r.	
Obiekt	Przebudowa dr. gminnej Nr 959113 Radziwiłłowska - Końskie Góry - Oksyżycze w km.0+000-4+990		Załączników
Nazwa rysunku	Przekroje poprzeczne		Rysunek nr 5
Projektował	Mirosław Janiewski	Uprawnienia UAN7342-108 94.Lom33-86	Skala: 1:50:100
Sprawił	Kazimierz Popławski	Uprawnienia BE215-85:BL203 89	Data 29.04.2005 r.

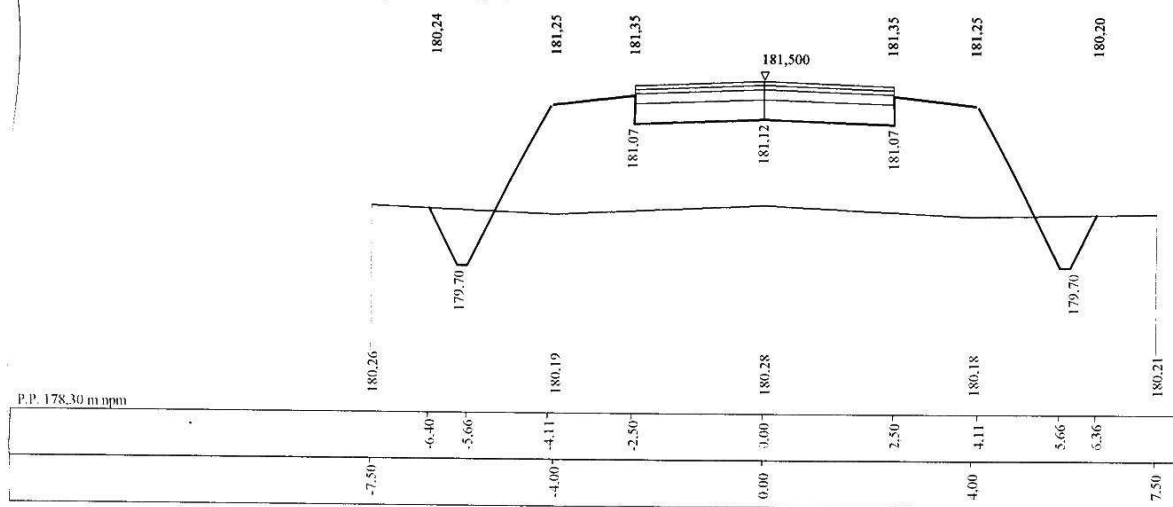
Skala 1:50:100 Lokalizacja: 1 + 650,00 Wykop 0,78 Nasyp 5,35



Skala 1:50:100 Lokalizacja: 1 + 700,00 Wykop 0,27 Nasyp 9,99

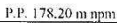


Skala 1:50:100 Lokalizacja: 1 + 750,00 Wykop 0,73 Nasyp 8,88

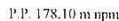


Wykonawca	Projektowanie i Nadzór Budowy Drog i Mostów-Z. Radziszewski, ul. Parkowa 2A, 18-230 Ciechanowice, tel. 086 2771064		
Investor	Podlaski	Umowa 7 05 z dn.03.03.2005r.	
Obiekt	Przebudowa dr. gminnej Nr 9591B Radziwillówka - Końskie Góry - Oksyżycze w km.0-000-4-990	Załączników	
Nazwa rysunku	Przekroje poprzeczne	Rysunek nr 5	
Projektował	Mirosław Łamieński	Uprawnienia UAN7342-108 94.Lom33 86	Skala 1:50:100
Sprawdził	Kazimierz Popławski	Uprawnienia BI/215/85;BI 203/89	Data 29.04.2005 r.

Skala 1:50:100



Skala 1:50:100

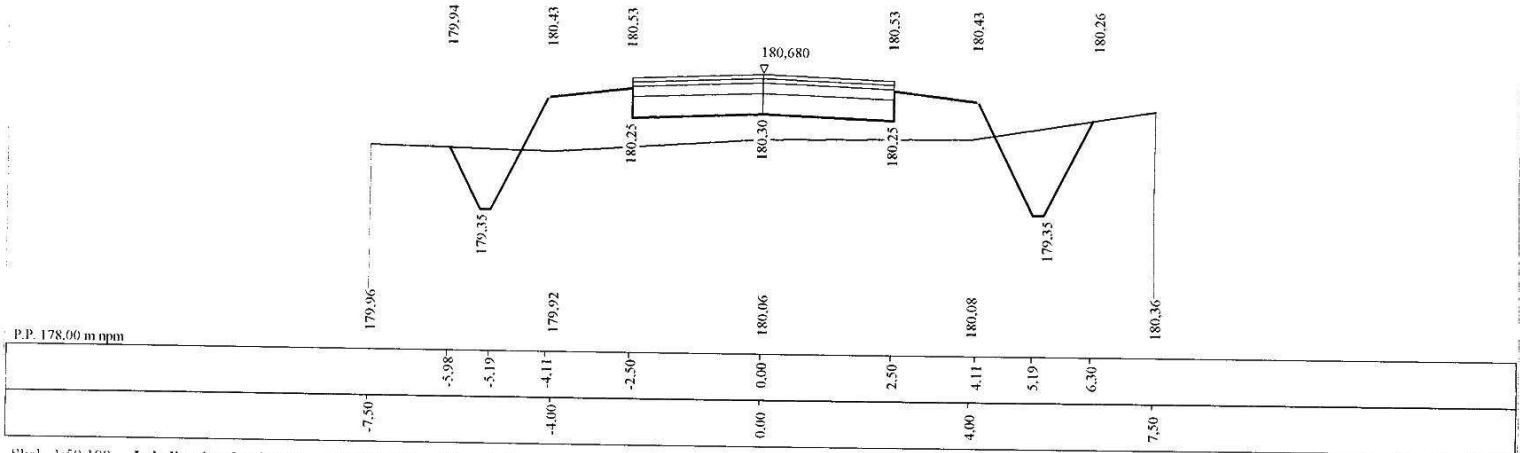


Skala 1:50:100

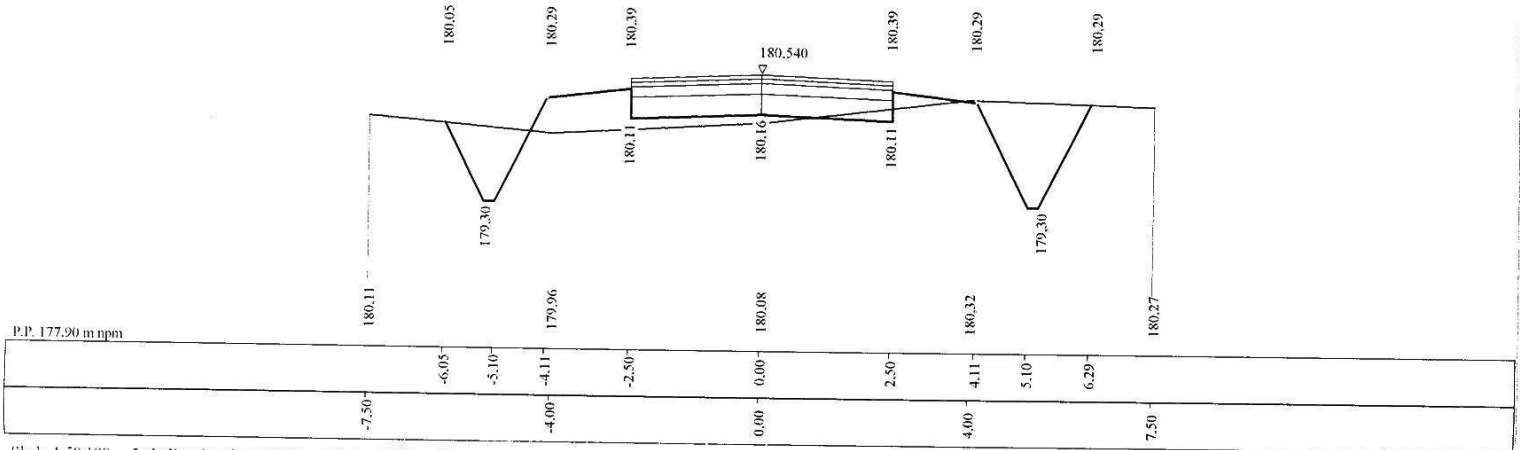


2/2

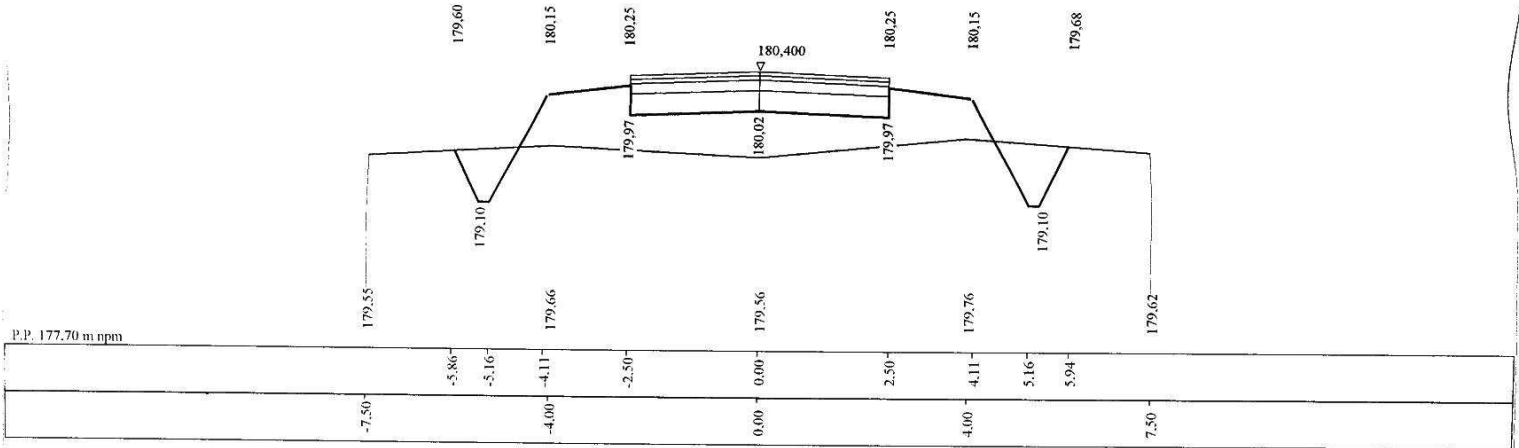
Skala 1:50:100 Lokalizacja: 1 + 950,00 Wykop 1,33 Nasyp 2,87



Skala 1:50:100 Lokalizacja: 2 + 000,00 Wykop 1,95 Nasyp 1,01



Skala 1:50:100 Lokalizacja: 2 + 050,00 Wykop 0,87 Nasyp 3,82



Wykonawca	Projektowanie i Nadzór Budowy Dróg i Mostów-Z. Radziszewski, ul. Parkowa 2A, 18-230 Ciechanowiec, tel. 086 2771064		
Inwestor	Podlaski	Umowa 7.05 z dn.03.03.2005r.	
Obiekt	Przebudowa dr. gminnej Nr 9591B Radziwiłłowska - Końskie Góry - Oksytycze w km.0+000-4+990	Załączników	
Nazwa rysunku	Przekroje poprzeczne	Rysunek nr 5	
Projektował	Miroslaw Luniewski	Uprawnienia UAN7342-108-94.Lom31.86	Skala 1:50:100
Sprawdził	Kazimierz Poplawski	Uprawnienia BI/215/85;BI/203/89	Dzi. 1:2004-2005 r.

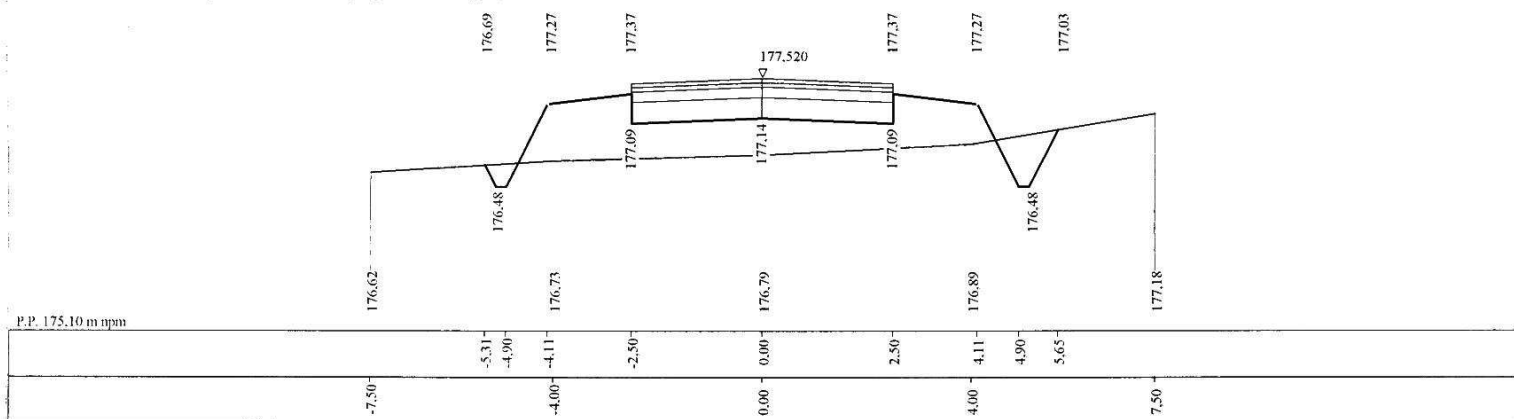
The diagram illustrates a cross-section of a bridge deck. The top profile line shows elevations at various points: 179.00, 178.45, 179.43, 179.53, 179.680 (at the center), 179.53, 179.43, 178.45, and 179.00. Below this, a series of horizontal lines represent different structural layers or depths, with values: -7.50, -5.84, -5.09, -4.11, -2.50, 0.00, 2.50, 4.11, 5.09, and 5.83. A central rectangular area is highlighted, representing the main deck structure, with internal elevation markers of 179.25 and 179.30. The overall width of the deck is indicated as 17.00 units at the base.

Diagram illustrating a cross-section of a road with a 4% slope. The road width is 10m. The centerline elevation is 178.960. The road edges are at 178.84 and 178.78. The ground elevations are 178.19, 177.72, 178.84, 178.94, 178.58, 178.51, 178.78, 178.69, and 178.32. The road surface elevations are 178.19, 178.19, 178.21, 178.20, and 178.47. The road width is 10m. The slope is 4%.

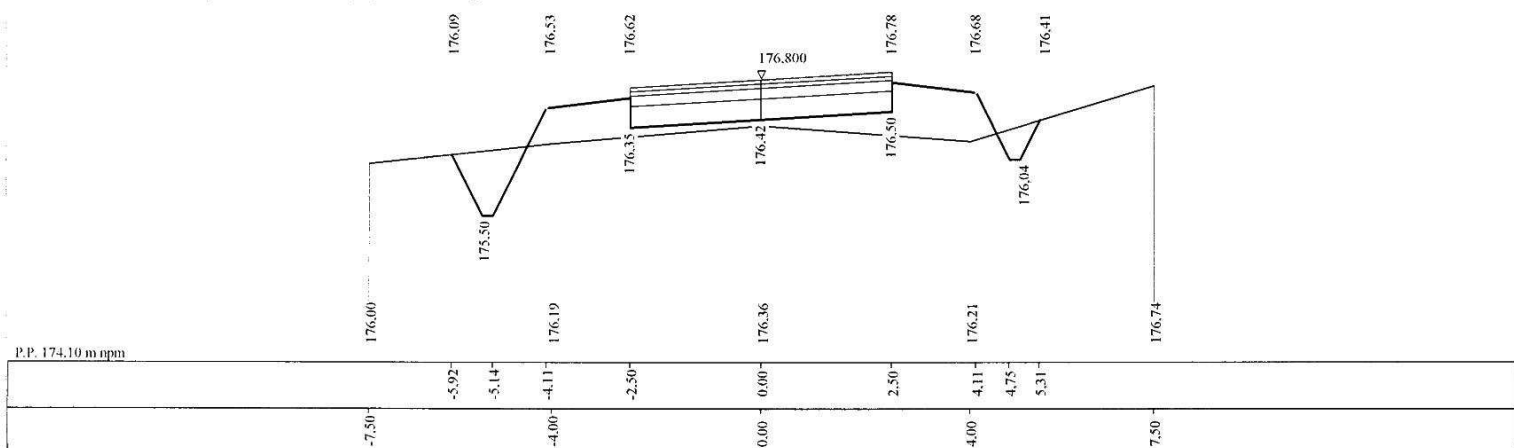
The diagram illustrates a cross-section of a bridge deck. The top line represents the ground surface elevation, with values ranging from 177.18 to 177.50. The bottom line represents the deck elevation, with values ranging from 177.28 to 177.63. The vertical distance between these lines is labeled as 'P.P. 175.60 m rpm'. The deck width is indicated by a horizontal line with a central vertical axis. The depth of the deck is shown by a vertical line with a central vertical axis. The depth values are: 7.50, 5.48, 5.10, 4.11, 2.50, 0.00, 2.50, 4.11, 5.10, 5.80, and 7.50. The elevation values are: 177.18, 177.00, 177.11, 177.38, 177.81, 178.240, 177.81, 177.36, 177.00, 177.50, and 177.63.

Wykonawca	Projektowanie i Nadzór Budowy Drog i Mostów-Z. Radziszewski, ul. Parkowa 2A , 18-230 Ciechanowiec, tel. 086 2771064		
Investor	Podlaski	Umowa 7 05 z dn.03.03.2005r.	
Obiekt	Przebudowa dr.gminnej Nr 9591B Radziwiłłowska - Końskie Góry - Oksiatyczne w km.0+000-4+990		Załączników
Nazwa rysunku	Przekroje poprzeczne		Rysunek nr 5
Projektował	Mirosław Luniewski	Uprawnienia UAN7342-108 94.Lom33-86	Skala: 1:50:100
Sprawdził	Kazimierz Popławski	Uprawnienia BI 215 85;BI 203 89	Data 29.04.2005 r.

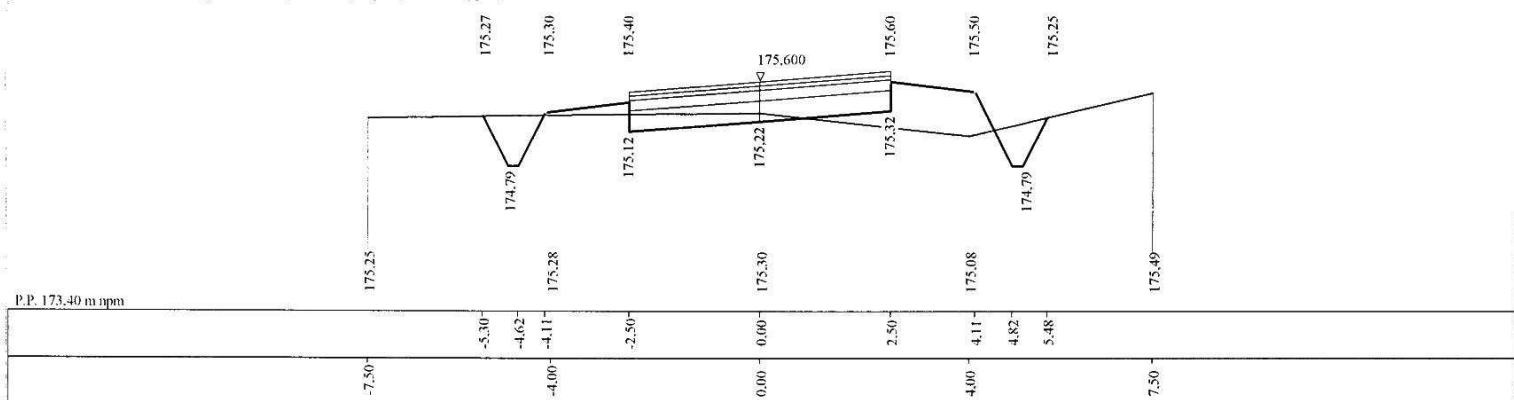
Skala 1:50:100 Lokalizacja: 2 + 250,00 Wykop 0,44 Nasyp 3,47



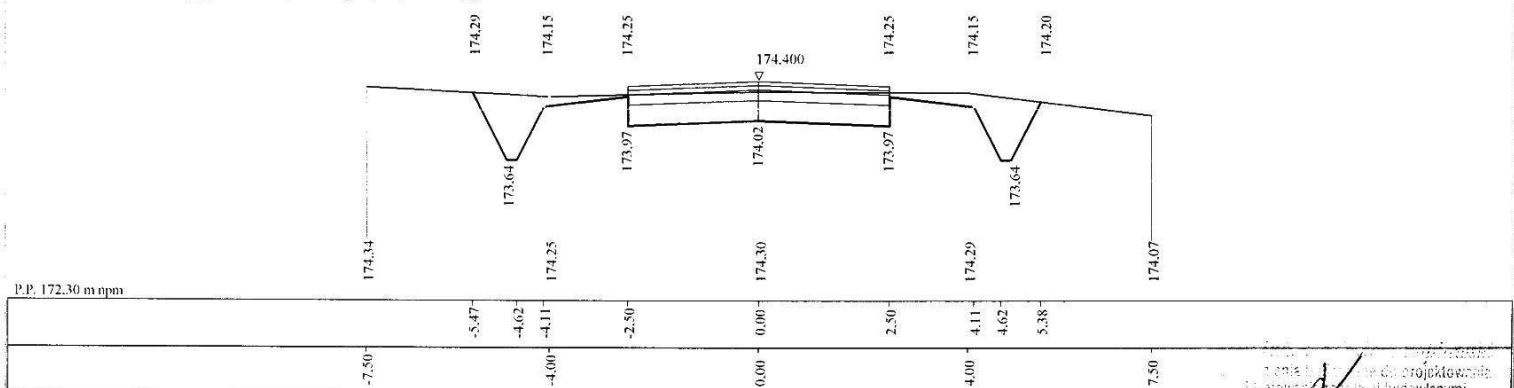
Skala 1:50:100 Lokalizacja: 2 + 300,00 Wykop 0,67 Nasyp 2,06



Skala 1:50:100 Lokalizacja: 2 + 350,00 Wykop 0,92 Nasyp 1,01



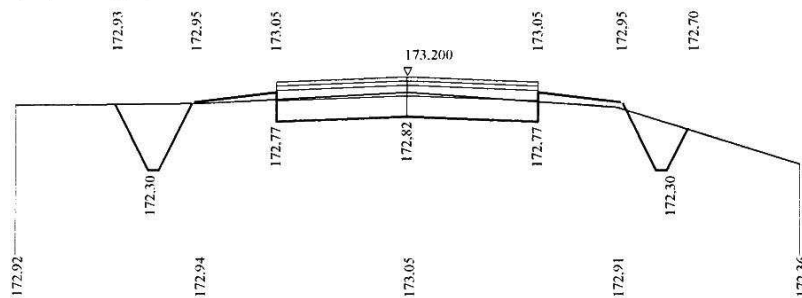
Skala 1:50:100 Lokalizacja: 2 + 400,00 Wykop 2,71 Nasyp 0,00



Wykonawca	Projektowanie i Nadzór Budowy Dróg i Mostów-Z. Radziwiłłowska, ul. Parkowa 2A, 18-230 Ciechanów, tel. 086 2771064		
Investor	Podlaski	Umowa 7 05 z dn.03.03.2005r.	
Obiekt	Przebudowa dr. gminnej Nr 9591B Radziwiłłowska - Końskie Góry - Oksyżycze w km.0+000-4+990	Załączników	
Nazwa rysunku	Przekroje poprzeczne	Mikroplan nr 5	
Projektował	Mirosław Luniński	Uprawnienia UAN 7342-108/94.Lon.33.86	Strona 1:50:100
Sprawił	Kazimierz Popławski	Uprawnienia IB/215-85:BI 203.89	Data 29.04.2005 r.

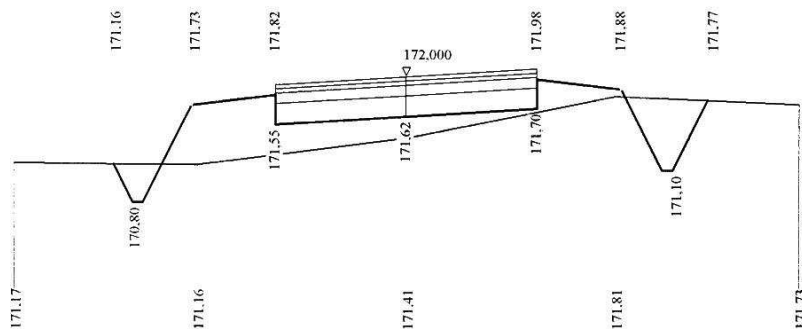


Skala 1:50:100 Lokalizacja: 2 + 450,00 Wykop 1,94 Nasyp 0,18



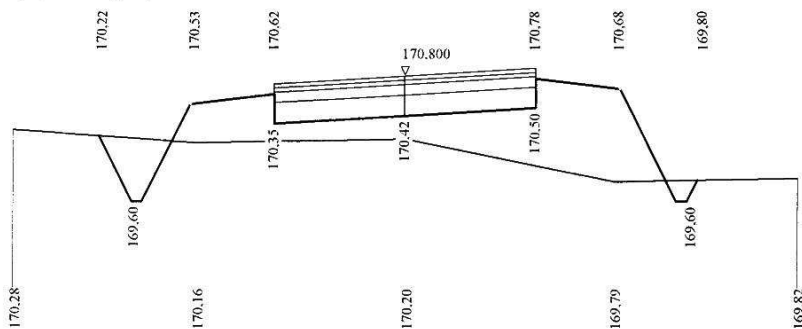
P.P. 170,90 m n.p.m.

Skala 1:50:100 Lokalizacja: 2 + 500,00 Wykop 0,82 Nasyp 2,32



P.P. 169,40 m n.p.m.

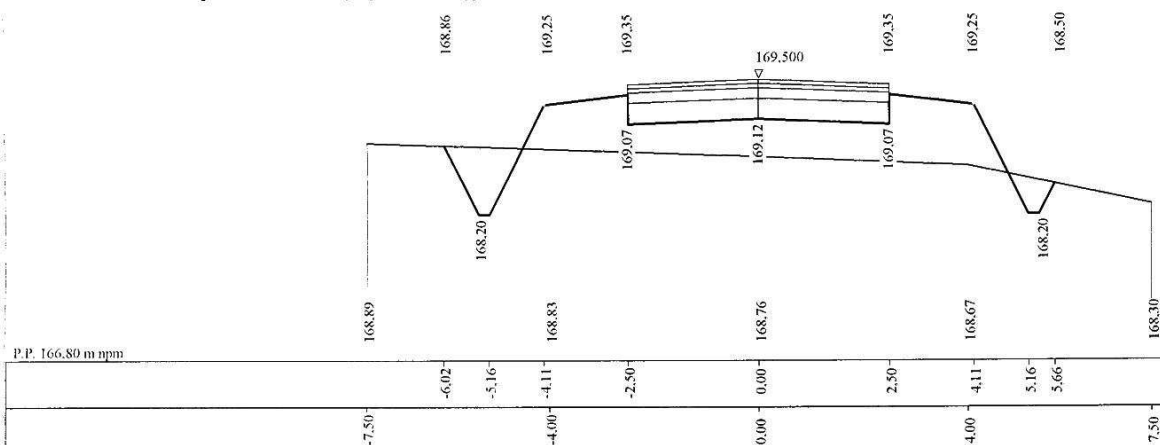
Skala 1:50:100 Lokalizacja: 2 + 550,00 Wykop 0,56 Nasyp 3,95



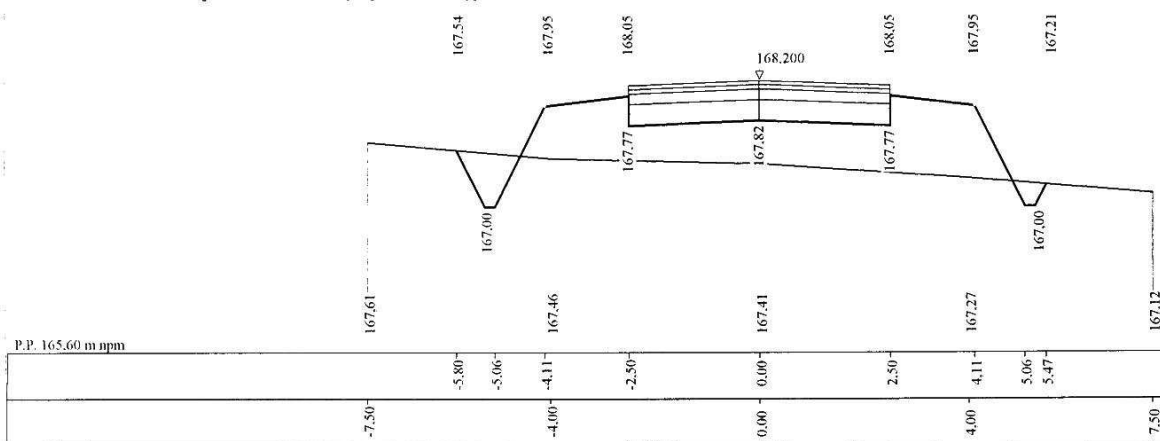
P.P. 168,20 m n.p.m.

Wykonawca	Projektowanie i Nadzór Budowy Dróg i Mostów-Z. Radziszewski, ul. Parkowa 2A, 18-230 Ciechanów, tel. 086 2771064		
Investor	Podlaski	Umowa 7.05 z dn. 03.03.2005r.	
Obiekt	Przebudowa dr. gminnej Nr 9591B Radziwiłłowska - Końskie Góry - Oksyńskie w km.0+000-4+990	Załączników	
Nazwa rysunku	Przekroje poprzeczne	Miroslaw Luniewski	
Projektował	Miroslaw Luniewski	Uprawnienia UAN7342-108 94.10.2004	Skala 1:50:100
Sprawił	Kazimierz Poplawski	Uprawnienia BI/215/85;BI 203 85	03.03.2005 r.

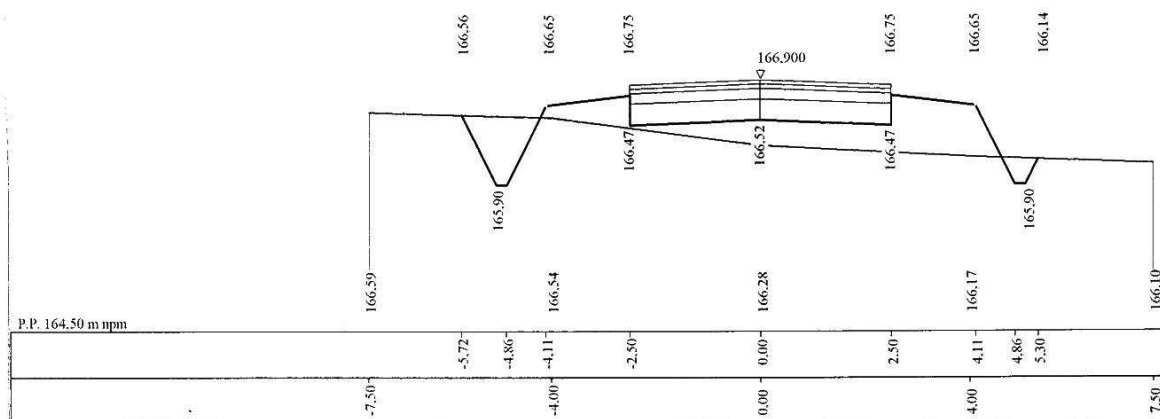
Skala 1:50:100 Lokalizacja: 2 + 600,00 Wykop 0,74 Nasyp 3,74



Skala 1:50:100 Lokalizacja: 2 + 650,00 Wykop 0,46 Nasyp 4,38



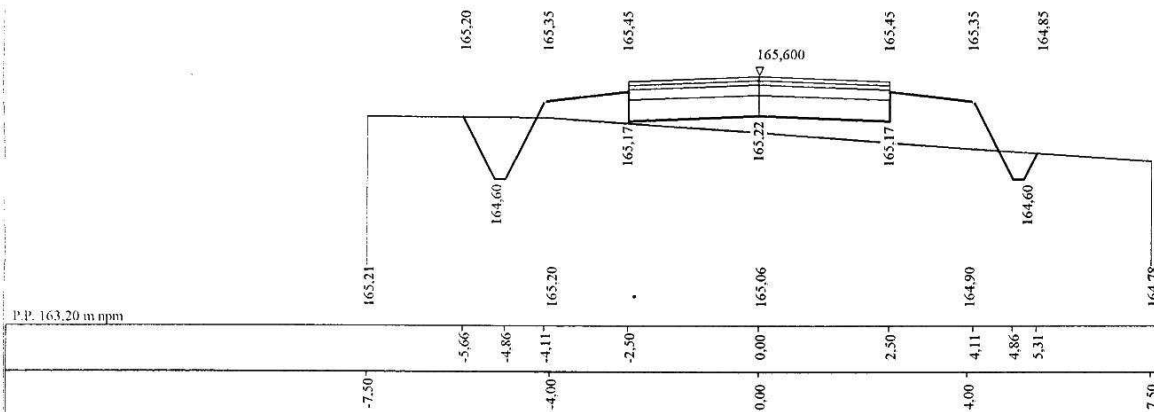
Skala 1:50:100 Lokalizacja: 2 + 700,00 Wykop 0,67 Nasyp 2,24



Projektant: M. Laniewski  
Sprawdził: K. Popławski  
Data: 29.04.2005 r.

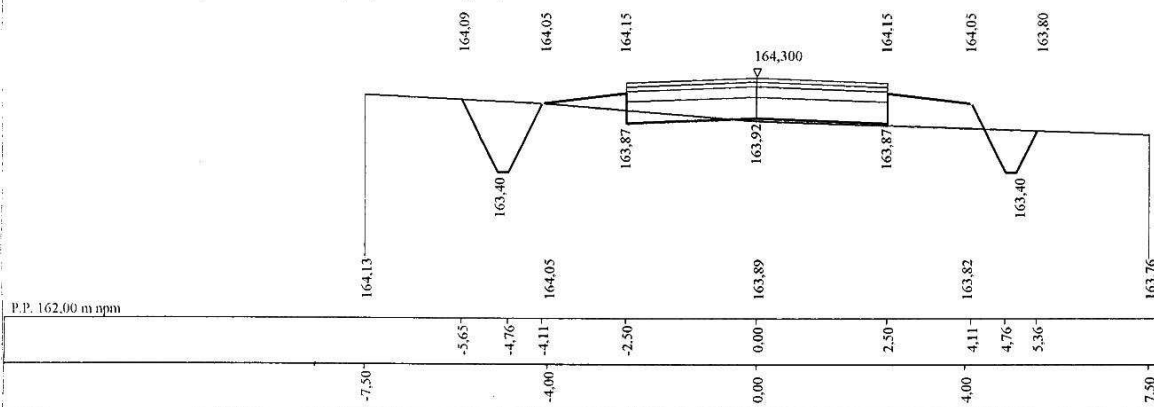
Wykonawca	Projektowanie i Nadzór Budowy Dróg i Mostów-Z. Radziszewski, ul. Parkowa 2/A, 18-230 Ciechanowice, tel. 086 2771064		
Inwestor	Podlaski	Umowa 7/05 z dn.03.03.2005r.	
Obiekt	Przebudowa dr. gminnej Nr 9591B Radziwillówka - Konięskie Góry - Oksyńskie w km.0+000-4+990	Załączników	
Nazwa rysunku	Przekroje poprzeczne	Rysunek nr 5	
Projektował	Mirosław Laniewski	Uprawnienia UAN7342-108 94.Lom33/86	Skala 1:50:100
Sprawdził	Kazimierz Popławski	Uprawnienia BI 215/85/BI/203/89	Data 29.04.2005 r.

Skala 1:50:100 Lokalizacja: 2 + 750,00 Wykop 0,61 Nasyp 1,94



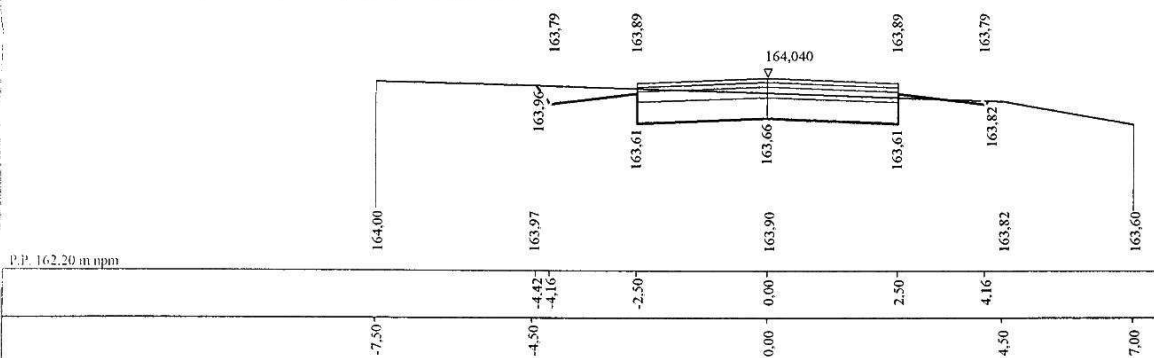
P.P. 163.20 m n.p.m.

Skala 1:50:100 Lokalizacja: 2 + 800,00 Wykop 0,95 Nasyp 0,66



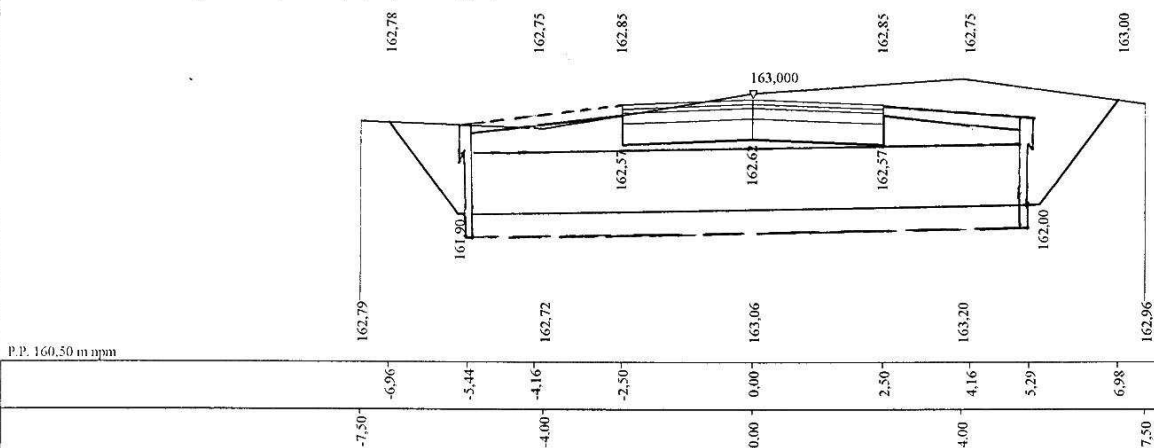
P.P. 162.00 m n.p.m.

Skala 1:50:100 Lokalizacja: 2 + 810,00 Wykop 1,54 Nasyp 0,01



P.P. 162.20 m n.p.m.

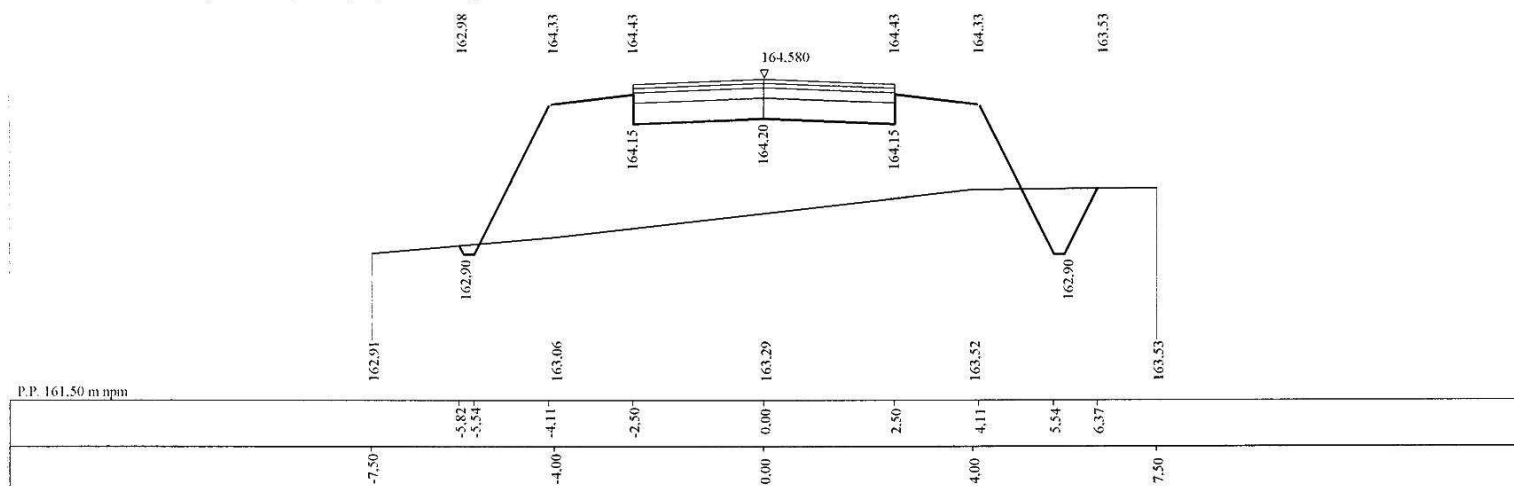
Skala 1:50:100 Lokalizacja: 2 + 850,00 Wykop 5,96 Nasyp 0,04



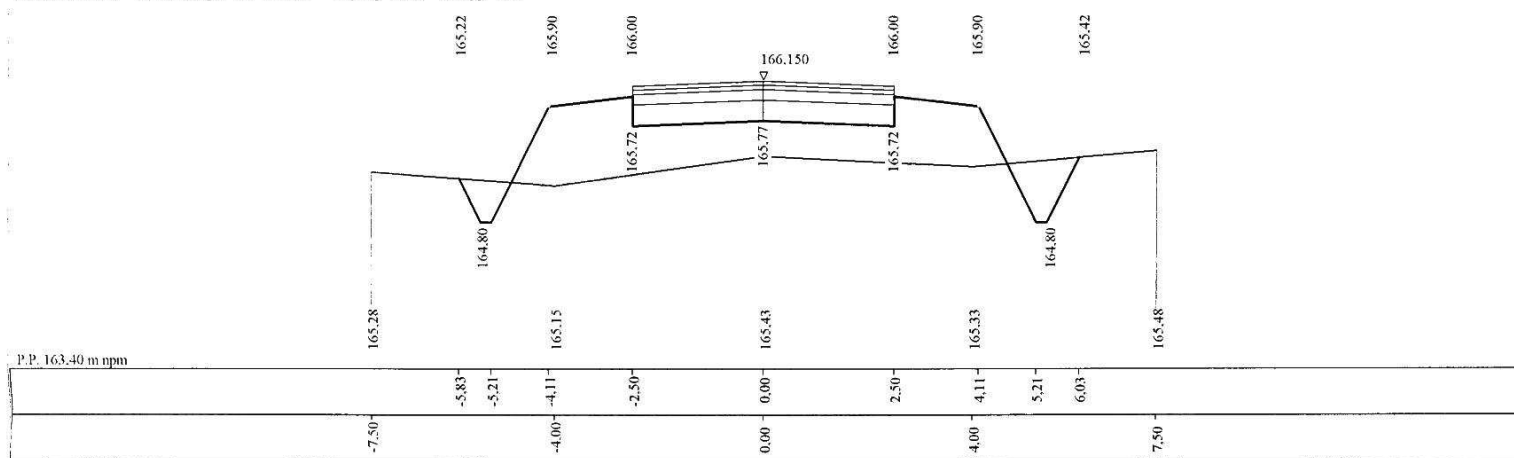
P.P. 160.50 m n.p.m.

Wykonawca	Projektowanie i Nadzór Budowy Dróg i Mostów-Z, Radziszewski, ul. Parkowa 2A, 18-230 Ciechanowiec, tel. 086 2771064		
Investor	Podlaski	Umowa 7/05 z dn.03.03.2005r.	
Obiekt	Przebudowa dr. gminnej Nr 9591B Radziwiłłowska - Końskie Góry - Oksytęcze w km.0+000-4+990	Załącznik nr 5	
Nazwa rysunku	Przekroje poprzeczne	Rysunek nr 5	
Projektował	Mirosław Luniewski	Uprawnienia UAN7342-108/94 Lp. 23.86	Skala 1:50:100
Sprawdził	Kazimierz Popławski	Uprawnienia BI/215/85;BI/203/89	Data 29.04.2005 r.

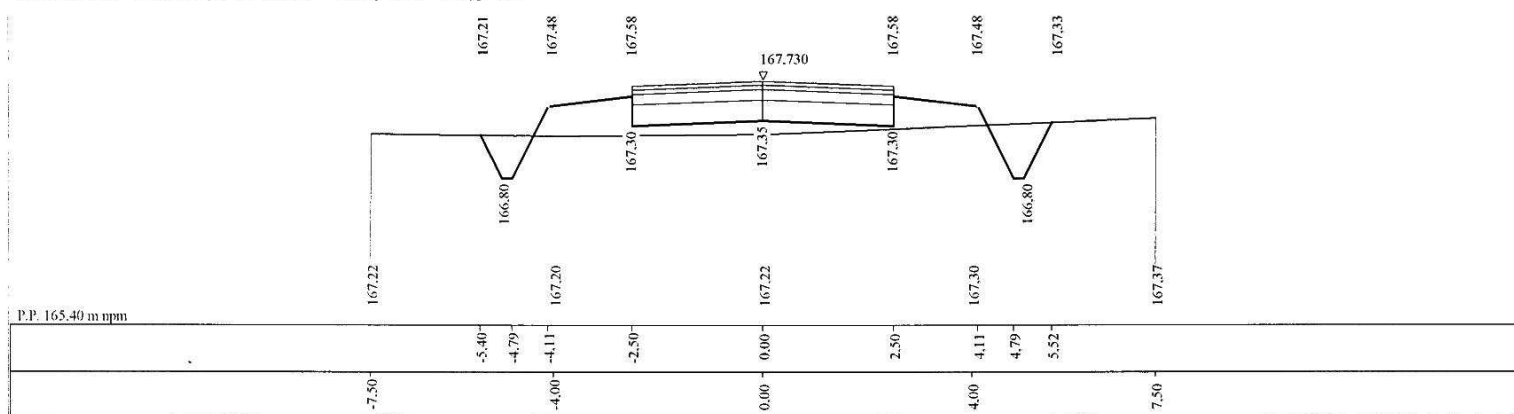
Skala 1:50:100 Lokalizacja: 2 + 900,00 Wykop 0,54 Nasyp 9,12



Skala 1:50:100 Lokalizacja: 2 + 950,00 Wykop 0,70 Nasyp 4,48



Skala 1:50:100 Lokalizacja: 3 + 000,00 Wykop 0,62 Nasyp 1,46



Projektant: Miroslaw Luniewski  
Inżynier ds. budowy  
w celu wykonania  
projektu

Wykonawca	Projektowanie i Nadzór Budowy Dróg i Mostów-Z. Radziszewski, ul. Parkowa 2A, 18-230 Ciechanowiec, tel. 086 2771064		
Investor	Podlaski	Umowa 7/05 z dn.03.03.2005r.	
Obiekt	Przebudowa dr. gminnej Nr 9591B Radziwiłłowska - Końskie Góry - Oksyżycze w km.0+000-4+990		2 załączników
Nazwa rysunku	Przekroje poprzeczne		
Projektował	Mirosław Luniewski	Uprawnienia UAN7342-108.94	Kierownik budowy
Sprawdził	Kazimierz Poplawski	Uprawnienia BI 215.85.18	Data 29.04.2005 r.

Skala 1:50:100    Lokalizacja: 3 + 050,00    Wykop 0,88    Nasyp 0,51

Profile data (from left to right):

- Top elevations: 168.94, 169.05, 169.15, 169.300, 169.15, 169.05, 169.01
- Bottom elevations: 168.45, 168.87, 168.92, 168.87, 168.45
- Ground elevations: 168.82, 169.02, 168.84, 168.99, 169.04
- Depths (from bottom line): -7.50, -5.40, -4.71, -4.11, -2.50, 0.00, 2.50, 4.11, 4.71, 5.47, 7.50

P.P. 167.10 m n.p.m.

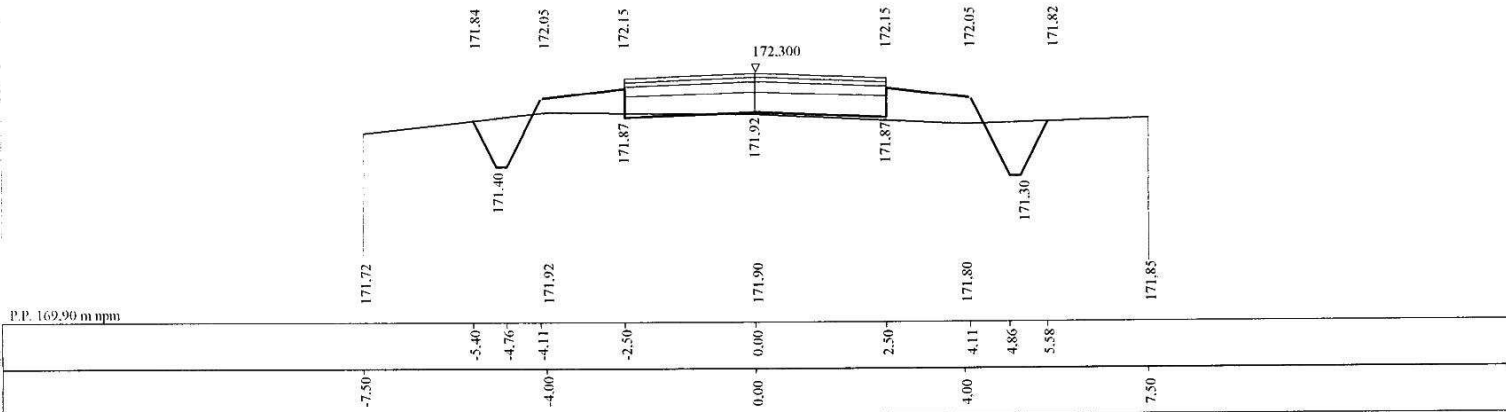
[illegible][illegible]

Skala 1:50:100    Lokalizacja: 3 + 200,00    Wykop 4,20    Nasyp 0,00

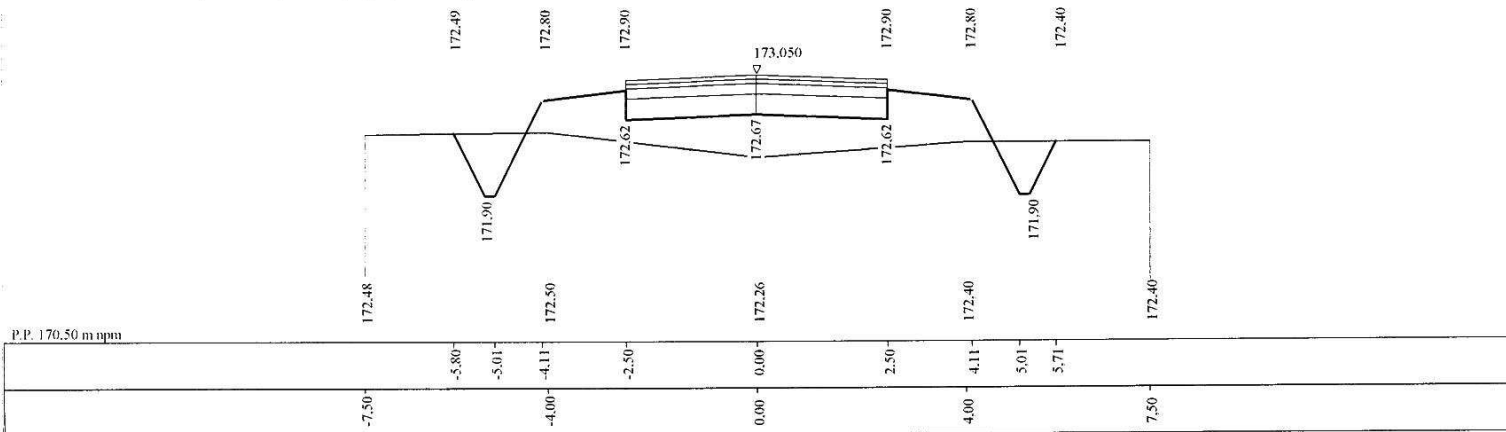
P.P. 169.80 m n.p.m.

Wykonawca	Projektowanie i Nadzór Budowy Dróg i Mostów-Z. Radziszewski, ul. Parkowa 2A, 18-230 Ciecchanowice, tel. 086 2771064		
Inwestor	Podlaski	Umowa 7.05 z dn.03.03.2005r.	
Obiekt	Przebudowa dr. gminnej Nr 9591B Radziszówka - Końskie Góry - Oksiatycz w km 0+000-4+990		Załączników
Nazwa rysunku	Przekroje poprzeczne		Rysunek nr 5.
Projektował	Mirosław Janewski	Uprawnienia UAN7342-108-94.Lom33/86	Skala 1:50:100
Sprawdził	Kazimierz Popławski	Uprawnienia JB/215/85:JB/203/89	Data 29.04.2005 r.

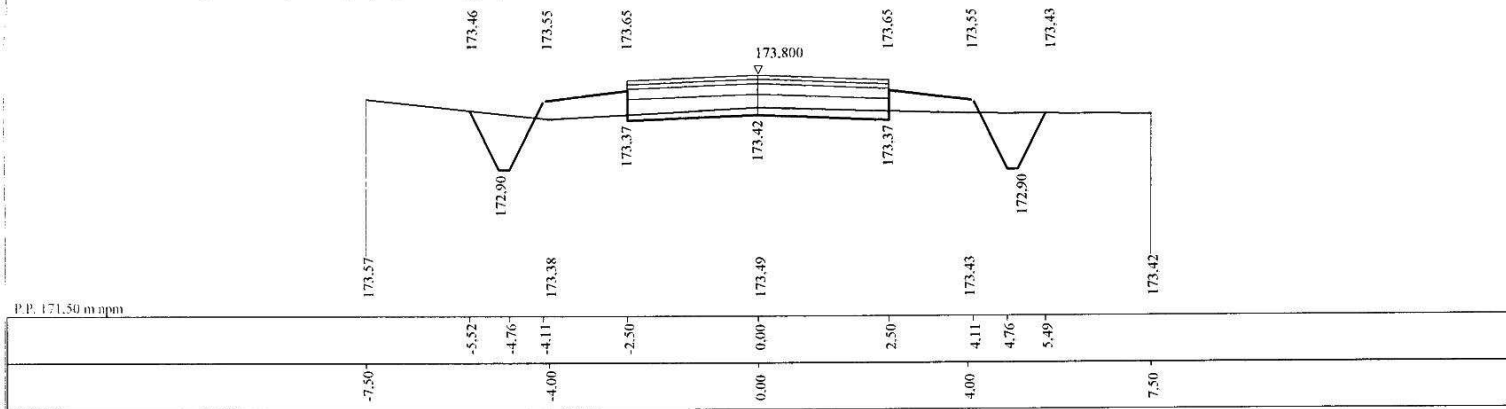
Skala 1:50:100    Lokalizacja: 3 + 250,00    Wykop 0,72    Nasyp 0,87



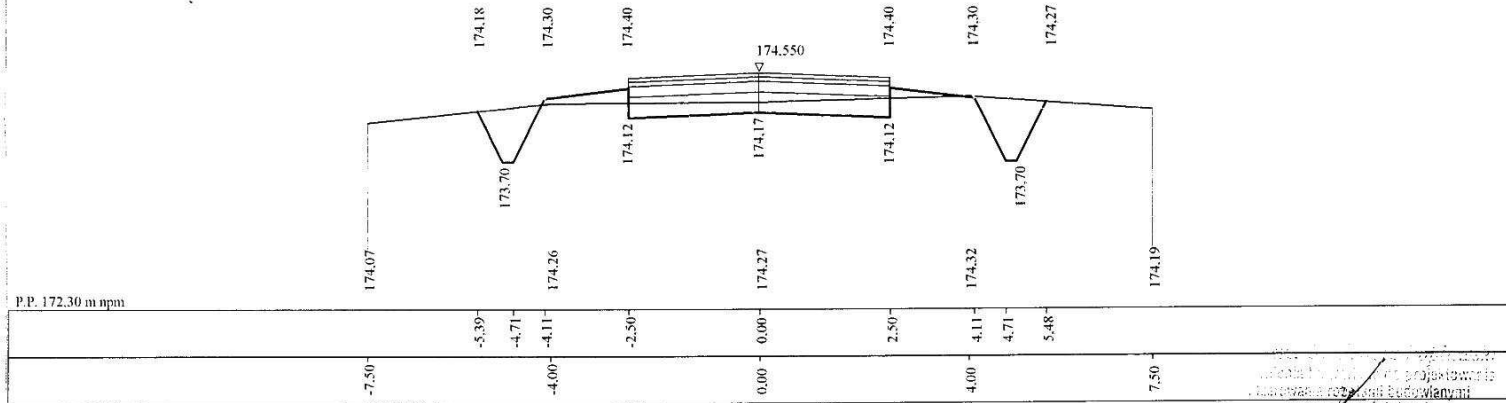
Skala 1:50:100    Lokalizacja: 3 + 300,00    Wykop 0,82    Nasyp 3,15



Skala 1:50:100    Lokalizacja: 3 + 350,00    Wykop 1,11    Nasyp 0,61

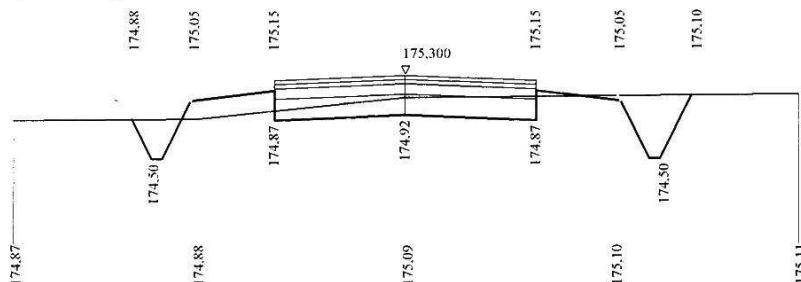


Skala 1:50:100    Lokalizacja: 3+400,00    Wykop 1,49    Nasyp 0,21



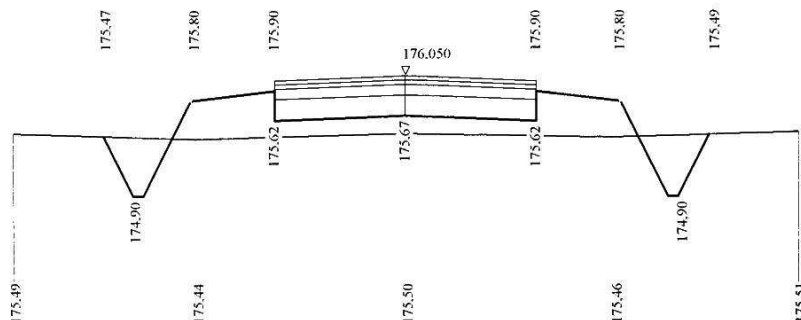
Wykonawca	Projektowanie i Nadzór Budowy Drog i Mostów-Z. Radziszewski, ul. Parkowa 2A, 18-230 Ciechanowiec, tel. 086 2771064		
Investor	Podlaski	Umowa 7/05 z dn.03.03.2005r.	
Obiekt	Przebudowa dr.gminnej Nr 9591B Radziwiłłowska - Końskie Góry - Oksytyczne w km.0-000-4+990	Załączników	
Nazwa rysunku	Przekroje poprzeczne	Rysunek 5	
Projektował	Mirosław Łumiewski	Uprawnienia UAN7342-108 94 Lom33 86	Skala 1:50-100
Sprawdził	Kazimierz Popławski	Uprawnienia BI 215 85:BI 203 89	Data 29.04.2005 r.

Skala 1:50:100 Lokalizacja: 3 + 450,00 Wykop 1,54 Nasyp 0,34



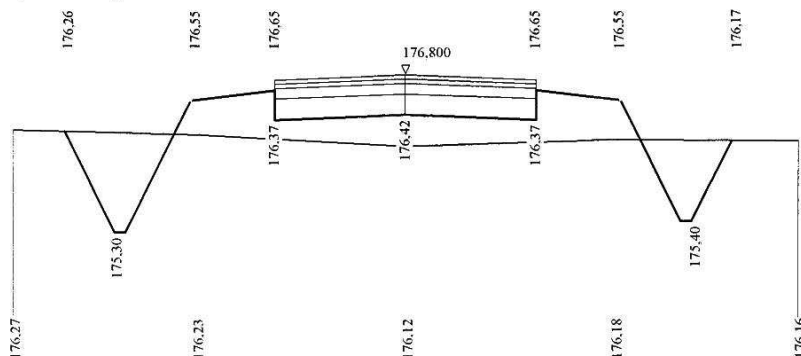
P.P. 173.10 m nrm

Skala 1:50:100 Lokalizacja: 3 + 500,00 Wykop 0,87 Nasyp 2,19



P.P. 173.50 m nrm

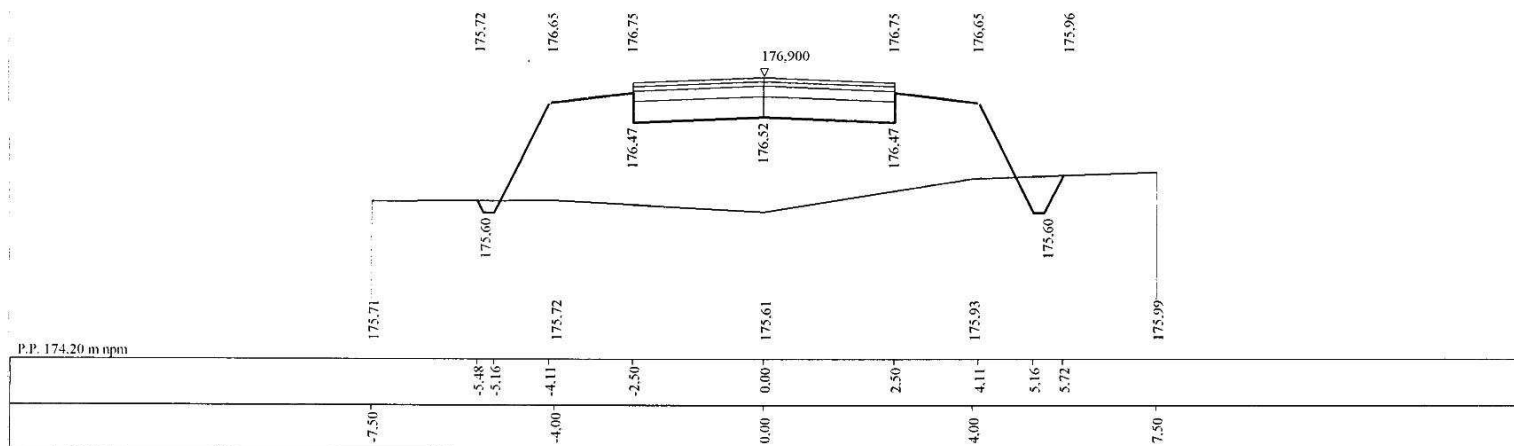
Skala 1:50:100 Lokalizacja: 3 + 550,00 Wykop 1,84 Nasyp 2,69



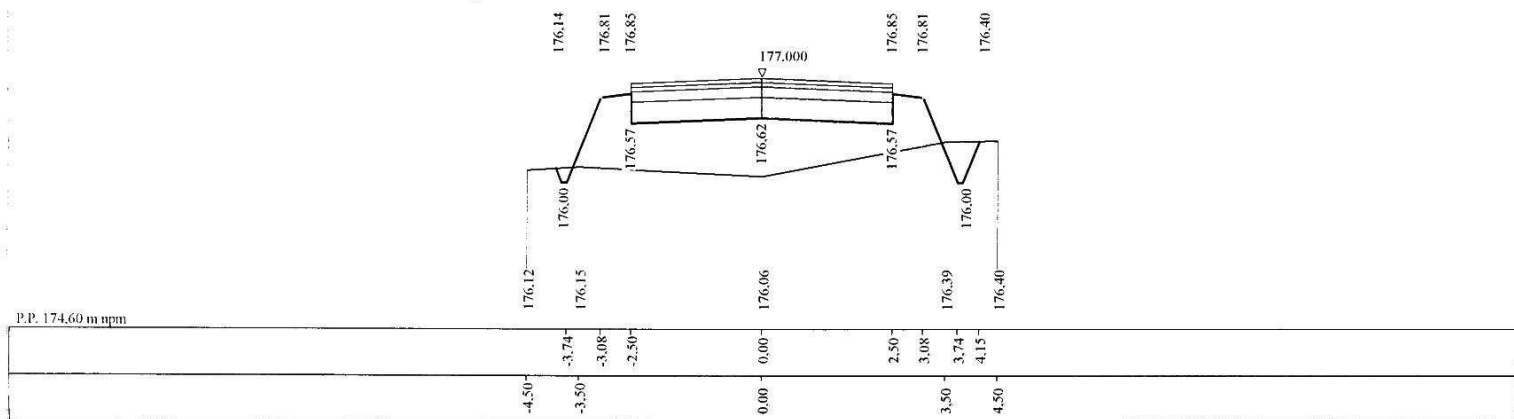
P.P. 173.90 m nrm

Wykonawca	Projektowanie i Nadzór Budowy Dróg i Mostów-Z. Radziszewski, ul. Parkowa 2A, 18-230 Ciechanowiec, tel. 086 2771064		
Investor	Podlaski	Umowa 7/05 z dn.03.03.2005r.	
Obiekt	Przebudowa dr. gminnej Nr 9591B Radziwillówka - Końskie Góry - Oksyżewo w km.0+000-4+990		
Nazwa rysunku	Przekroje poprzeczne	Rysunek nr 5	
Projektował	Mirosław Luniewski	Uprawnienia UAN7342-108 94	Przebieg drogi w przek. 300m
Sprawdził	Kazimierz Popławski	Uprawnienia BI/215/85:BI/203/89	Data 29.04.2005 r.

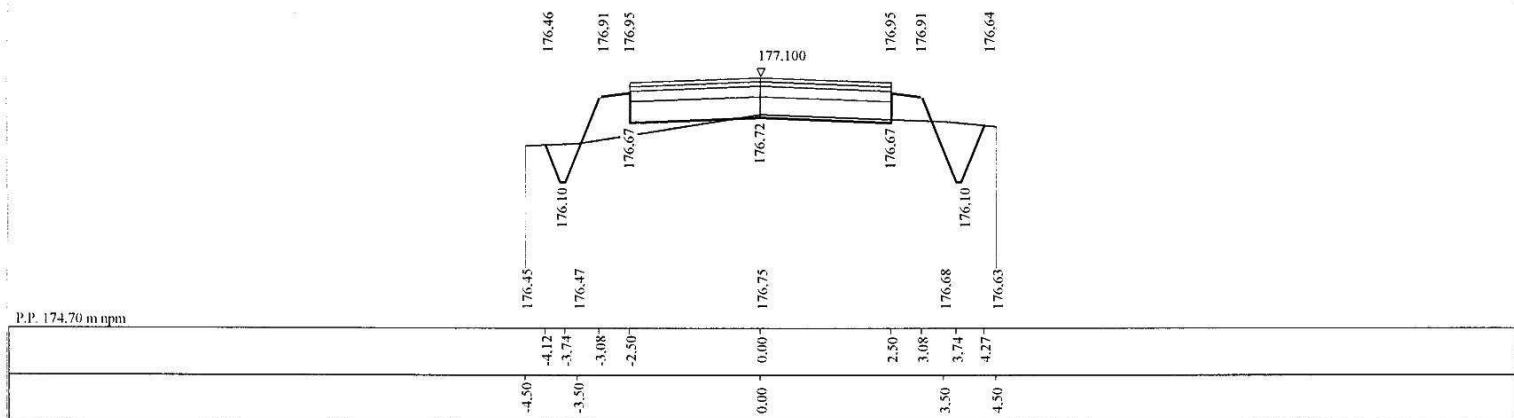
Skala 1:50:100 Lokalizacja: 3 + 600,00 Wykop 0,23 Nasyp 7,72



Skala 1:50:100 Lokalizacja: 3 + 650,00 Wykop 0,19 Nasyp 3,27



Skala 1:50:100 Lokalizacja: 3 + 700,00 Wykop 0,54 Nasyp 0,59

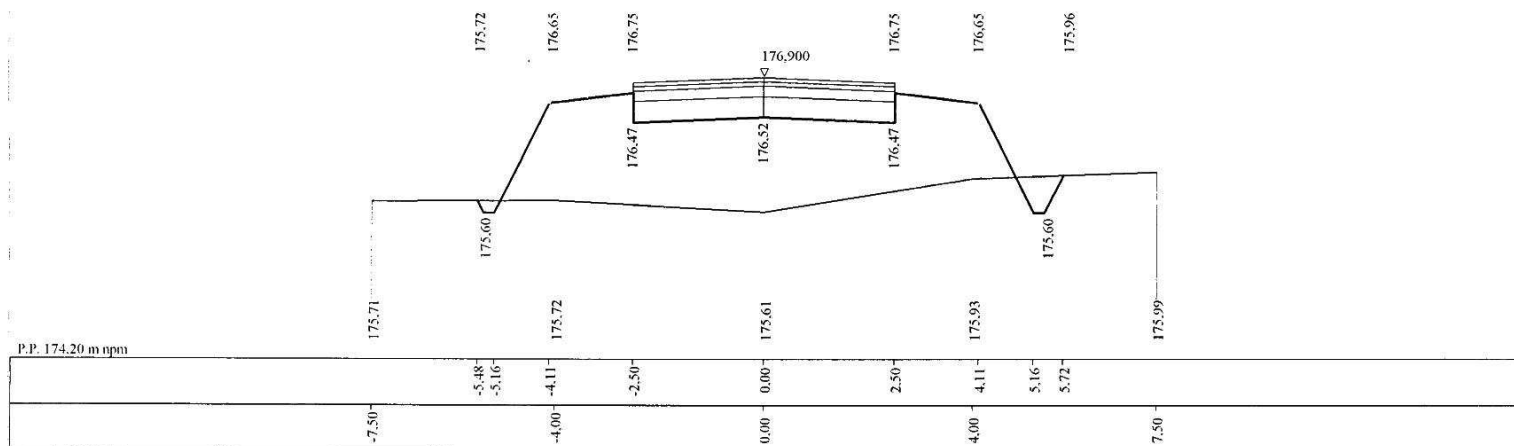


W Sądzie Rejonowym dla M. St. Warszawy  
Księga Sądowa  
W Sądzie Rejonowym dla M. St. Warszawy  
Księga Sądowa

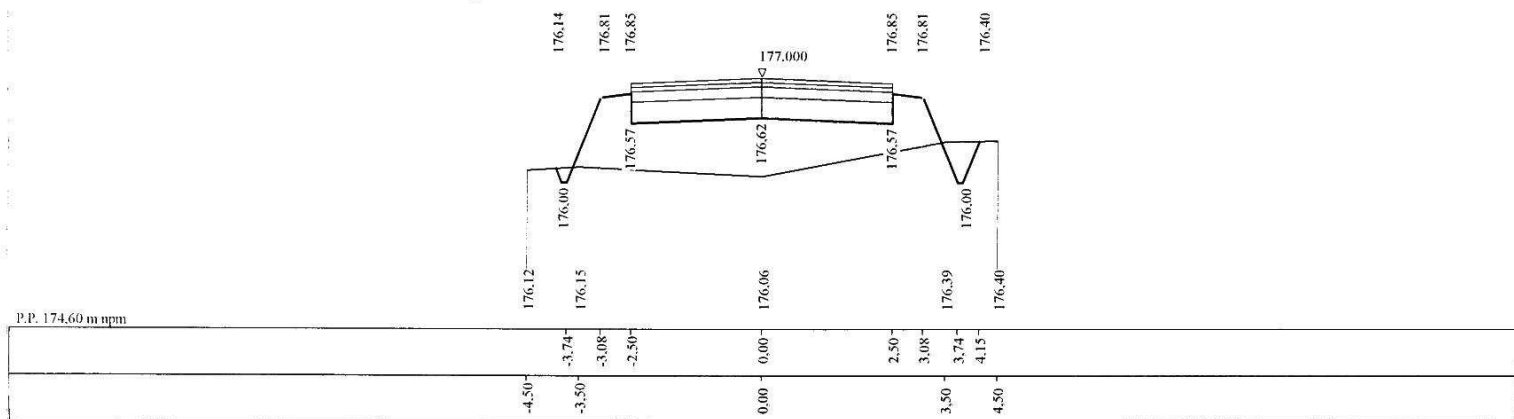
Wykonawca	Projektowanie i Nadzór Budowy Dróg i Mostów-Z. Radziżewski, ul. Parkowa 2A, 18-230 Ciechanowiec, tel. 086 2771064		
Inwestor	Podlaski	Umowa 7/05 z dn.03.03.2005r.	
Obiekt	Przebudowa dr. gminnej Nr 9591B Radziwiłłowska - Końskie Góry - Oksytycze w km.0+000-4+990	Załączników	
Nazwa rysunku	Przekroje poprzeczne	Rysunek nr 5	
Projektował	Mirosław Łuniewski	Uprawnienia UAN7342-108/94.Lom33/86	Skala 1:50:100
Sprawdził	Kazimierz Popławski	Uprawnienia BI-215/85.BI/203/89	Data 29.04.2005 r.



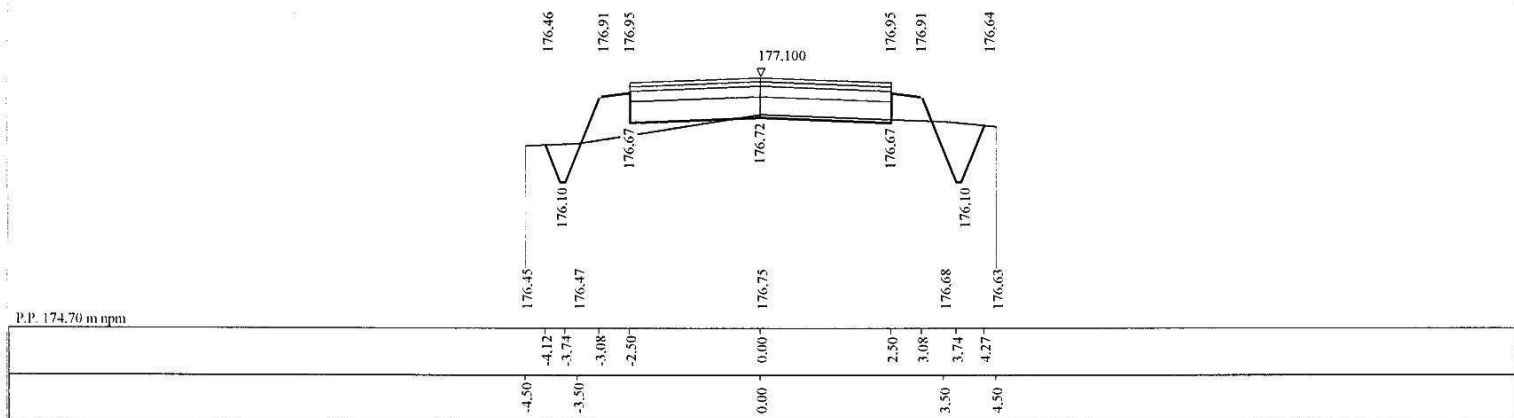
Skala 1:50:100 Lokalizacja: 3 + 600,00 Wykop 0,23 Nasyp 7,72



Skala 1:50:100 Lokalizacja: 3 + 650,00 Wykop 0,19 Nasyp 3,27



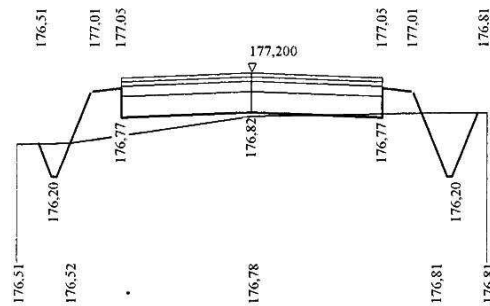
Skala 1:50:100 Lokalizacja: 3 + 700,00 Wykop 0,54 Nasyp 0,59



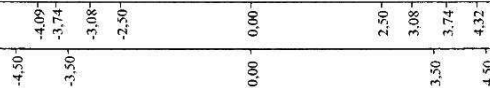
W Sądzie Rejonowym dla M. St. Warszawy  
Księga Sądowa  
W Sądzie Rejonowym dla M. St. Warszawy  
Księga Sądowa

Wykonawca	Projektowanie i Nadzór Budowy Dróg i Mostów-Z. Radziśzewska, ul. Parkowa 2A, 18-230 Ciechanowiec, tel. 086 2771064		
Inwestor	Podlaski	Umowa 7/05 z dn.03.03.2005r.	
Obiekt	Przebudowa dr. gminnej Nr 9591B Radziwiłłowska - Końskie Góry - Oksytycze w km.0+000-4+990	Załączników	
Nazwa rysunku	Przekroje poprzeczne	Rysunek nr 5	
Projektował	Mirosław Łuniewski	Uprawnienia UAN7342-108/94.Lom33/86	Skala 1:50:100
Sprawdził	Kazimierz Popławski	Uprawnienia BI-215/85.BI/203/89	Data 29.04.2005 r.

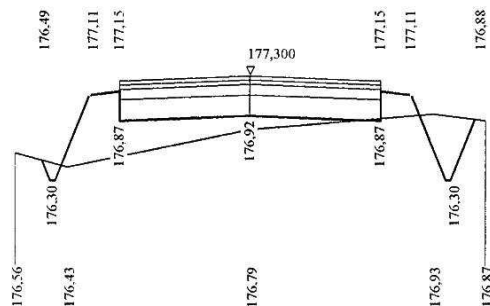
Skala 1:50:100 Lokalizacja: 3 + 750,00 Wykop 0,49 Nasyp 0,81



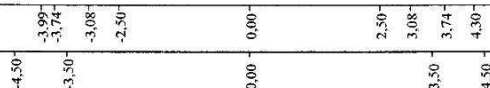
P.P. 174,80 m n.p.m.



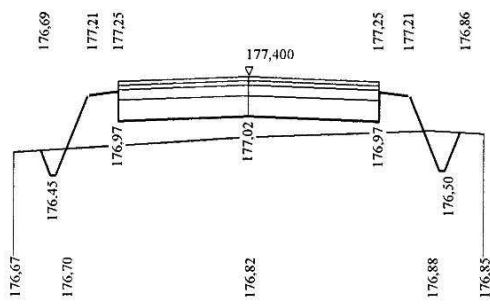
Skala 1:50:100 Lokalizacja: 3 + 800,00 Wykop 0,40 Nasyp 1,42



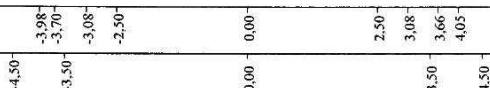
P.P. 174,90 m n.p.m.



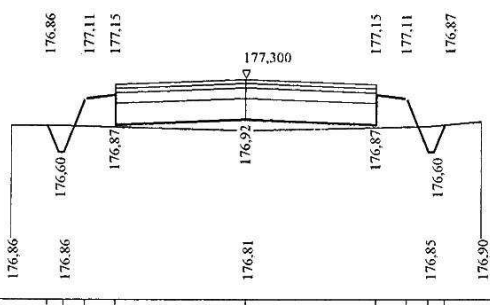
Skala 1:50:100 Lokalizacja: 3 + 850,00 Wykop 0,22 Nasyp 1,59



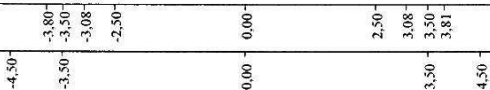
P.P. 175,10 m n.p.m.



Skala 1:50:100 Lokalizacja: 3 + 900,00 Wykop 0,16 Nasyp 0,74



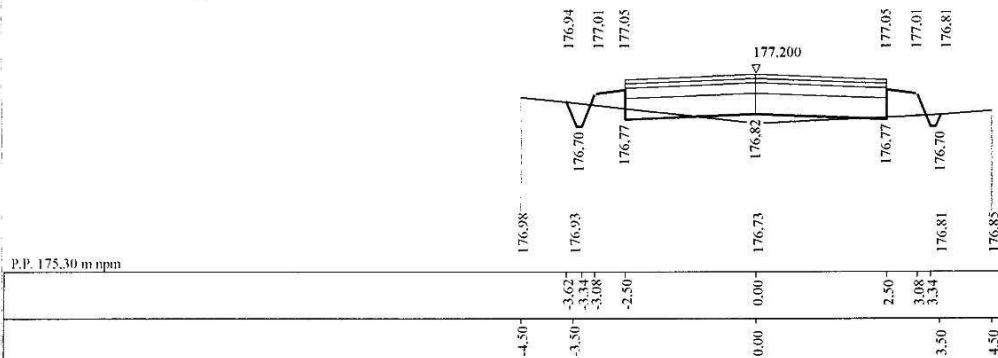
P.P. 175,20 m n.p.m.



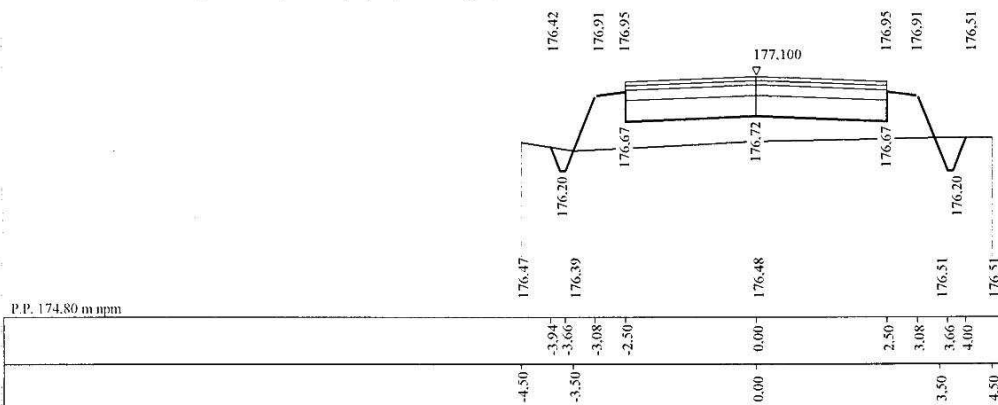
Wykonawca	Projektowanie i Nadzór Budowy Dróg i Mostów-Z. Radziszewski, ul. Parkowa 2A, 18-230 Ciechanowiec, tel. 086 2771064		
Inwestor	Podlaski	Umowa 7/05 z dn.03.03.2005r.	
Obiekt	Przebudowa dr. gminnej Nr 9591B Radziwiłłowska - Końskie Góry - Oksytycze w km.0+000-4+990		Załączników
Nazwa rysunku	Przekroje poprzeczne	Rysunek 15 - LUTNIEWSKI	
Projektował	Mirosław Luniewski	Uprawnienia UAN7342-108/94.Lon33/86	Skala 1:50:100
Sprawdził	Kazimierz Popławski	Uprawnienia BI/215/85;BI/203/89	Data 29.04.2005 r.

*Handwritten signature*

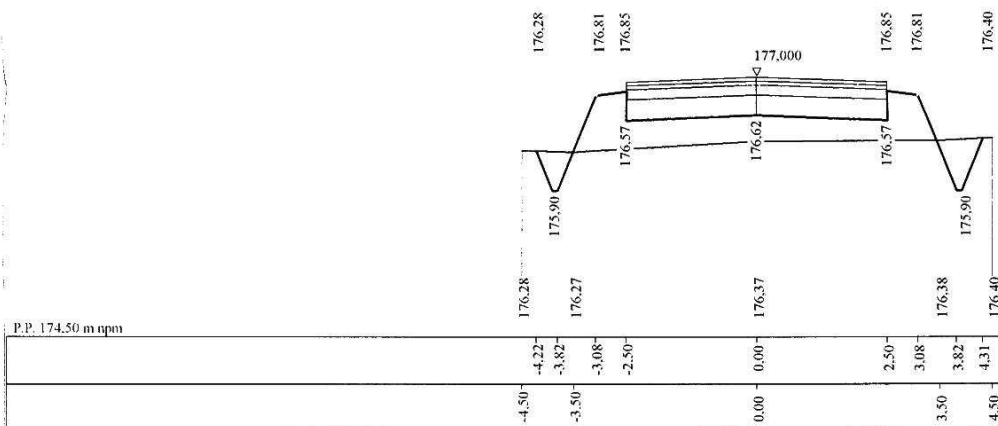
Skala 1:50:100 Lokalizacja: 3 + 950,00 Wykop 0,15 Nasyp 0,39



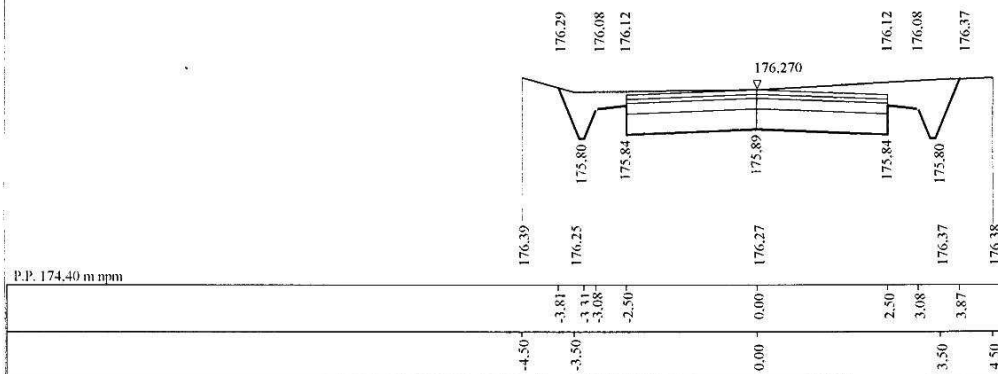
Skala 1:50:100 Lokalizacja: 4 + 000,00 Wykop 0,16 Nasyp 1,86



Skala 1:50:100 Lokalizacja: 4 + 050,00 Wykop 0,39 Nasyp 1,98

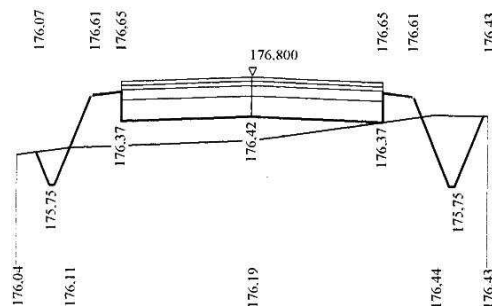


Skala 1:50:100 Lokalizacja: 4 + 100,00 Wykop 2,81 Nasyp 0,00

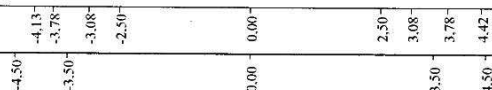


Wykonawca	Projektowanie i Nadzór Budowy Dróg i Mostów-Z. Radziszewski, ul. Parkowa 2A, 18-230 Ciechanów, tel. 086 2771064		
Investor	Podlaski	Umowa 7/05 z dn.03.03.2005r.	
Obiekt	Przebudowa dr. gminnej Nr 95911B Radziwillówka - Końskie Góry - Oksytocze w km.0+000-4+990	Załączników	
Nazwa rysunku	Przekroje poprzeczne	Miroslaw Luniewski	
Projektował	Miroslaw Luniewski	Uprawnienia UAN7342-108/94.Lom33/86	Wzrost 1:50:100
Sprawdził	Kazimierz Poplawski	Uprawnienia BI/215/85;BI/202/86c.konsk.4722/94	Data 29.04.2005 r.

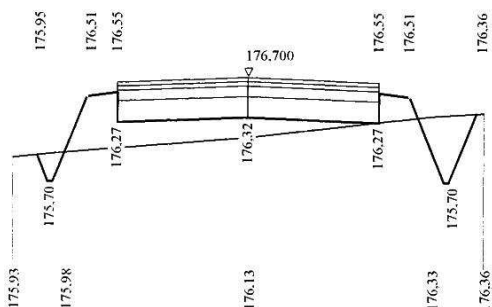
Skala 1:50:100 Lokalizacja: 4 + 150,00 Wykop 0,57 Nasyp 1,43



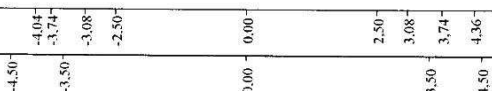
P.P. 174.40 m nppm



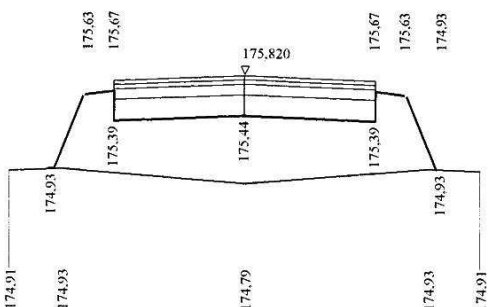
Skala 1:50:100 Lokalizacja: 4 + 200,00 Wykop 0,47 Nasyp 1,35



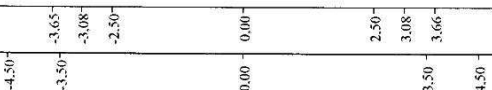
P.P. 174.30 m nppm



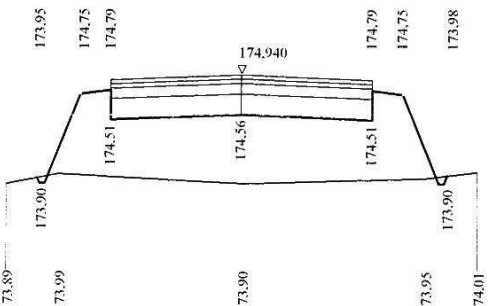
Skala 1:50:100 Lokalizacja: 4 + 250,00 Wykop 0,00 Nasyp 4,16




P.P. 173.40 m nppm



Skala 1:50:100 Lokalizacja: 4 + 300,00 Wykop 0,02 Nasyp 4,50

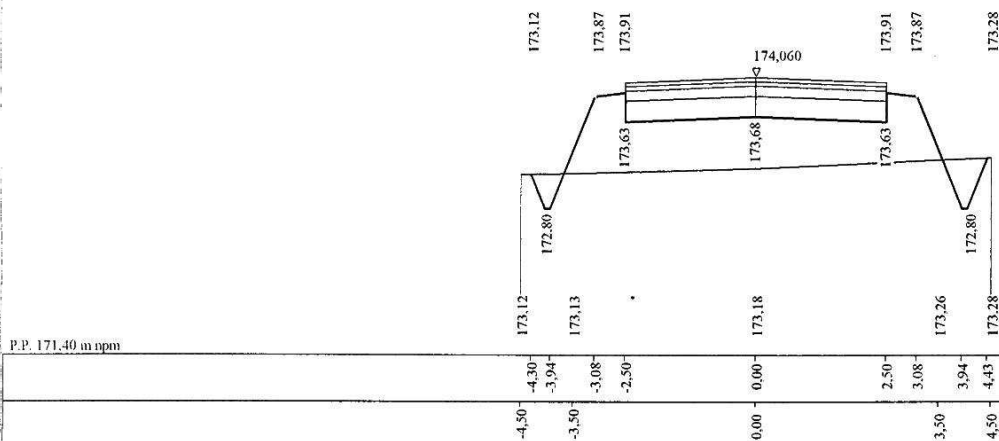


P.P. 172.50 m nppm

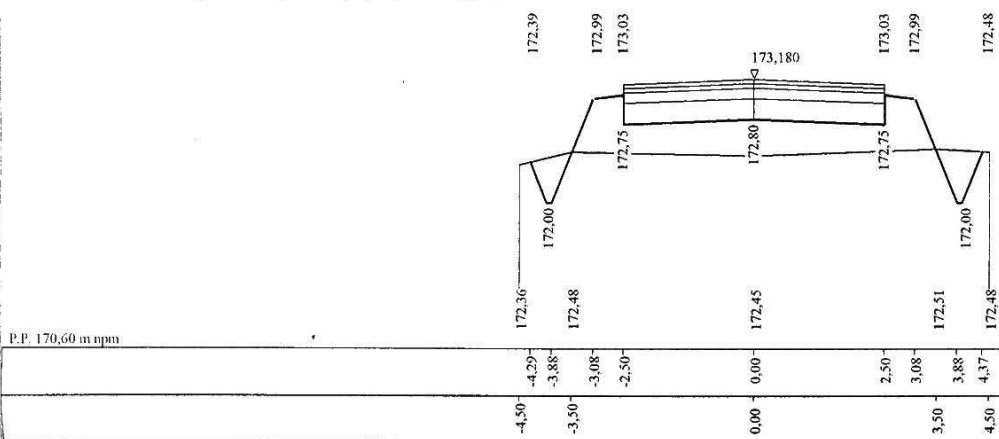


Wykonawca	Projektowanie i Nadzór Budowy Dróg i Mostów-Z. Radziszewski, ul. Parkowa 2A, 18-230 Ciechanowiec, tel. 086 2771064		
Inwestor	Podlaski	Umowa 7/05 z dn.03.03.2005r.	
Obiekt	Przebudowa dr. gminnej Nr 9591B Radziwiłłowska - Końskie Góry - Oksytycz w km.0+000-4+990		Załączników
Nazwa rysunku	Przekroje poprzeczne		Rysunek nr 5
Projektował	Mirosław Janiewski	Uprawnienia UAN7342-108/94.Lom33/86	Skala 1:50:100
Sprawdził	Kazimierz Popławski	Uprawnienia BI/215 85:BI 203/89	Data 29.04.2005 r.

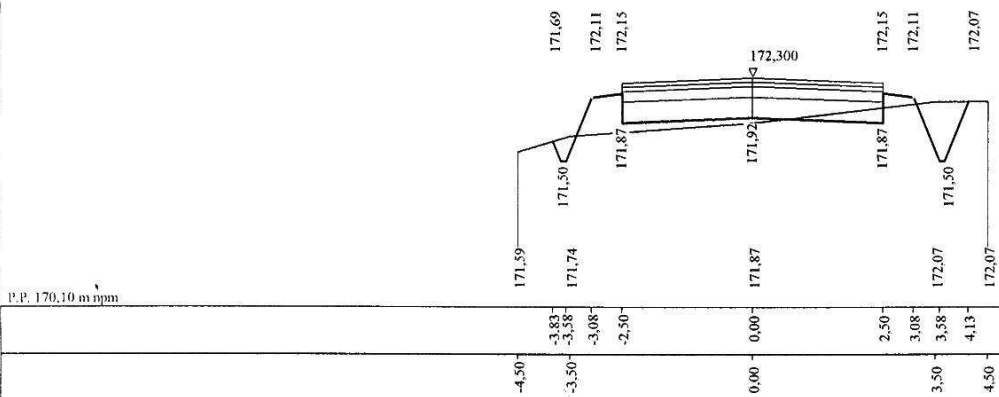
Skala 1:50:100 Lokalizacja: 4 + 350,00 Wykop 0,34 Nasyp 3,54



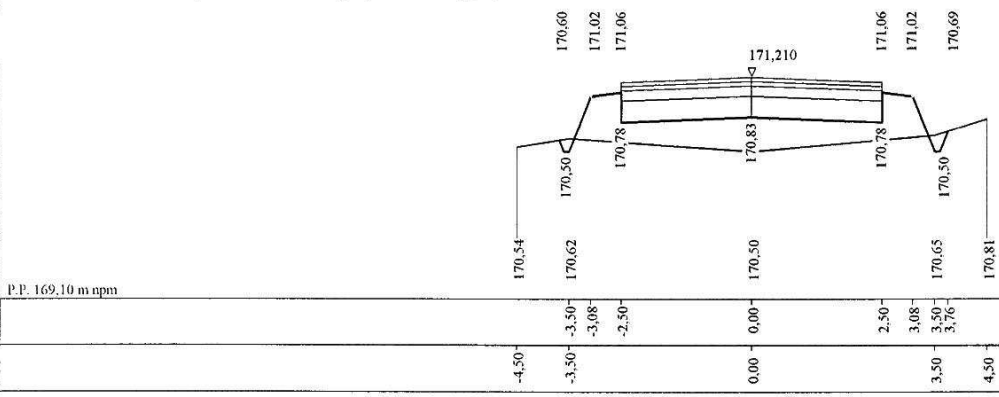
Skala 1:50:100 Lokalizacja: 4 + 400,00 Wykop 0,44 Nasyp 2,36



Skala 1:50:100 Lokalizacja: 4 + 450,00 Wykop 0,51 Nasyp 0,52



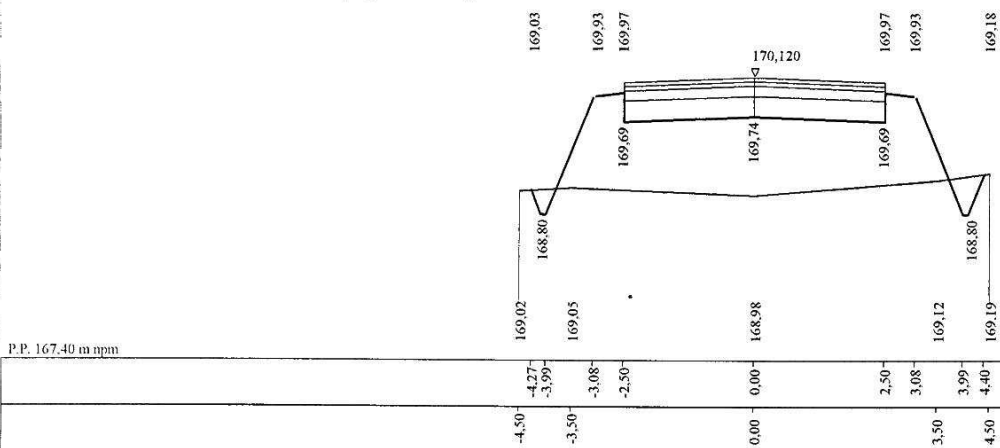
Skala 1:50:100 Lokalizacja: 4 + 500,00 Wykop 0,06 Nasyp 1,92



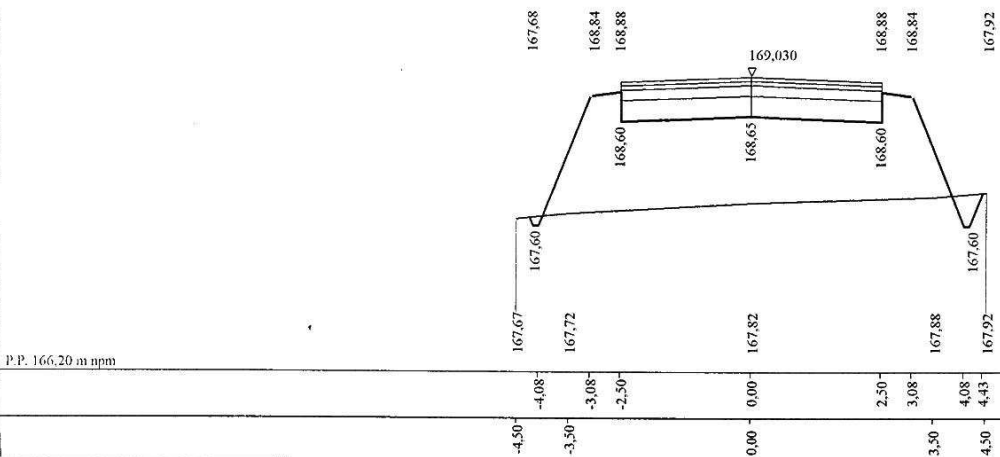
P.P. 169,10 m n.p.m.

Wykonawca	Projektowanie i Nadzór Budowy Dróg i Mostów-Z. Radziszewski, ul. Parkowa 2A, 18-230 Ciechanowiec, tel. 086 2771064		
Investor	Podlaski	Umowa 7/05 z dn.03.03.2005r.	
Obiekt	Przebudowa dr.gminnej Nr 9591B Radziwiłłowska - Końskie Góry - Oksytucz w km.0+000-4+990	Załączników	
Nazwa rysunku	Przekroje poprzeczne	M. Brzozowski	
Projektował	Mirosław Luniewski	Uprawnienia UAN7342-108/94.Lon33/86	Skala 1:50:100
Sprawdził	Kazimierz Popławski	Uprawnienia BI/215/85;BI/203/89	Data 29.04.2005 r.

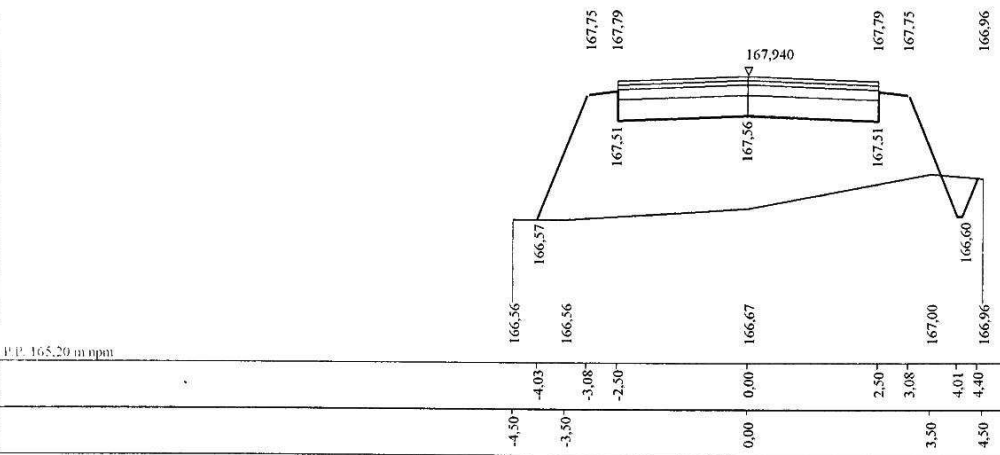
**Skala 1:50:100    Lokalizacja: 4 + 550,00    Wykop 0,21    Nasyp 5,11**



Skala 1:50:100    Lokalizacja: 4 + 600,00    Wykop 0,12    Nasyp 6,18

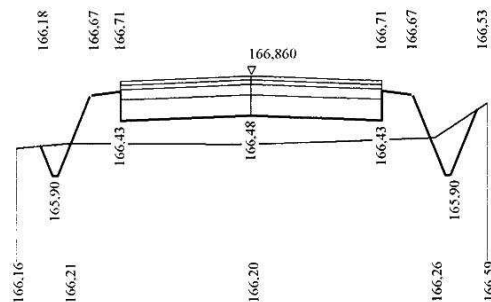


Skala 1:50:100    Lokalizacja: 4 + 650,00    Wykop 0,15    Nasyp 6,12

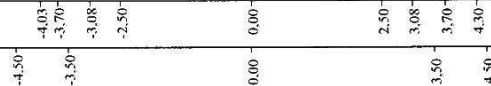


W wykonawca	Projektowanie i Nadzór Budowy Dróg i Mostów-Z. Radziszewski, ul. Parkowa 2A, 18-230 Ciecchanowice, tel. 086 2771064		
Inwestor	Podlaski	Umowa 7/05 z dn.03.03.2005r.	
Obiekt	Przebudowa dr.gminnej Nr 9591B Radziwillówka - Koriskie Góry - Oksytycze w km.0+000-4+990		Zalazek
Nazwa rysunku	Przekroje poprzeczne		
Projektował	Mirosław Janewski	Uprawnienia UAN7342-108/94.Lon33/86	Uprawnienia UAN7342-108/94.Lon33/86
Sprawdził	Kazimierz Popławski	Uprawnienia BI/215/85;BI/203/89	Uprawnienia BI/215/85;BI/203/89
			Data 29.04.2005 r.

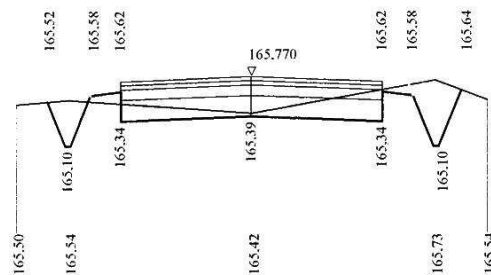
Skala 1:50:100 Lokalizacja: 4 + 700,00 Wykop 0,32 Nasyp 1,91



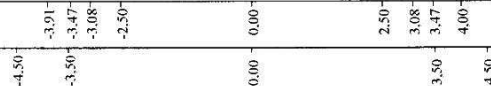
P.P. 164.50 m n.p.m



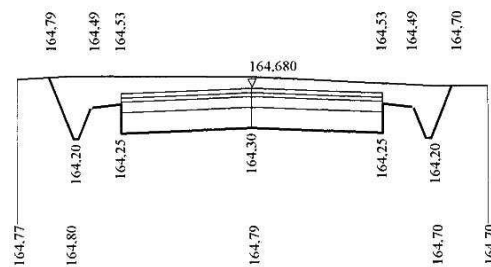
Skala 1:50:100 Lokalizacja: 4 + 750,00 Wykop 1,23 Nasyp 0,05



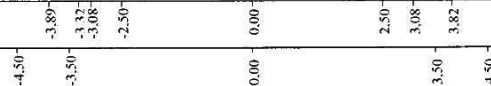
P.P. 163.70 m n.p.m



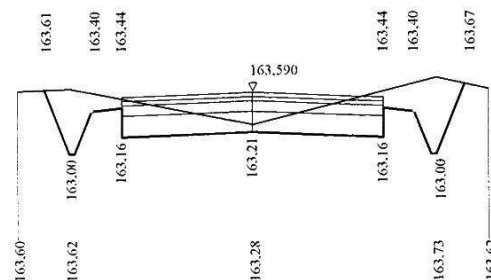
Skala 1:50:100 Lokalizacja: 4 + 800,00 Wykop 3,33 Nasyp 0,00



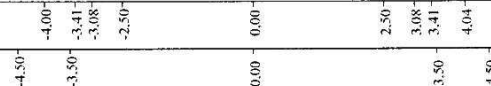
P.P. 162.80 m n.p.m



Skala 1:50:100 Lokalizacja: 4 + 850,00 Wykop 2,15 Nasyp 0,00



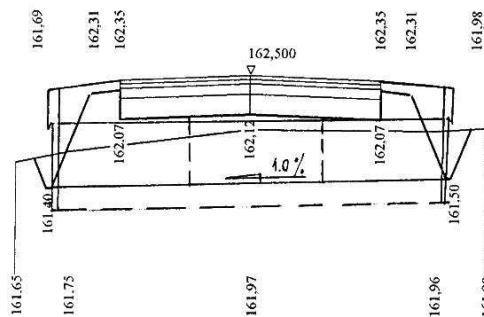
P.P. 161.60 m n.p.m



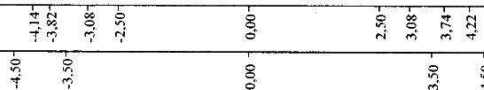
Wykonawca: Projektowanie i Nadzór Budowy Dróg i Mostów-Z. Radziszewski, ul. Parkowa 2A, 18-230 Ciechanowiec, tel. 086 2771064  
Inwestor: Podlaski  
Obiekt: Przebudowa dr. gminnej Nr 95911B Radziszewów - Końskie Góry - Oksytycze w km.0+000-4+990  
Nazwa rysunku: Przekroje poprzeczne  
Projektował: Mirosław Luniewski  
Sprawdził: Kazimierz Popławski

Wykonawca	Projektowanie i Nadzór Budowy Dróg i Mostów-Z. Radziszewski, ul. Parkowa 2A, 18-230 Ciechanowiec, tel. 086 2771064		
Inwestor	Podlaski	Umowa 7.05 z dn. 03.03.2005r.	
Obiekt	Przebudowa dr. gminnej Nr 95911B Radziszewów - Końskie Góry - Oksytycze w km.0+000-4+990	Załącznik	
Nazwa rysunku	Przekroje poprzeczne	Rysunek nr 1	
Projektował	Mirosław Luniewski	Uprawnienia UAN7342-108/94.Lom33/86	Skala 1:50:100
Sprawdził	Kazimierz Popławski	Uprawnienia BI 215/85.BI/203/89	Data 29.04.2005 r.

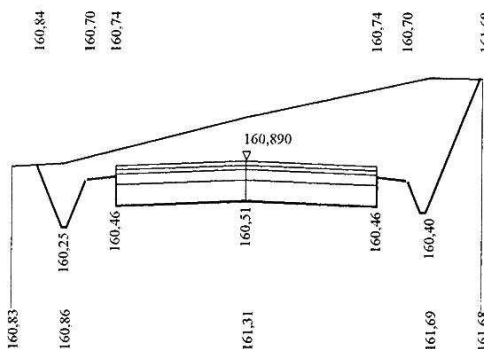
Skala 1:50:100 Lokalizacja: 4 + 900,00 Wykop 0,33 Nasyp 1,53



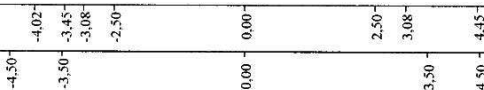
P.P. 160,00 m n.p.m.



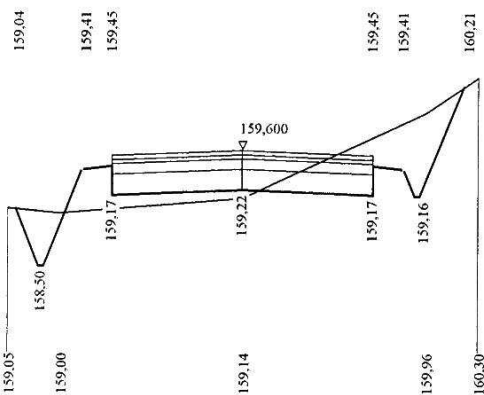
Skala 1:50:100 Lokalizacja: 4 + 950,00 Wykop 6,13 Nasyp 0,00



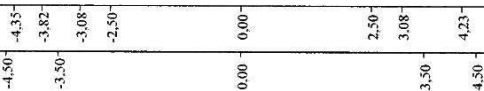
P.P. 158,90 m n.p.m.



Skala 1:50:100 Lokalizacja: 4 + 990,00 Wykop 1,60 Nasyp 0,58



P.P. 157,10 m n.p.m.



Wykonawca: *Mirosław Łuniewski*  
 Projektowanie i Nadzór Budowy Dróg i Mostów-Z. Radziszewski, ul. Parkowa 2A, 18-230 Ciechanów, tel. 086 2771064  
 Umowa 7/05 z dn. 03.03.2005r.  
 Obiekt: Przebudowa dr. gminnej Nr 9591B Radziwiłłowska - Końskie Góry - Oksytuzycze w km. 0+000-4+990  
 Nazwa rysunku: Przekroje poprzeczne  
 Projektował: Mirosław Łuniewski  
 Sprawdził: Kazimierz Popławski  
 Uprawnienia: UAN7342-108/94.Lom33/86  
 Uprawnienia: BI/215/85;BI/203/89  
 Data: 29.04.2005 r.

Wykonawca	Projektowanie i Nadzór Budowy Dróg i Mostów-Z. Radziszewski, ul. Parkowa 2A, 18-230 Ciechanów, tel. 086 2771064		
Investor	Podlaski	Umowa 7/05 z dn. 03.03.2005r.	
Obiekt	Przebudowa dr. gminnej Nr 9591B Radziwiłłowska - Końskie Góry - Oksytuzycze w km. 0+000-4+990		Załącznik nr 3
Nazwa rysunku	Przekroje poprzeczne		Rysunek nr 3
Projektował	Mirosław Łuniewski	Uprawnienia UAN7342-108/94.Lom33/86	Przew. Bud. i kierow. budowy
Sprawdził	Kazimierz Popławski	Uprawnienia BI/215/85;BI/203/89	Spec. Bud. i kierow. budowy
		Uprawnienia UAN7342-108/94.Lom33/86	Data 29.04.2005 r.