

**Skala 1:100:1000**  
**Legenda:**  
 Teren  
 Nawaleta  
 Dno koryta w osi  
 Row lewostronny  
 Row prawostronny

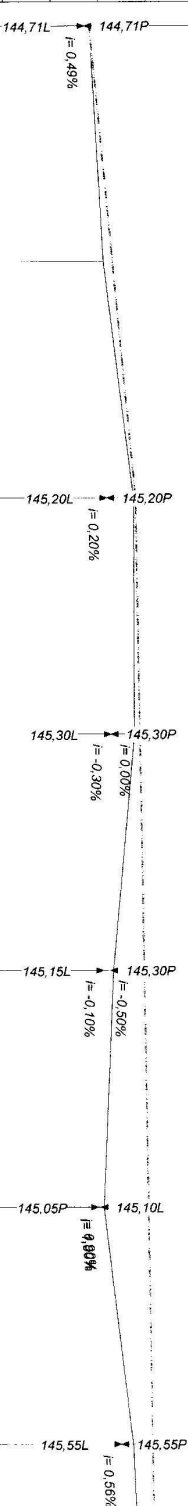
**Obiekt:**  
 Projekt budowlany przebudowy dr.gm. do m. Grabowiec

P.P. 136,00 m n.p.m.

0,00 144,82-0,02zwania  
 skrzyz z dr.powiatowa

L= 10,00 50,00 158,90 L  
 ϕ 0,60 159,00 P

137  
138  
139  
140  
141  
142  
143  
144  
145  
146  
147  
148  
149



**ROZDZIAŁ NAWIERZCHNI**

1 powierzchnia gruntowa

**RÓŻNICE RZĘDNYCH (Zn-Zn)**

144,82 +0,00  
145,31 +0,19  
145,80 +0,04  
145,90 +0,11  
146,00 +0,64  
146,20 +0,40

**RZĘDNE NIWELETY (Zn)**

144,82  
145,12  
145,76  
145,79  
145,36  
145,17  
145,80  
146,20

**SPADKI I ŁUKI PIONOWE**

0,0096  
100,00  
0,002  
200,00  
0,0026

**RZĘDNE TERENU (Zt)**

144,82  
145,12  
145,76  
145,79  
145,36  
145,17  
145,80  
146,20

**PROSTE I ŁUKI POZIOME**

144,82  
145,12  
145,76  
145,79  
145,36  
145,17  
145,80  
146,20

γ w gradach  
 Początki i końce krzywych  
 przejściowych oraz łuków  
 kołowych (odległość | rzędna)

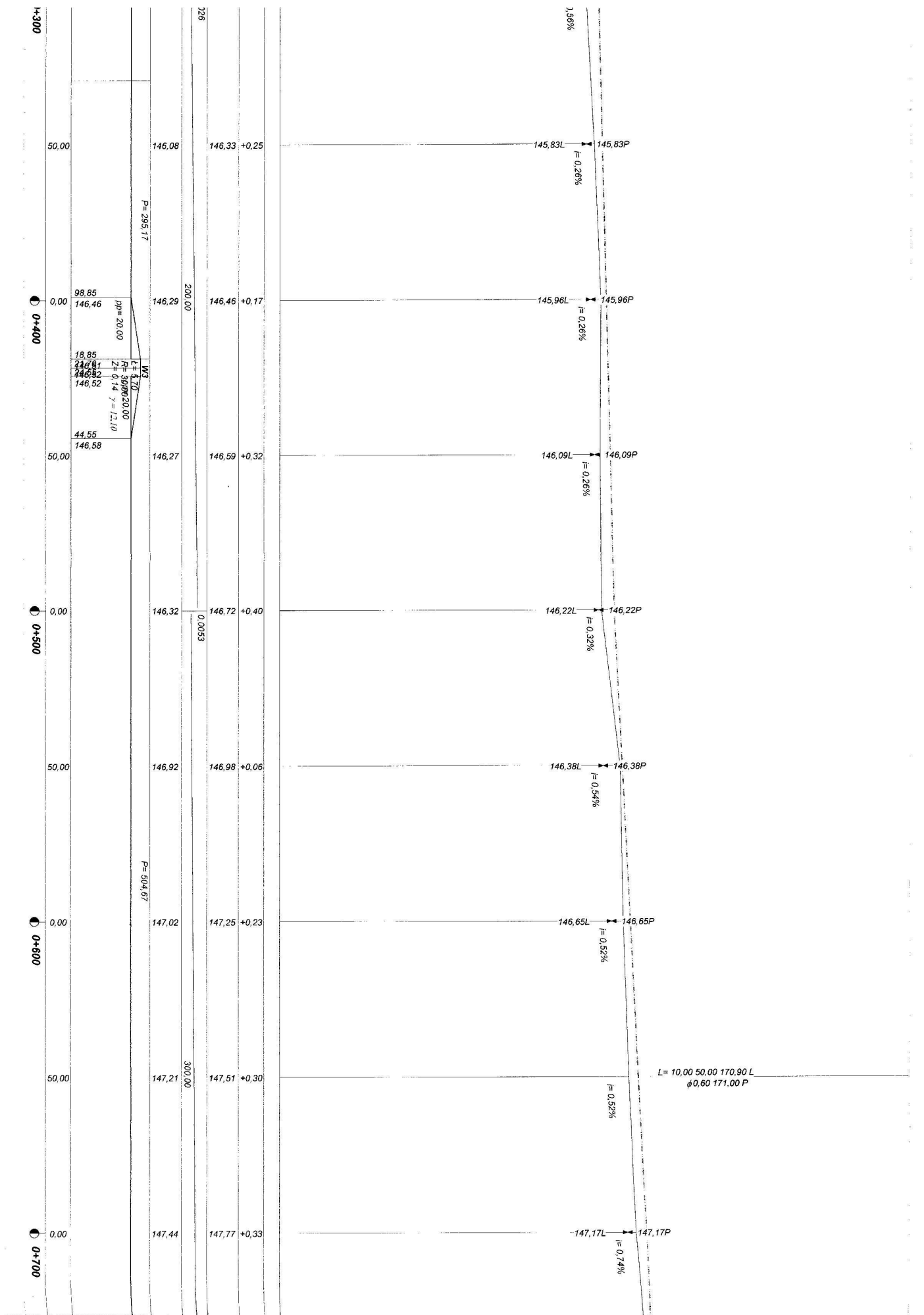
4,75  
9,48  
14,68  
144,93  
8,12  
145,82  
15,90  
145,83  
23,68  
145,85

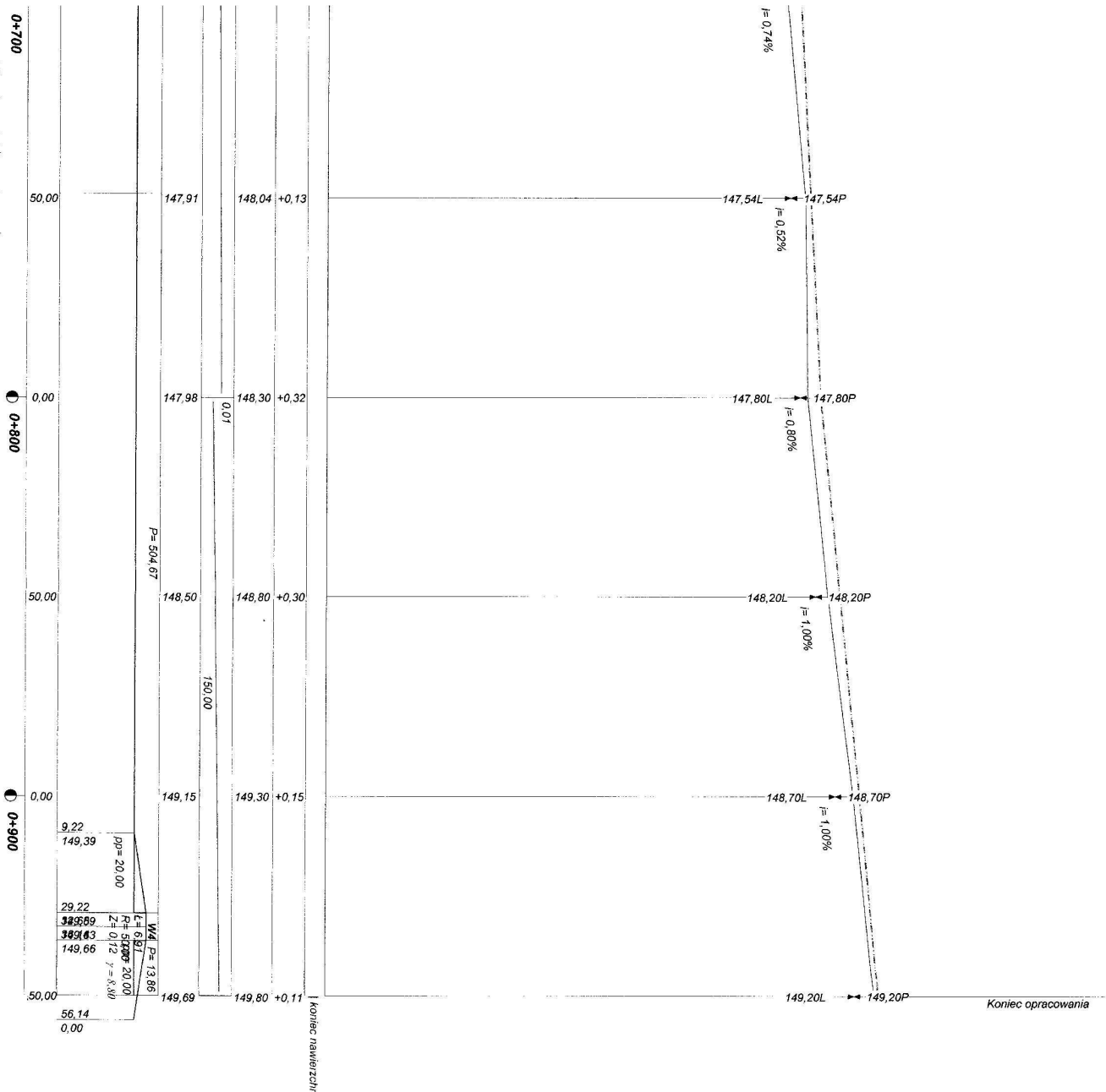
**ODLEGŁOŚCI (Y)**

0,00  
50,00  
0,00  
50,00  
0,00  
50,00  
0,00  
50,00

**PIKIETAŻ**

0+000  
0+100  
0+200  
0+300





Wykonawca	Projektowanie i Nadzór Budowy Dróg i Mostów-Z. Radziszewski, ul. Parkowa 2A, 18-230 Ciechanowiec, tel. 086 2771064		
Inwestor	Gmina Mielnik	Umowa	
Obiekt	Projekt budowlany przebudowy dr.gm. do m. Grabowiec	Załączników brak	
Nazwa rysunku	Przekrój podłużny od km 0+000,00 do km 0+950,00	Numer rysunku 1	
Projektował	Mirosław Luniewski	Uprawnienia UAN.7342-108/94Łom33/86	Skala 1:100:1000
Sprawdził		Uprawnienia	Data 17.10.2006 r.