

Skala 1:50:50 Lokalizacja: 0 + 300,00

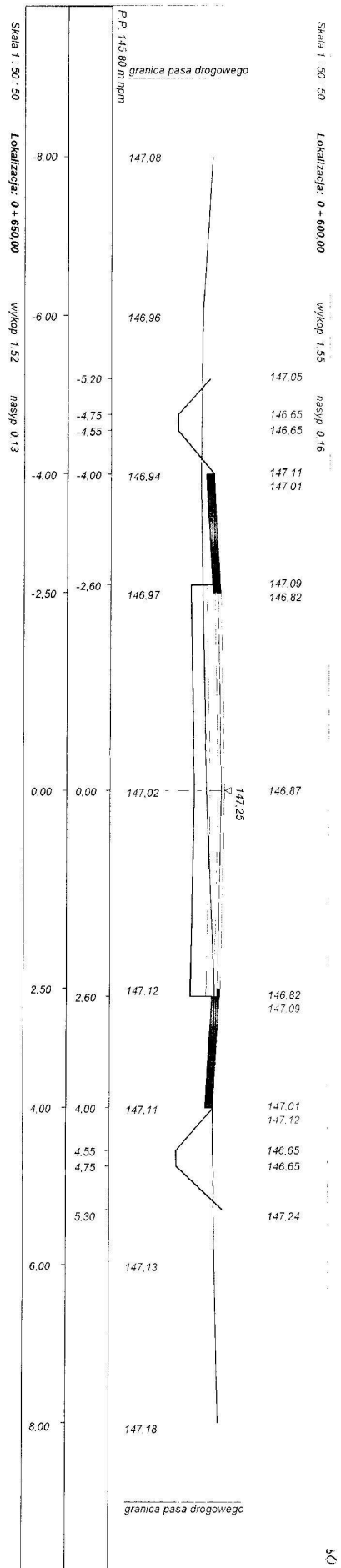
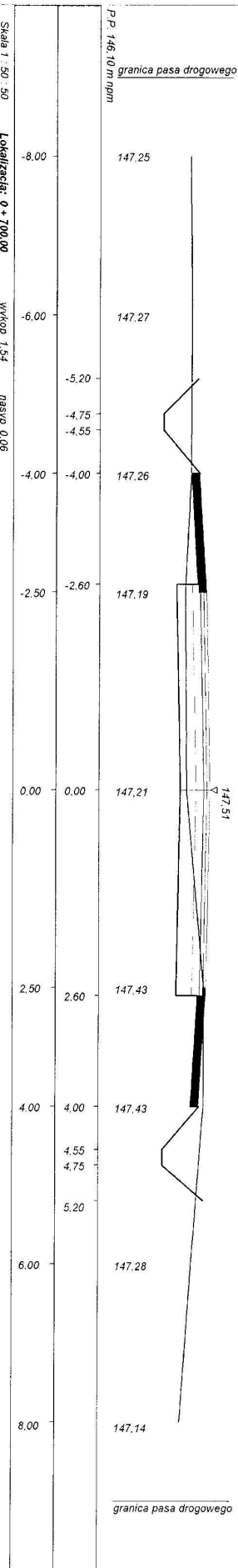
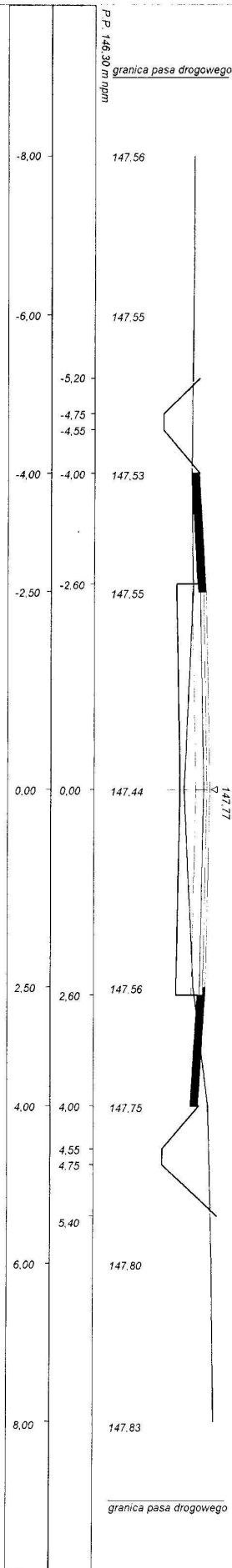
wykop 0,27 nasyp 0,76

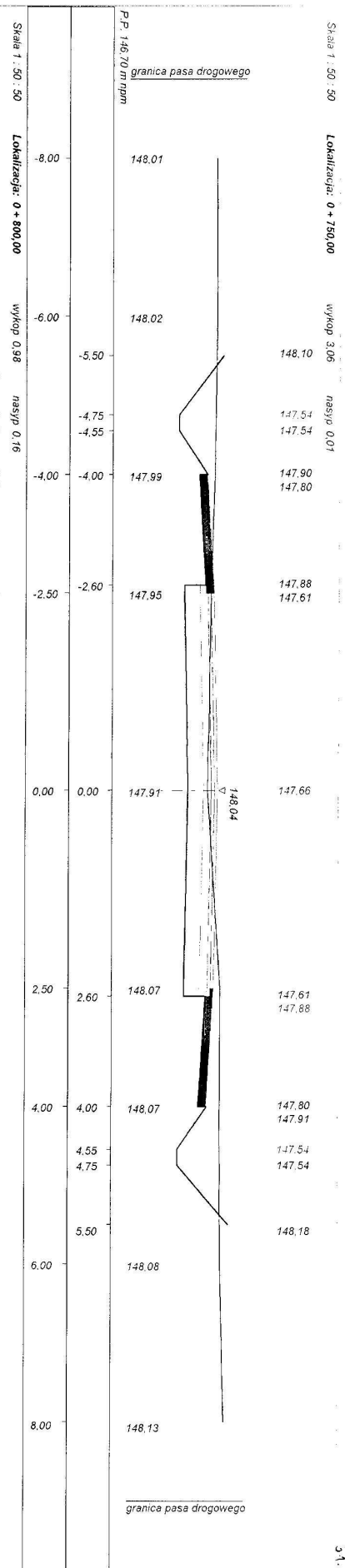
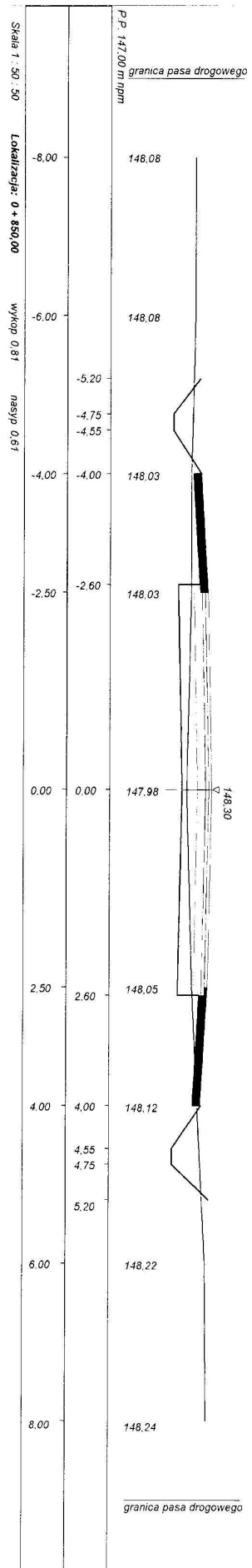
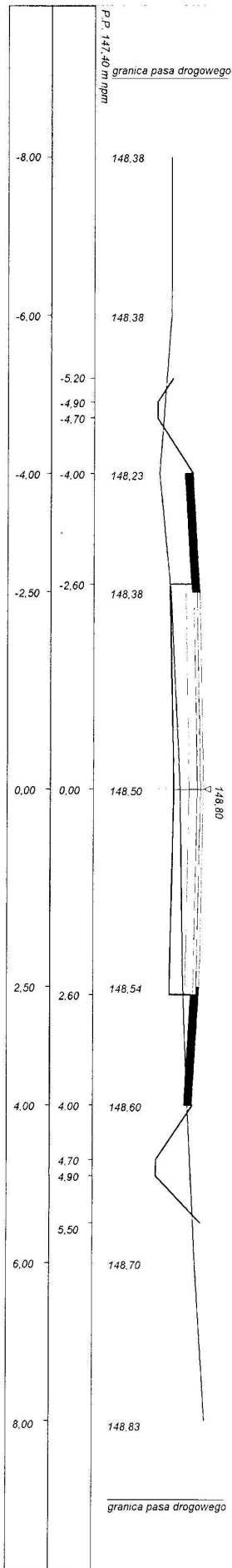
146,20

145,77 146,04

145,96 146,07 145,55 145,55 145,90

45



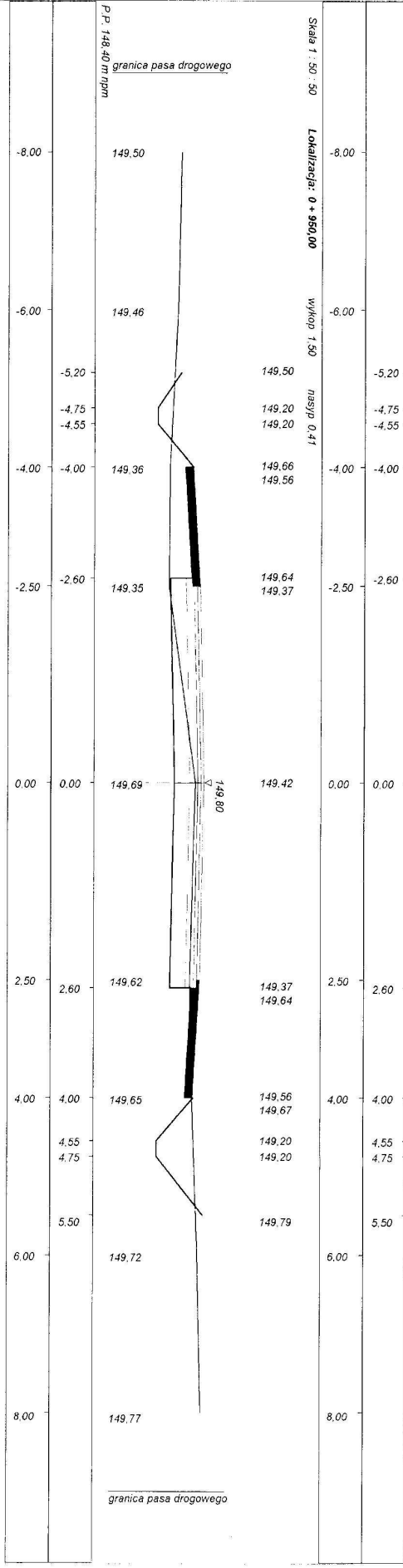
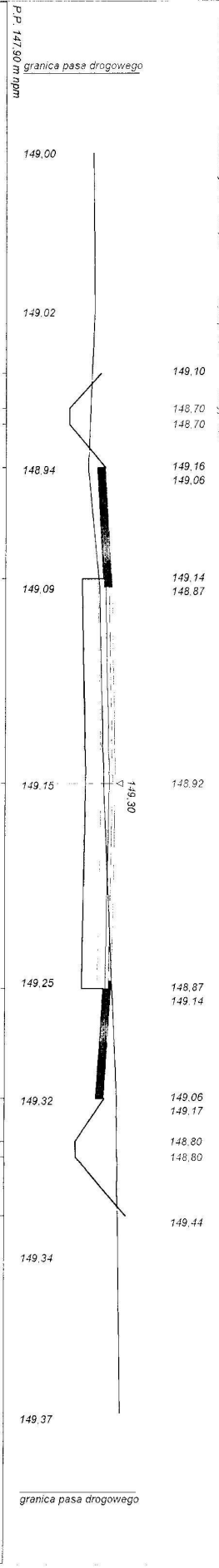


Skala 1 : 50 : 50 Lokalizacja: 0 + 900,00

Wyskop 2,24

nasyp 0,17

3



Wykonawca	Projektowanie i Nadzór Budowy Drogi Mostów - Z. Radziszewski, ul. Parkowa 2A, 18-230 Ciechanowiec, tel. 086 2771064	
Investor	Gmina Mielnik	Umowa
Opis	Projekt budowlany przebudowy dr. gminnej do m. Grabowiec	
Nazwa rysunku	Przekroje poprzeczne w km rob. 0+000 - 0+950	Międzykierunek 1:1111 (Zakładnik)
Projektował	Mroszew Łukasz	Rysunek nr. 1:1111 (Zakładnik)
Sprawił	Uprawnienia UAN/7342-108094	Skala 1:50:50
	Uprawnienia	Data 17.10.2006 r.