

PROJEKT ZAGOSPODAROWANIA TERENU SKALA 1:500

ARKUSZ WTÓRNIKA NR 3 (10)

Skala 1:500

Objekt: w. Adamowo-Wilanowo-Zastawa- trasa dz.nr 13

gm. Mielnik

województwo: podlaskie

Sekcja mapy zasadniczej: 265.412.2212,2214

L. ks robot. 57 / 2005

Mapa aktualna na dzień 10.05.2005 r.

Wykonawca
P.U.G PRYZMAT.S.c
ul. Ukońska 9 / 22
15-836 Białystok

POWIATOWY OŚRODEK DOKUMENTACJI
GEODEZYJNEJ I KARTOGRAFICZNEJ W SIEMIATYCZACH

W obszarze oznaczonym linią potwierdzono w terenie
aktualność treści mapy zasadniczej / dokonano aktualizacji treści mapy zasadniczej*
Dokumenty potwierdzające aktualność mapy / z pomiaru uzupełniającego* przyjęto do
zobu powiatowego w dniu 03.06.2005 r. i zawiadczono pod nr 2958-B/05
NINIEJSZA MAPA MOŻE SŁUżyć DO CEŁÓW PROJEKTOWYCH

Projektowane obiekty budowlane wymagające pozwolenia na budowę podlegają wyłączeniu i
inventaryzacji wykonawczej przez jednostki uprawnione do wykonywania prac geodezyjnych.

Kierownik robót

Sławomir Olszewski

upr. nr 11946

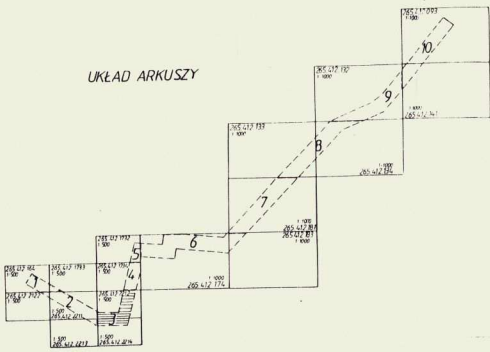
* niepotrzebne skreślić

Geodeta Powiatowy

mgr.inż. Roman Topaciuk

Na opracowaniach bezpośrednio wykazywać osnowę pomiarową

UKŁAD ARKUSZY



LEGENDA:

- projektowana nawierzchnia bitumiczna
- linia wodociągowa (projekt.)
- linia energetyczna
- linia telekomunikacyjna
- pas drogowy

Objekt	Przebudowa drogi gminnej Adamowo - Wilanowo	PROJEKTOWANIE I NADZÓR BUDOWY DRÓG I MOSTÓW
Stadium	Projekt zagospodarowania terenu	Zbigniew Radziński 18-230 Ciochanowice ul. Parkowa 2a tel. (086) 2771064 NIP 722-111-67-01 reg. 450162079
Projektował	linia i nazwisko Mirosław Lamiński UAN 7342-108-94L.am.33.86	Nr uprawnień mgr inż. Roman Topaciuk Data 18.06.05
		Skala 1:500
		Nr rys. 1a.

PROJ. WODOCIĄG dn110mm PCV
Lc=493 m

-138,0 m-

łączy ark. nr 4(10)

1c



PROJEKT ZAGOSPODAROWANIA TERENU SKALA 1:500

ARKUSZ WTÓRNIKA NR 4 (10)

Skala 1:500

Obiekt: w. Adamowo Wilanowo-Zastawa- trasa dz.nr 13

gm. Mielnik

województwo: podlaskie

Sekcja mapy zasadniczej 265 412.1734.

L.ks robot. 57 / 2005

Mapa aktualna na dzień 10.05.2005 r.

Wykonawca
P.U.G. PRYZMAT s.c
ul. Ukońska 9/22
15-836 Białystok

POWIATOWY OSRODEK DOKUMENTACJI
GEODEZYJNEJ I KARTOGRAFICZNEJ W SIEMIATYCZACH

W obszarze oznaczonym linią ~~-----~~ potwierdzono w terenie aktualność treści mapy zasadniczej / dokonano aktualizacji treści mapy zasadniczej*
Dokumenty potwierdzające aktualność mapy / z pomiaru uzupełniającego* przyjęto do zasobu powiatowego w dniu 03.06.2005 r. i zamiejscjonowano pod nr 2958-37/2005
NINIEJSZA MAPA MOŻE SŁUżyć DO CELÓW PROJEKTOWYCH

Projektowane obiekty budowlane wymagające pozwolenia na budowę podlegają **wytyczeniu i inwentaryzacji powykonawczej** przez jednostki uprawnione do wykonywania prac geodezyjnych.

Kierownik roboty

Slawomir Olszewski

upr. nr 11946

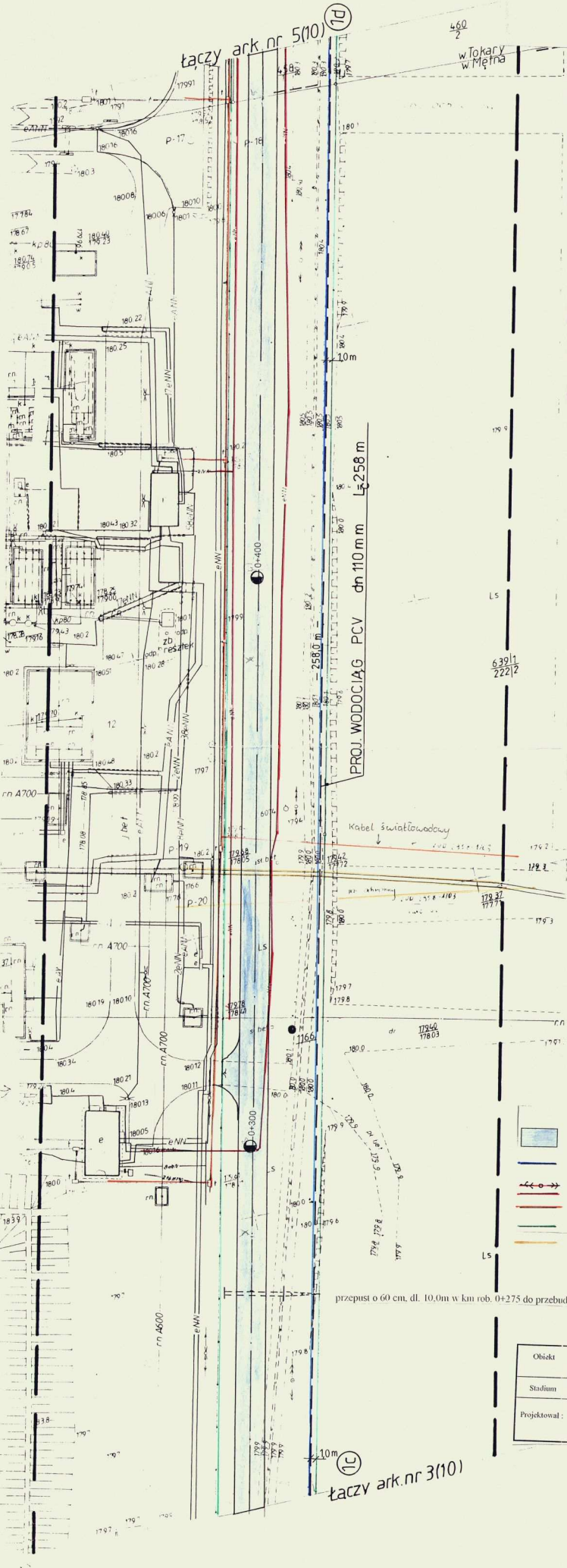
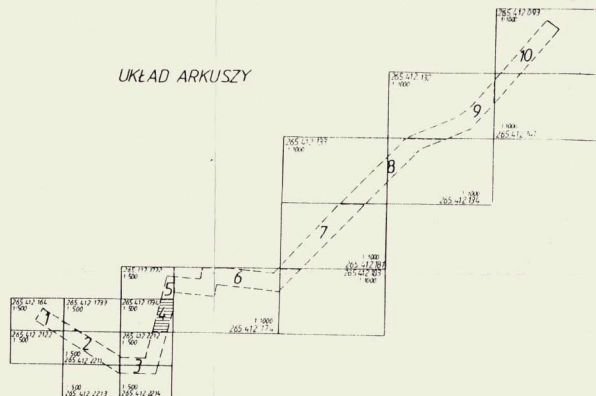
*niepotrzebne skreślić

Geodeta Powiatowy

mjr. inż. Roman Łopaciuk

Na opracowaniach licząco wykazywać osnowę pomiarową

UKŁAD ARKUSZY



- LEGENDA:
- projektowana nawierzchnia bitumiczna
 - linia wodociągowa (projekt.)
 - linia energetyczna
 - linia telekomunikacyjna
 - pas drogowy
 - rurociąg naftowy

Obiekt	Przebudowa drogi gminnej Adamowo - Wilanowo	PROJEKTOWANIE I NADZÓR BUDOWY DRÓG I MOSTÓW
Stadium	Projekt zagospodarowania terenu	Zbigniew Radziszewski 18-230 Cielonowice ul. Parkowa 2a tel. (086) 2771061 NIP 722-111-67-04 .reg. 450162079
Projektował:	Imię i nazwisko Miroslaw Lumieński	Podpis <i>M. Lumieński</i>
	Nr uprawnień UAN.7342-108-94Lom.33.86	Data 14.05.05
		Skala 1:500
		Nr rys. 1b

Łączy ark nr 5(10)

Łączy ark nr 3(10)

PROJEKT ZAGOSPODAROWANIA TERENU SKALA 1:500

ARKUSZ WTÓRNIKA NR 5 (10)

Skala 1:500

Obiekt: w. Adamowo Wilanowo-Zastawa- trasa dz.nr 13

gm. Mielnik

województwo: podlaskie

Sekcja mapy zasadniczej: 265 412 1732.

L. ks. robót .57 / 2005.

Mapa aktualna na dzień 10.05.2005 r.

Wykonawca
P.U.G. PRYZMAT s.c
ul. Ukośna 9 / 22
15-836 Białystok

POWIATOWY OŚRODEK DOKUMENTACJI
GEODEZYJNEJ I KARTOGRAFICZNEJ W SIEMIATYCZACH

W obszarze oznaczonym linią **-----** potwierdzone w terenie aktualność treści mapy zasadniczej / dokonano aktualizacji treści mapy zasadniczej / Dokumenty potwierdzające aktualność mapy / z pomiaru uzupełniającego / przyjęto do zasobu powiatowego w dniu 03.06.2005 r. i zaświadczonowano pod nr 2958-137 / 2005
NINIEJSZA MAPA MOŻE SŁUżyć DO CELÓW PROJEKTOWYCH

Projektowane obiekty budowlane wymagające pozwolenia na budowę podlegają **wytworzeniu i inwentaryzacji powykonawczej** przez jednostki uprawnione do wykonywania prac geodezyjnych.

Kierownik robót

Sławomir Olgzewski

upr. nr 11946

* niepotrzebne skreślić

Geodeta Powiatowy

mgr. inż. Roman Łopaciuk

Na opracowaniach **bezwzględnie** wykazywać osnowę pomiarową

Obiekt	Przebudowa drogi gminnej Adamowo - Wilanowo	PROJEKTOWANIE I NADZÓR BUDOWY DRÓG I MOSTÓW			
Stadium	Projekt zagospodarowania terenu	Zbigniew Radziszewski 18-230 Cichanowice ul. Parkowa 2a tel. (086) 2771064 NIP 722-111-67-04 . reg. 450162079			
Projektował :	Linia i nazwisko	Nr uprawnień	Podpis	Data	Nr rys.
	Mirosław Lamieński	UAN. 7342-10894/Lom 33 86	<i>Mirosław Lamieński</i>	03.06.2005	1c

UKŁAD ARKUSZY

