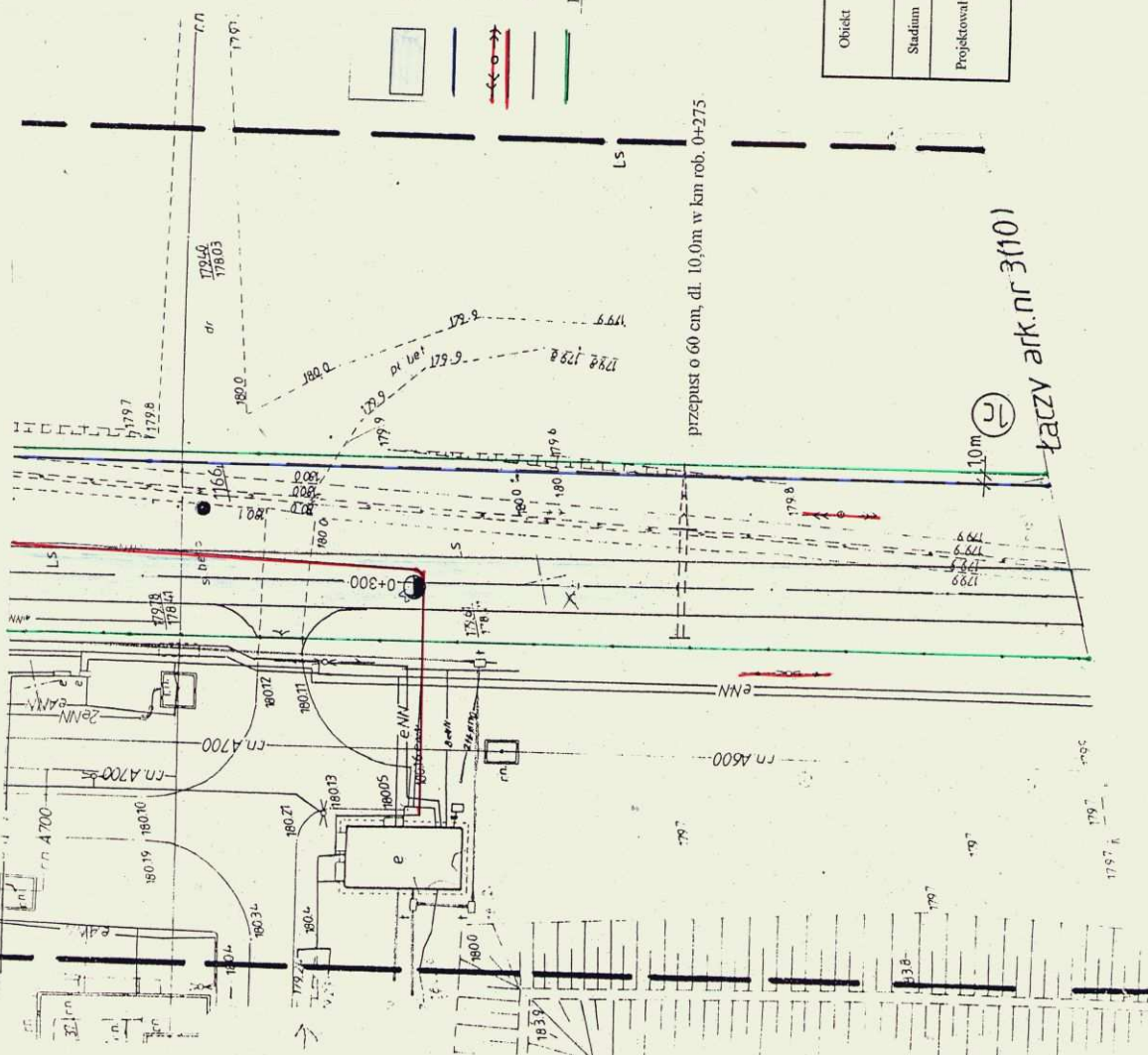







PROJEKT ZAGOSPODAROWANIA TERENU SKALA 1:500



LEGENDA:

-  projektowana nawierzchnia bitumiczna
-  linia wodociągowa (projekt.)
-  linia energetyczna
-  linia telekomunikacyjna
-  pas drogowy

przejazd o 60 cm, dl. 10,0m w km rob. 0+275

Łączy atk.nr 3(10)

Obiekt	Budowa przepustów w ciągu drogi gminnej Adamowo - Wilanowo od dr. woj. Nr 640 Siemiatyckie - Adamowo - gr. państwa w km rob. 0+000 - 4+235		
Stadium	Projekt zagospodarowania terenu		
Projektował :	Imię i nazwisko	Nr uprawnień	Data
	Mirosław Lamieński	UAN.7342-108/94Lom.33 886	14.10.2017
		Skala	Nr rys.
		1:500	10

Mirosław Lamieński
 Inżynier Projektant
 Specjalność: Budownictwo
 Nr uprawnień: UAN.7342-108/94Lom.33 886

