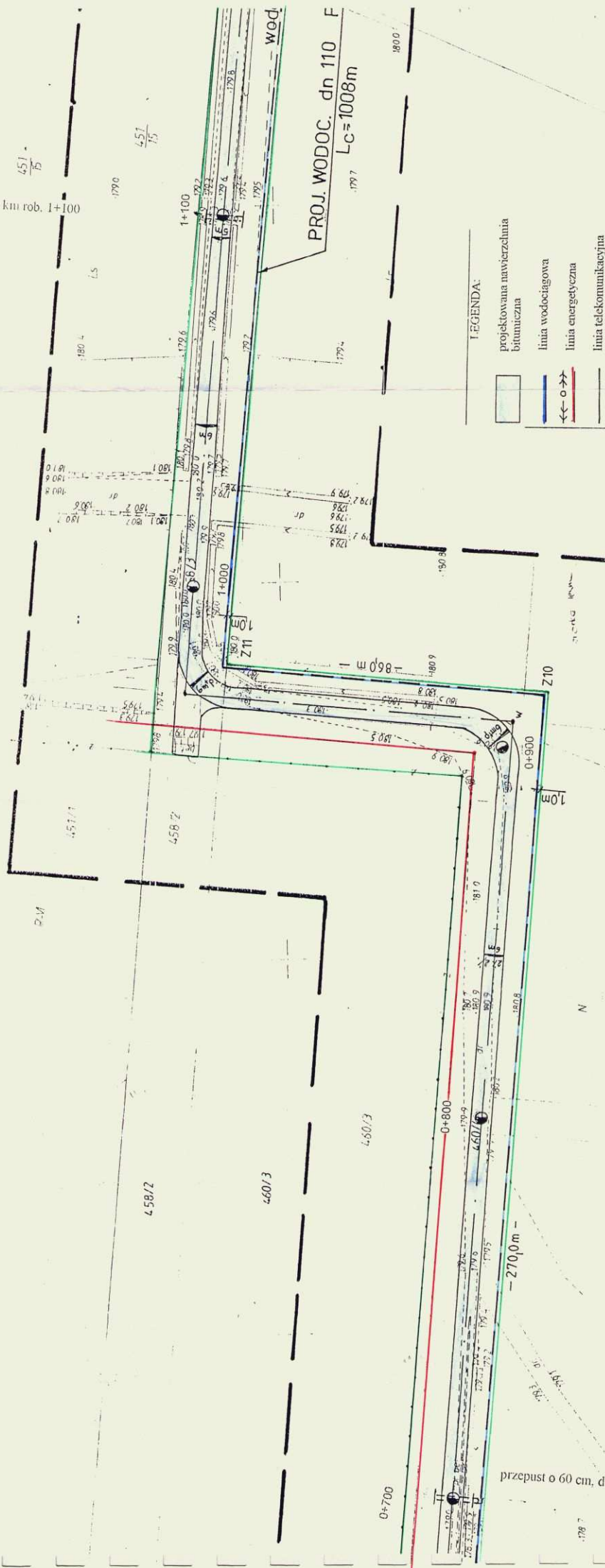


PROJEKT ZAGOSPODAROWANIA TERENU SKALA 1:1000

przełupst o 60 cm, dl. 10,0m w km rob. 1+100



przełupst o 60 cm, dl. 10,0m w km rob. 0+700

Objekt	Budowa przepustów w ciągu drogi gminnej Adamowo - Wilanowo od dr. woj. Nr 640 Siemiatyże - Adamowo - gr. państwa w km rob. 0+000 - 4+235			Projektowanie i nadzór budowy DROG I MOSTÓW
Stadium	Projekt zagospodarowania terenu			Zhigiew Radzięowski 18-230 Cielmowice ul. Parkowa 2a tel. (085) 2771064 NIP 722-111-67-04 , reg. 430162079
Projektował:	Imię i nazwisko	Nr uprawnień	Podpis	Nr rys.
	Miroslaw Luniewski	UAN 7342-108/94/Lom.33 /86		14.0.05
			Data	Skala
			14.0.05	1:1000
				Nr rys.
				14

Wykonawca
P.U.G. PRYZMAT s.c
ul. Ukośna 9 / 22
15-836 Białystok

PROJEKT ZAGOSPODAROWANIA TERENU SKALA 1:1000

FACJI
MIATYCZACH

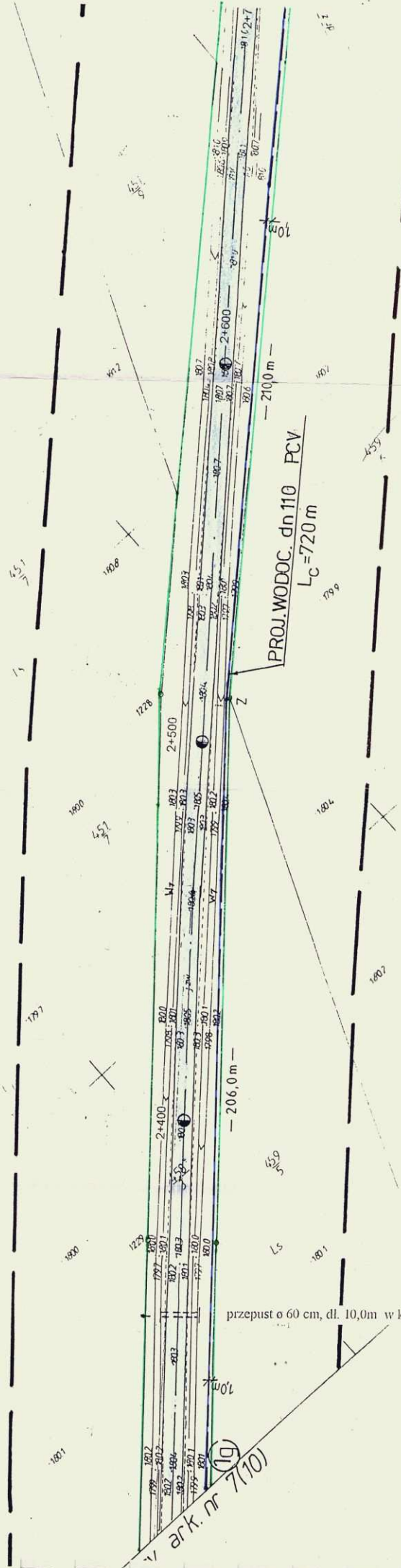
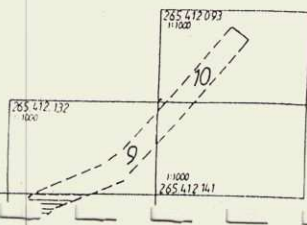
dzono w terenie
zasadniczej/
o/* przyjęto do
i nr 2958-137/2005
OWYCH

legają wytyczeniu i
wania prac geodezyjnych.

a Powiatowy

man Kopaciuk

osnowę pomiarową



LEGENDA:

	projektowana nawierzchnia bitumiczna
	linia wodociągowa (projekt.)
	linia energetyczna
	linia telekomunikacyjna
	pas drogowy

Obiekt	Budowa przepustów w ciągu drogi gminnej Adamowo - Wilanowo od dr. woj. Nr 640 Sieniatyczne - Adamowo - g. państwa w km rob. 0+000 - 4+235				
	Projekt zagospodarowania terenu				
Stadium	Nr uprawnień		U/AN.7342-108/94I.om.33.86		
	Inicjator i nazwisko		Miroslaw Lamiewski		
Projektował:	Podpis		Data		
	Nr rys.		Skala		
		1:1000		14	

przepust o 60 cm, dl. 10,0m w km rob. 2+350

ark. nr 7(10)

