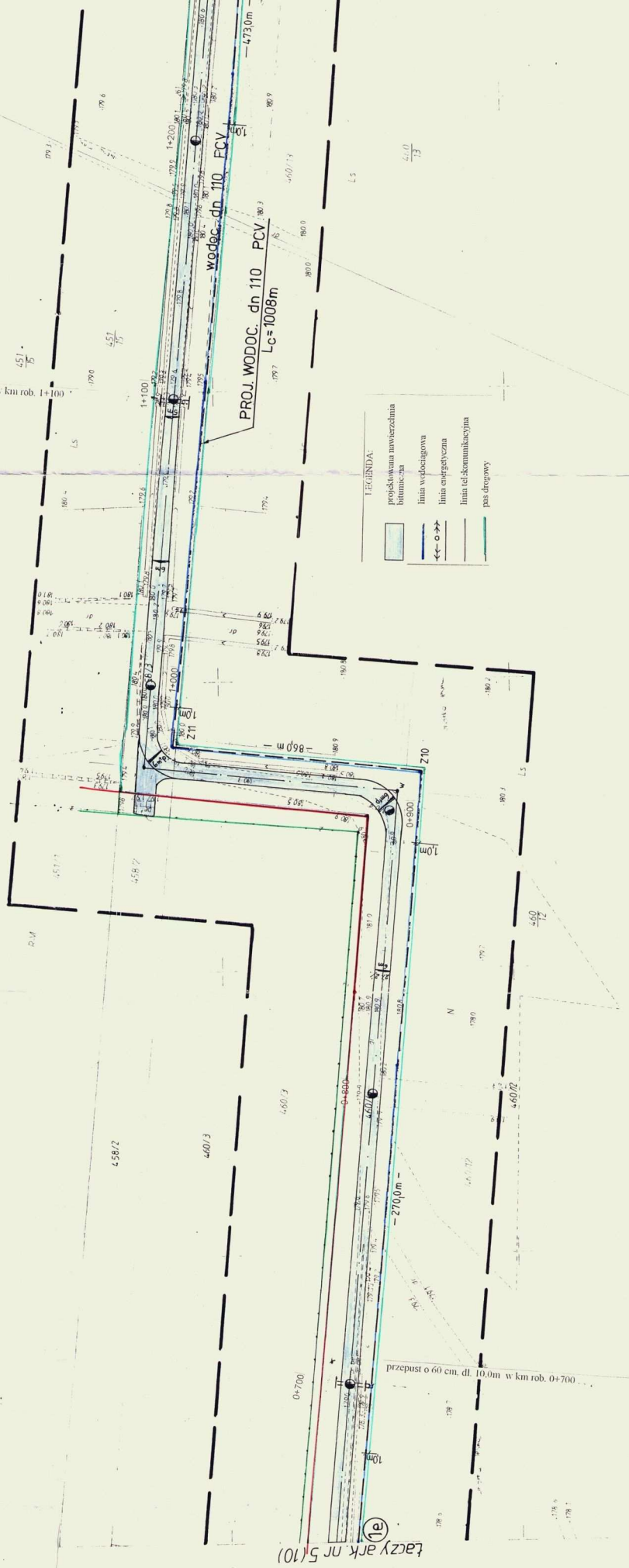




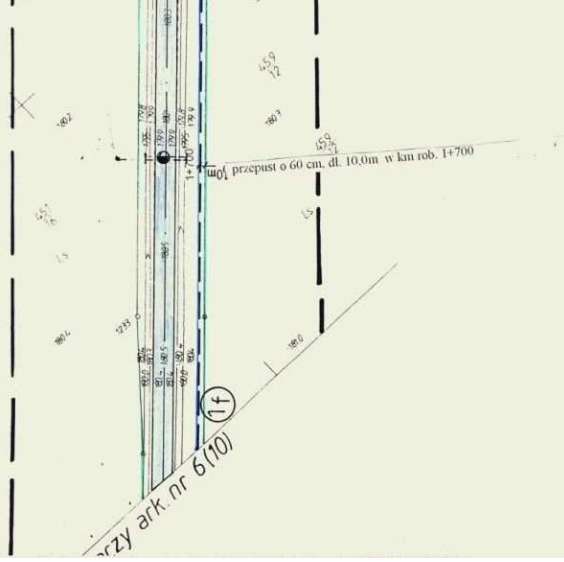
# PROJEKT ZAGOSPODAROWANIA SKALA 1:1000

przełup o 60 cm, dl. 10,0m w km rob. 1+100



Łaczy ark. nr 5(10)







ARKUSZ WTÓRNIKA NR 8 ( 10 )

Skala 1:1000

Obiekt: w. Adamowo-Wilanowo-Zastawa- trasa dz.nr 13

gm. Mielnik

województwo: podlaskie

Sekeja mapy zasadniczej 265 412 133,134

L.ks robot. 57 / 2005

Mapa aktualna na dzien 10.05.2005 r

Wykonawca  
P.U.G. PRYZMAT s.c  
ul. Ukońska 9 / 22  
15-836 Białystok

POWIATOWY OSRODEK DOKUMENTACJI  
GEODEZYJNEJ I KARTOGRAFICZNEJ W SIEMIATYCZACH

W obszarze oznaczonym linią ----- potwierdzono w terenie aktualność treści mapy zasadniczej\* / dokonano aktualizacji treści mapy zasadniczej\*  
Dokumenty potwierdzające aktualność mapy\* / z pomiaru uzupełniającego\* przyjęto do zasobu powiatowego w dniu 03.04.2005 r i zaawidencjonowano pod nr 2958-137/2005  
**NINIEJSZA MAPA MOŻE SŁUżyć DO CEŁÓW PROJEKTOWYCH**

Projektowane obiekty budowlane wymagające pozwolenia na budowę podlegają **wytyczeniu i inwentaryzacji powykonawczej** przez jednostki uprawnione do wykonywania prac geodezyjnych.

Kierownik roboty

Sławomir Dziurawski

upr. nr 11946

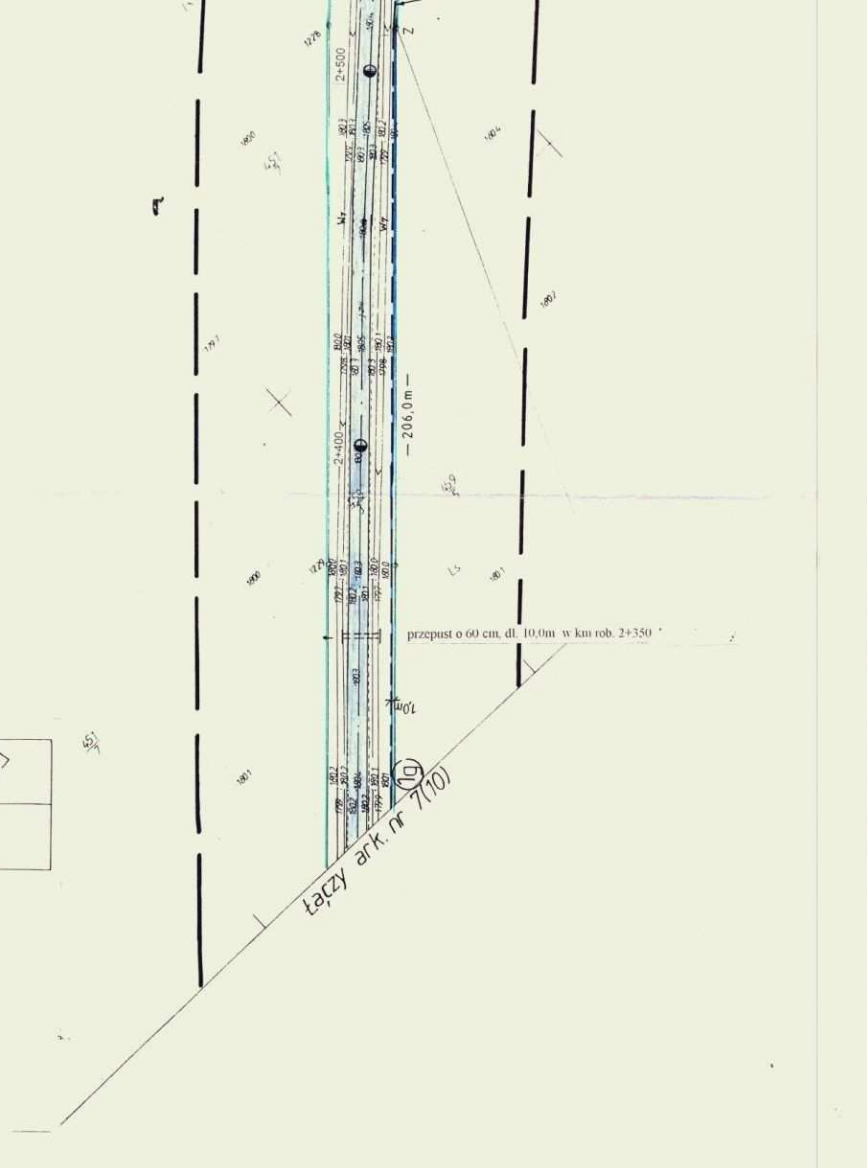
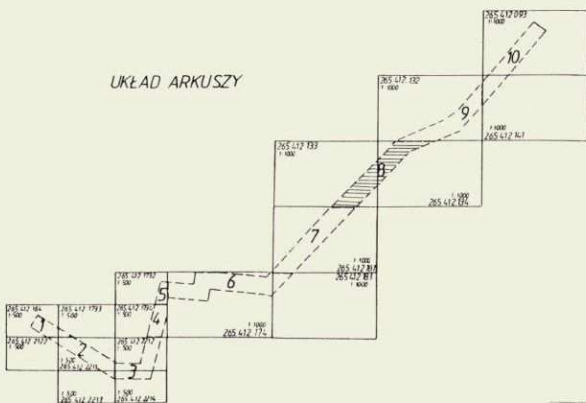
\* niepotrzebne skreślić

Geodeta Powiatowy

mgr. inż. Roman Łopaciuk

Na opracowaniach **bezwzględnie** wykazywać ośnowę pomiarową

UKŁAD ARKUSZY



**ARKUSZ WTÓRNIKA NR 9 ( 10 )**

Skala 1:1000

Obiekt: w. Adamowo Wilanowo-Zastawa- trasa dz.nr 13

gm. Mielnik

województwo: podlaskie

Sekcja mapy zasadniczej 265 412 132,141  
1 ks robot 57 2005  
Mapa aktualna na dzień 10 05 2005 r

Wykonawca  
P.U.G. PRYZMAT s.c  
ul. Ukośna 9 / 22  
15-836 Białystok

POWIATOWY OSRODEK DOKUMENTACJI  
GEODEZYJNEJ I KARTOGRAFICZNEJ W SIEMIATYCZACH

W obszarze oznaczonym linią potwierdzono w terenie  
aktualność treści mapy zasadniczej\* dokonano aktualizacji treści mapy zasadniczej\*  
Dokumenty potwierdzające aktualność mapy\* z pomiaru uzupełniającego\* przyjęto do  
zasobu powiatowego w dniu 03.06.2005 r. i zarejestrowano pod nr 2958-137/2005  
**NINIEJSZA MAPA MOŻE SŁUżyć DO CEŁÓW PROJEKTOWYCH**

Projektowane obiekty budowlane wymagające pozwolenia na budowę podlegają wytyczeniu i  
inventaryzacji i powykonawczej przez jednostki uprawnione do wykonywania prac geodezyjnych

Kierownik robót  
Sławomir Ojzewski

Geodeta Powiatowy

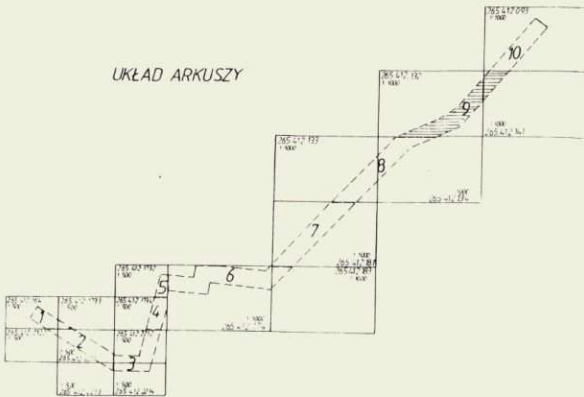
mgn. inż. Roman Topaciuk

upr. nr 11946

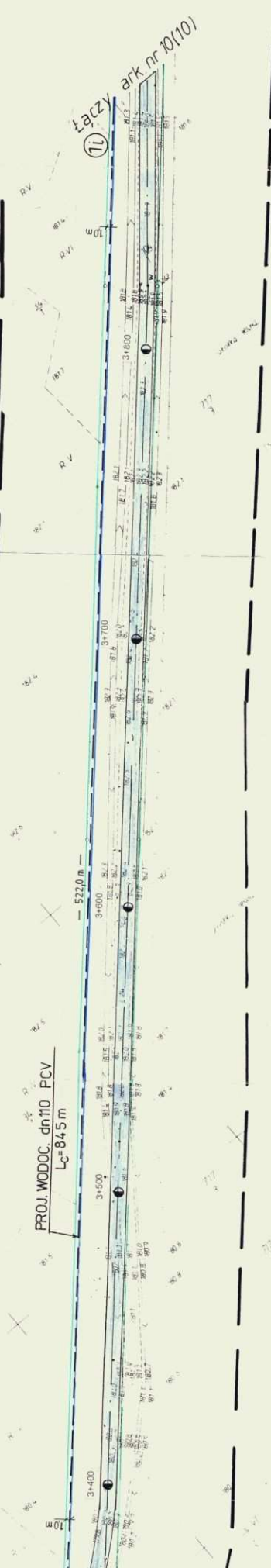
\* mapy zielone skresline

Na opracowaniach bezwzględnie wykazywać ośnowę pomiarową

UKŁAD ARKUSZY



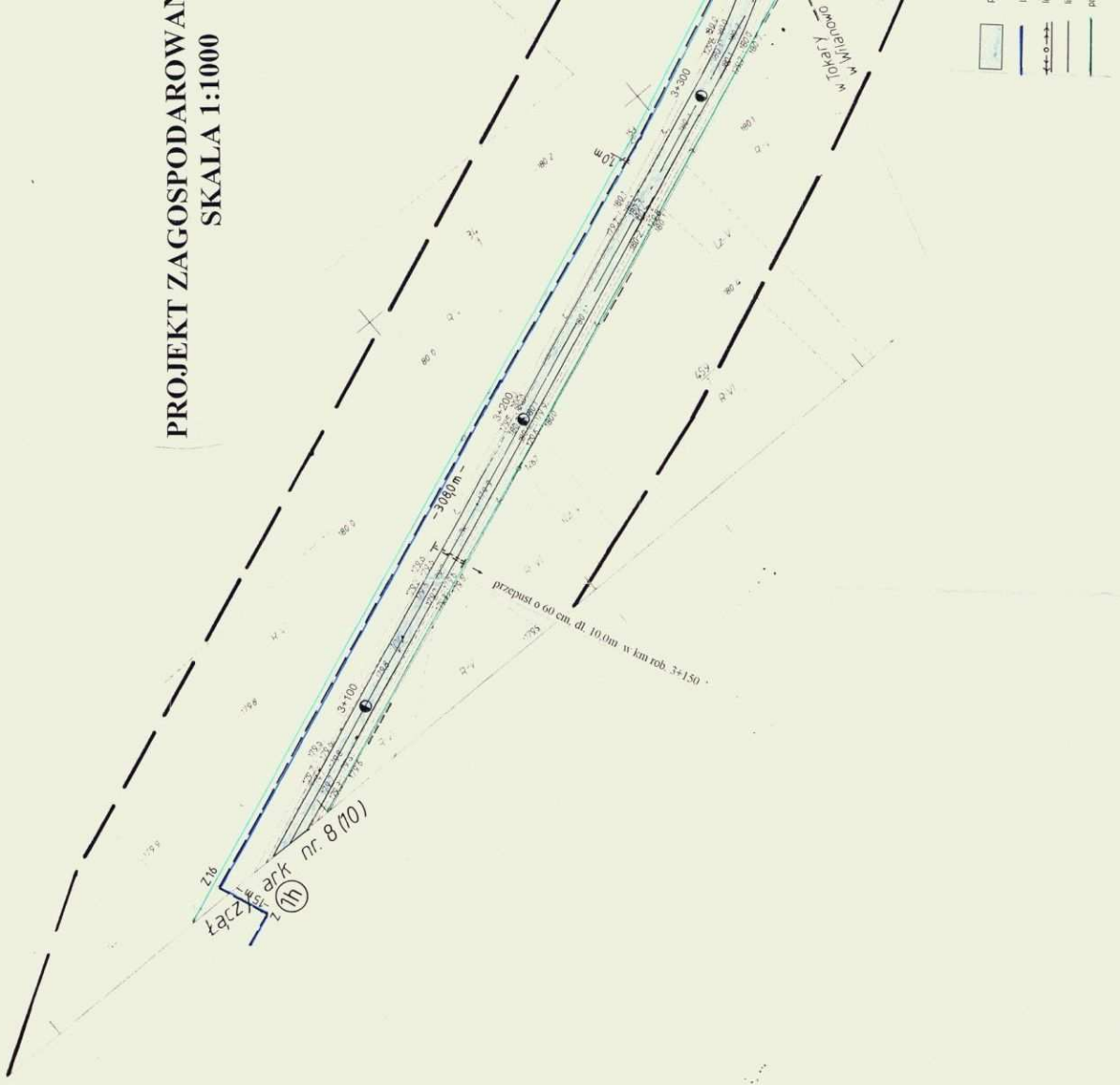
WIDOK TERENU



Opis	PROJEKTOWANIE I NADZÓR BUDOWY DROGI I MOSTÓW			
Stadium	Zaproszenie do robót budowlanych - Wilanowo Zaproszenie do robót budowlanych - Wilanowo ul. Parkowa 2a tel. (080) 2771064 NIP 722-11-07-04 - REG. 43102079			
Projektował	Linia i inwentaryzacja	Str. 10	Skala	Nr rys.
	Mirosław Łunawski	1:1000	1:1000	10

LEGENDA:  
opisana linia  
na wodociąg (proj. 44-1)  
na energię  
na komunikację  
i dopływy

PROJEKT ZAGOSPODAROWANIA  
SKALA 1:1000



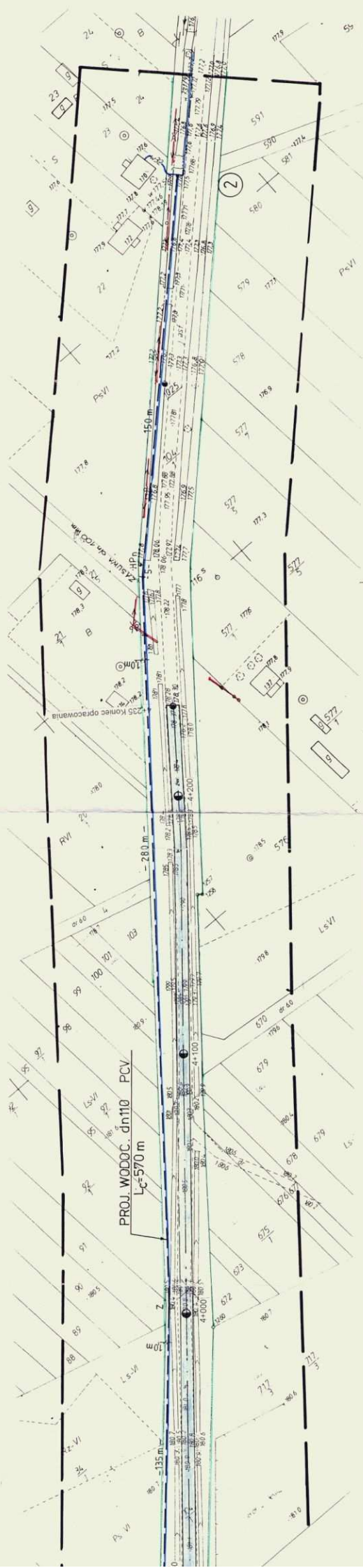
łącznik nr. 8 (70)

przełaz o 60 cm, dl. 10,0m w km rob. 3+150

OWOBYTKI W  
KULIĘTY W



**PROJEKT ZAGOSPODAROWANIA TERENU  
SKALA 1:1000**



**ARKUSZ WTÓRNIKA NR 10 ( 10 )**

Skala 1:1000

Objekt: w.Adamowo-Wilanowo-Zastawa- trasa dz.nr 13

gm. Mielnik  
województwo: podlaskie

Sekcja mapy zasadniczej: 265 412 093  
L.k.s robót: 57 / 2005  
Mapa aktualna na dzień: 10.05.2005 r.

Wykonawca  
P.U.G. PRYZMAT s.c  
ul. Ukośna 9 / 22  
15-836 Białystok

**POWIATOWY OŚRODEK DOKUMENTACJI  
GEODEZYJNEJ I KARTOGRAFICZNEJ W SIEMIATYCZACH**

W obszarze oznaczonym linią potwierdzono w terenie aktualność treści mapy zasadniczej\* / dokonano aktualizacji treści mapy zasadniczej\*  
Dokumenty potwierdzające aktualność mapy\*\* / z pomiaru uzupełniającego\* przyjęto do zasobu powiatowego w dniu 09.06.2005 r. z zaawidencjonowano pod nr 2950-137/2005  
**NINIEJSZA MAPA MOŻE SŁUżyć DO CEŁÓW PROJEKTOWYCH**

Projektowane obiekty budowlane wymagające pozwolenia na budowę podlegają **wytyczeniu i inwentaryzacji powykonawczej** przez jednostki uprawnione do wykonywania prac geodezyjnych

Kierownik robót

Sławomir Chłaczki

upr. nr 11946

\* niepotrzebne skreślić

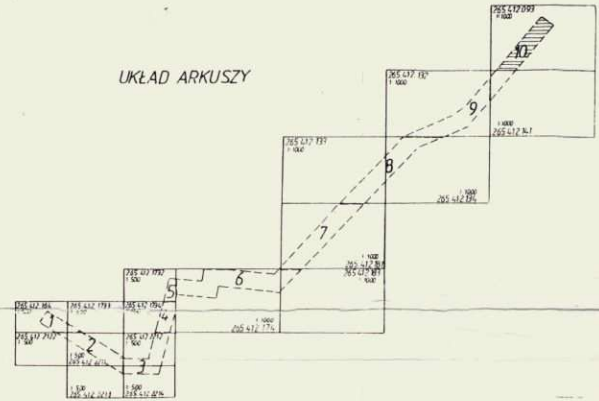
Geodeta Powiatowy

mgr inż. Roman Łopaciuk

Na opracowaniach **bez względu** wykazywać ośnowę pomiarową

Objekt	Przebudowa drogi gminnej Adamowo-Wilanowo	Podpis	Data	Skala	Nr rys.	lb
Stadium	Projekt zagospodarowania terenu	Nr uprawnień	14.05.2005	1:1000		
Projektant	linia i nazwisko Miroslaw Janowski	UAW-7342-1033/Jan.31.306				

**UKŁAD ARKUSZY**



**LEGENDA:**

- projektowana zawieszona linia
- linia wodociągowa (projekt)
- linia energetyczna
- linia telefoniczna
- para drogowy



łączy ark. nr 9(10)