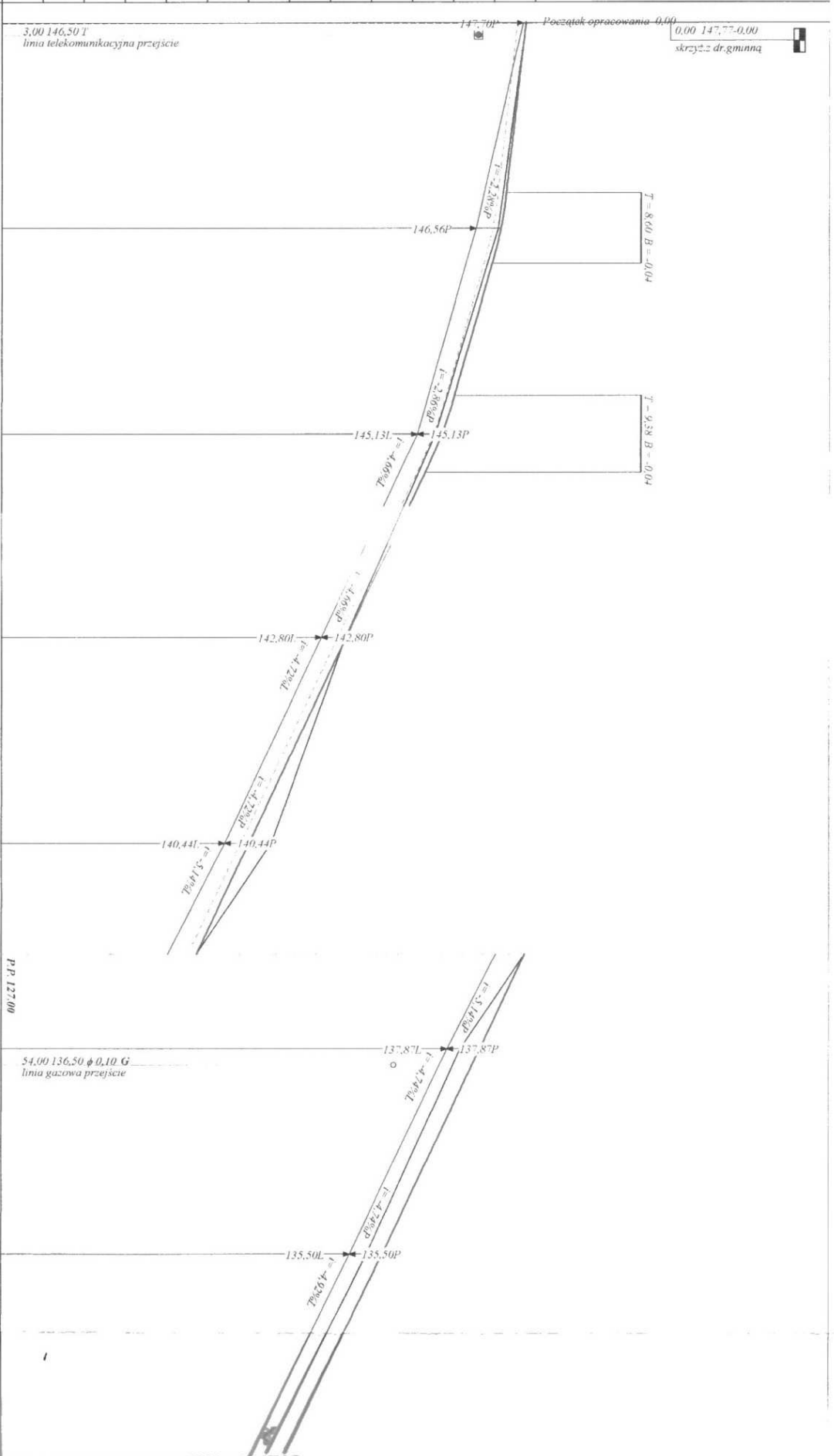

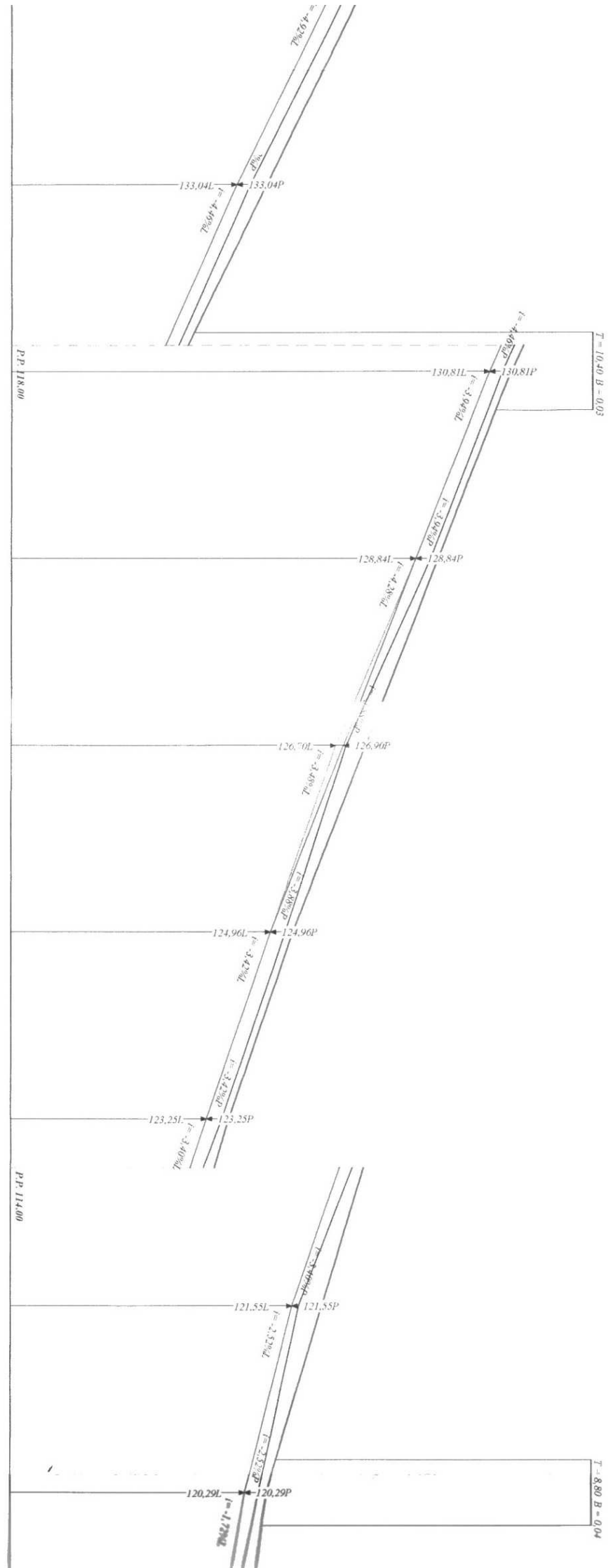



Obiekt:
 Uproszczony projekt modernizacji drogi dojazdowej do gruntów rolnych na terenie wsi Mielnik położonej na działkach nr 5068 i 53

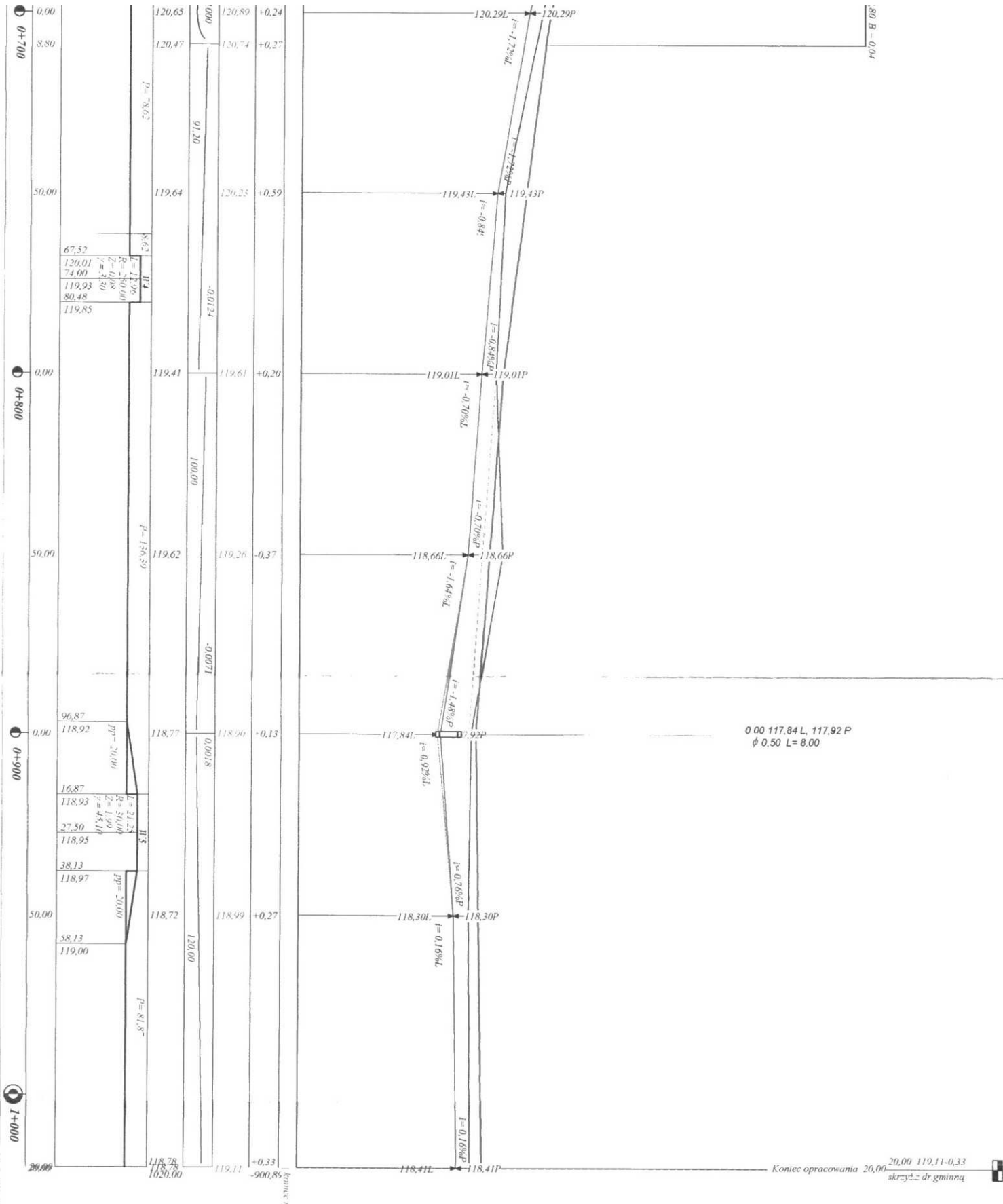
PIKIETIŻ	ODLEGŁOŚCI (m)	PROSTE I ŁUKI POZIOME	RZĘDNE TERENU (Z0)	SPADKI I ŁUKI PIONOWE	RZĘDNE NIWELIETY (Z1)	RÓŻNICE RZĘDNYCH (Zn-Z0)	RODZAJ NAPIĘTTRZCHNI
0,00			147,77		147,77	-0,00	noworzeczna gruntowa
41,40			147,22		147,30	+0,08	
50,00			147,10		147,16	+0,06	
58,60			146,84		146,95	+0,12	
90,63			145,86		146,04	+0,18	
0,00			145,57		145,73	-0,16	
9,36			145,16		145,33	-0,16	
50,00			143,39		143,40	+0,01	
0,00			141,58		141,04	-0,55	
50,00			138,19		138,67	+0,48	
0,00			135,91		136,30	+0,39	
50,00			133,40		133,84	+0,44	





T = 10.40 B = 0.03

T = 8.80 B = 0.04



Wykonawca	Projektowanie i Nadzór Budowy Dróg i Mostów-Z. Radziszewski, ul. Parkowa 2A, 18-230 Ciecchanowiec, tel. 086 2771064		
Inwestor	Gmina Mielnik	Umowa	
Obiekt	Uproszczony projekt modernizacji drogi dojazdowej do gruntów rolnych na terenie wsi Mielnik położonej na działkach nr 5068 i 6953		
Nazwa rysunku	Przekrój podłużny w km rob. 0+000 - 1+020		Rysunek nr 2
Opracował			Załączników brak
Projektował	Mirosław Łumiewski	UAN.7342-108/94Łom33/86	Skala 1:100:1000
Sprawił			Data 28.01.2008 r.