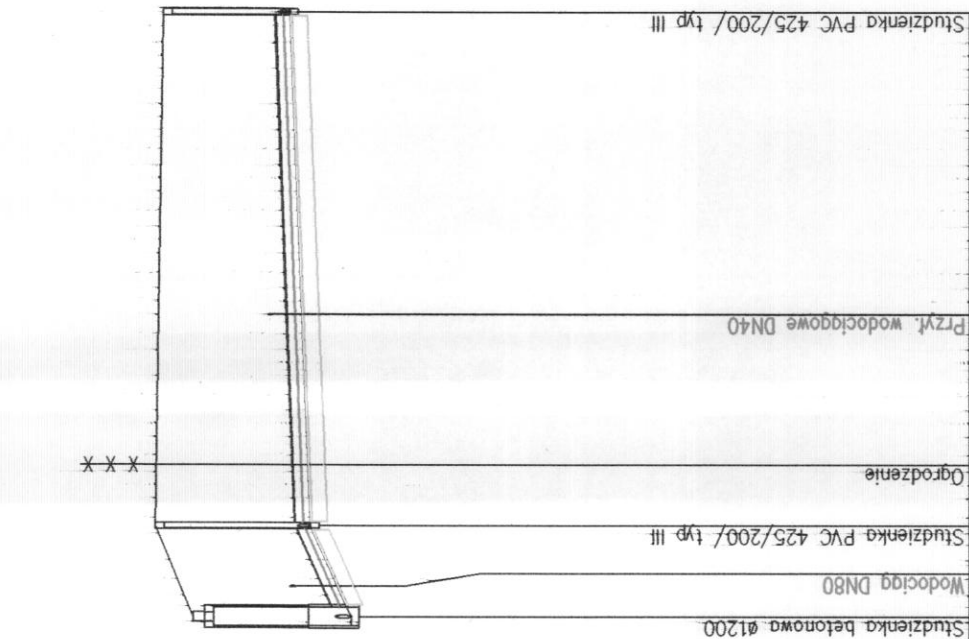
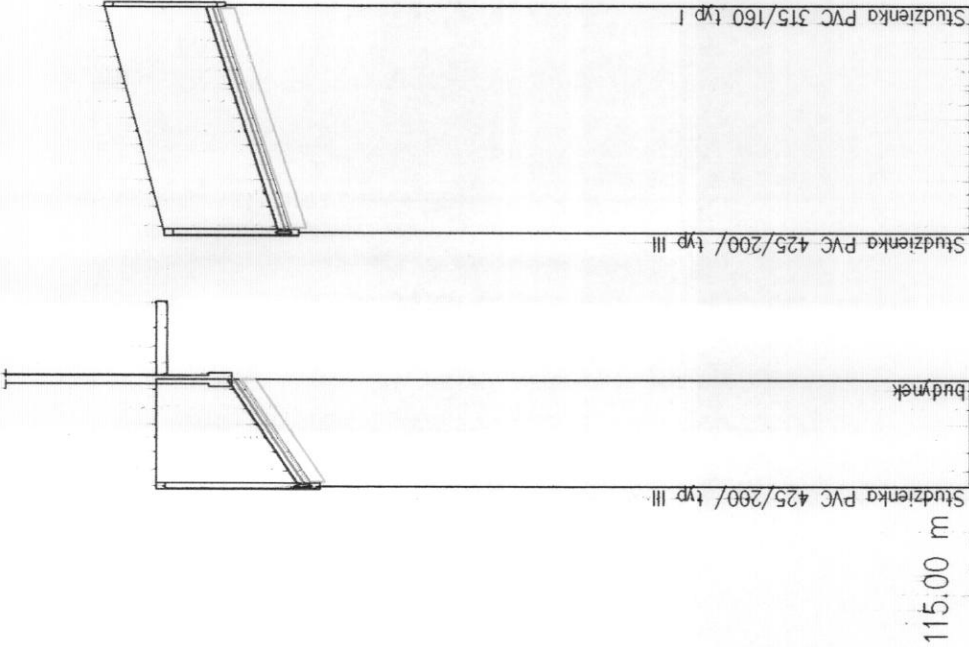


POZIOM PORÓWNAWCZY 115,00 m n.p.m.

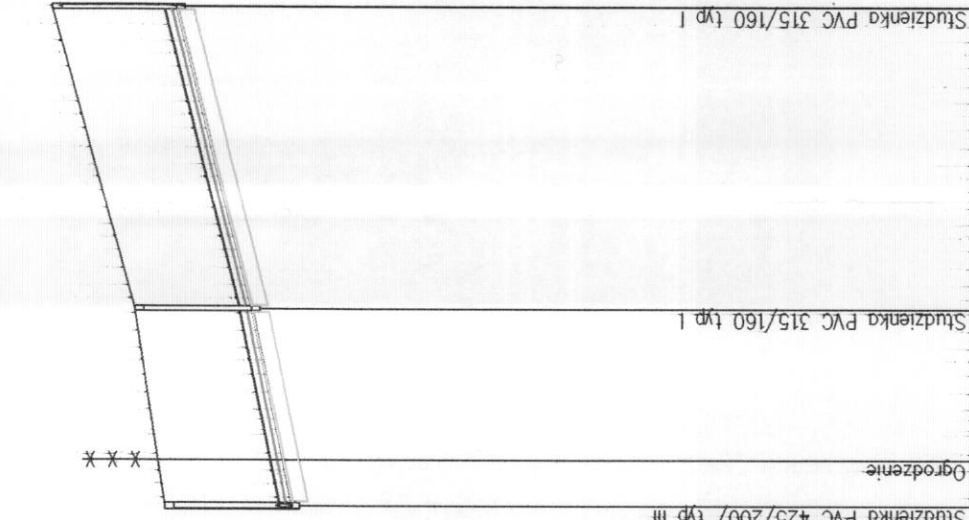
RZĘDNA TERENU ISTN.	
RZĘDNA DNA KANAŁU	
ZAGŁĘBIENIE DNA KANAŁU	
SPADKI, DŁUGOŚCI	
ŚREDNICA, MATERIAŁ	
ODLEGŁOŚCI	
HEKTOMETRY	



2.10	123.20	125.30	2.06	123.74	125.80	1.69	124.01	125.70	Studzienka PVC 425/200/ typ III	0.00	40.00	S516
90%	6.00	8%	34.00m	DN200 PVC L=40.00m	15.00	15.00	DN160 PVC	15.00	15.00	0.00	7.00	S515
137.1%	7.00m	7.00m	1.10	124.70	125.80	1.69	124.01	125.70	Studzienka PVC 425/200/ typ III	0.00	7.00	B



2.06	123.74	125.80	1.10	124.70	125.80	1.69	124.01	125.70	Studzienka PVC 425/200/ typ III	0.00	15.00	S516
65%	15.00m	15.00m	1.50	125.00	126.50	1.65	125.55	127.20	Studzienka PVC 315/160 typ I	0.00	13.00	S516P1
41%	13.00m	13.00m	1.55	124.55	126.10	1.65	125.55	127.20	Studzienka PVC 315/160 typ I	0.00	13.00	S516P2



1.65	125.55	127.20	1.55	124.55	126.10	1.65	125.55	127.20	Studzienka PVC 315/160 typ I	0.00	20.00	S516P3
41%	13.00m	13.00m	1.55	124.55	126.10	1.65	125.55	127.20	Studzienka PVC 315/160 typ I	0.00	20.00	S516P3
50%	20.00m	20.00m	1.65	125.55	127.20	1.65	125.55	127.20	Studzienka PVC 315/160 typ I	0.00	20.00	S516P3

Projektant nie bierze odpowiedzialności za uzbrojenie podziemne nie wykazane na mapach zasadniczych.

Prawa autorskie zastrzeżone. Kopiowanie bez zgody autora zastrzeżone.

PHU "Czyste Środowisko" Wojciech Nowak 08-110 Sielce ul. Budowlana 3c, tel. fax (025) 644-04-47				INWESTOR Urząd Gminy Mielnik ul. Piaskowa 38 17-307 Mielnik	
OBIEKT	Sieć kanalizacji sanitarnej z przyłączami			BRANŻA	
LOKALIZACJA	Miejscowość Mielnik Gmina Mielnik Starostwo Steniatyckie woj. podlaskie			Instalacje i sieci sanitarne	
STADIUM P.B.	TREŚĆ Profil kanalizacji sanitarnej z przyłączami S401 - S516			NR RYS. 74	
PROJEKTANT	mgr inż. Kazimierz Gałęcka			SKALA 1:500/100	
OPRACOWAŁ	mgr inż. Marcin Sienicki mgr inż. Martyna Saganowska			DATA 06.2006r	