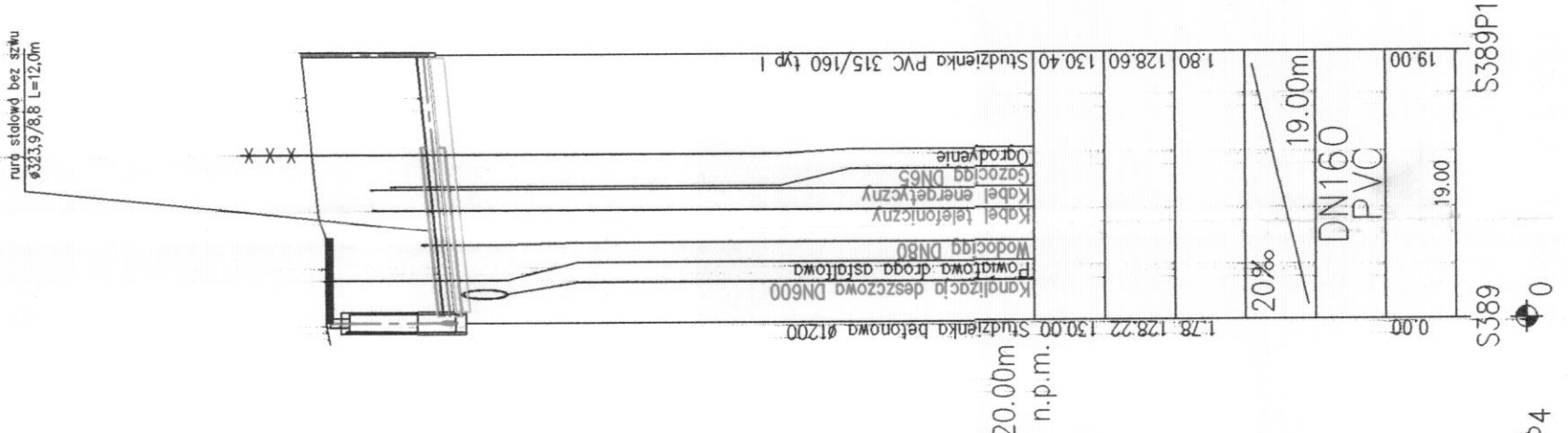

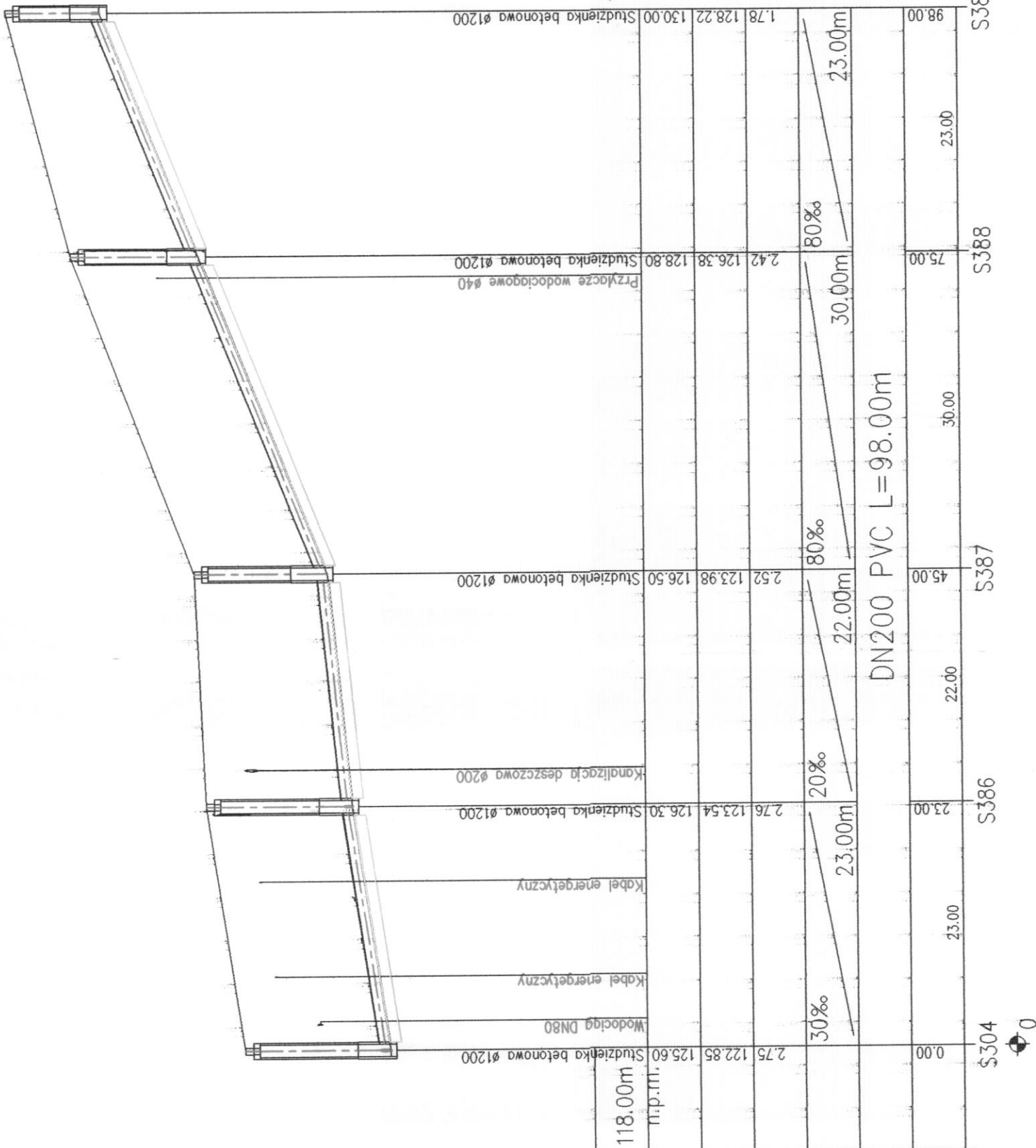


POZIOM. PORÓWNAWCZY	
RZĘDNA TERENU ISTN.	118.00m n.p.m.
RZĘDNA DŃA KANAŁU	
ZAGŁĘBIENIE DŃA KANAŁU	
SPADKI, DŁUGOŚCI	
ŚREDNICA, MATERIAŁ	
ODLEGŁOŚCI	
HEKTOMETRY	
www.gis-geo.com.pl, Generacja rysunków 7.3	



PHU "Czyste Środowisko" Wojciech Nowak 08-110 Stępie ul. Budowlana 3c, tel. fax (025) 644-40-47		INWESTOR	Urząd Gminy Miełnik ul. Piaskowa 38 17-307 Miełnik
OBIEKT	Sieć kanalizacji sanitarnej z przyłączami	LOKALIZACJA	Miejscowość Miełnik Gmina Miełnik Starekto Sieniatycze woj. podlaskie
STADIUM	TREŚĆ	BRANŻA	Inżynieria i sieci szkieletowe
P.B.	Profile kanalizacji sanitarnej z przyłączami S304 - S389,	NR RYS.	60
PROJEKTANT	mgr inż. Kazimierz Gajda	SKALA	1:500/100
OPRACOWAŁ	mgr inż. Marek Sienicki	DATA	06.2006r

Prawa autorskie zastrzeżone. Kopiowanie bez zgody autora zastrzeżone.

Projektant nie bierze odpowiedzialności za uzbrojenie podziemne nie wykazane na mapach zasadniczych.