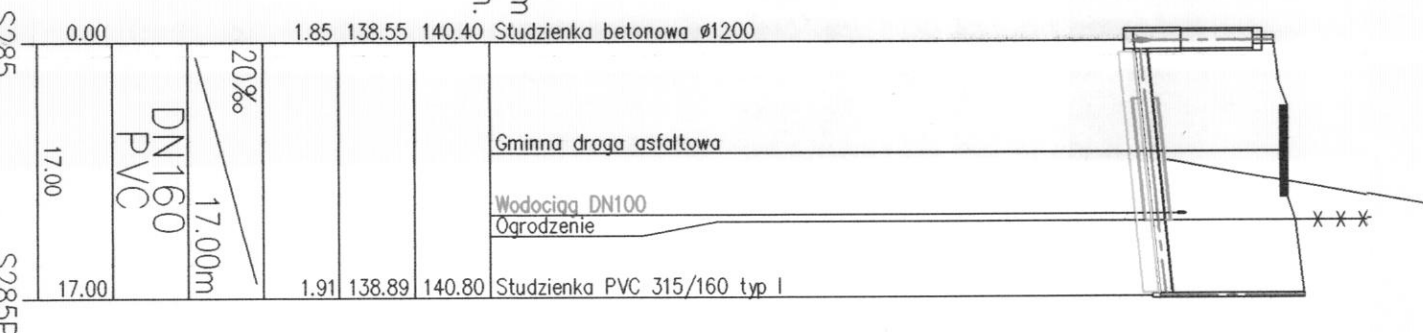

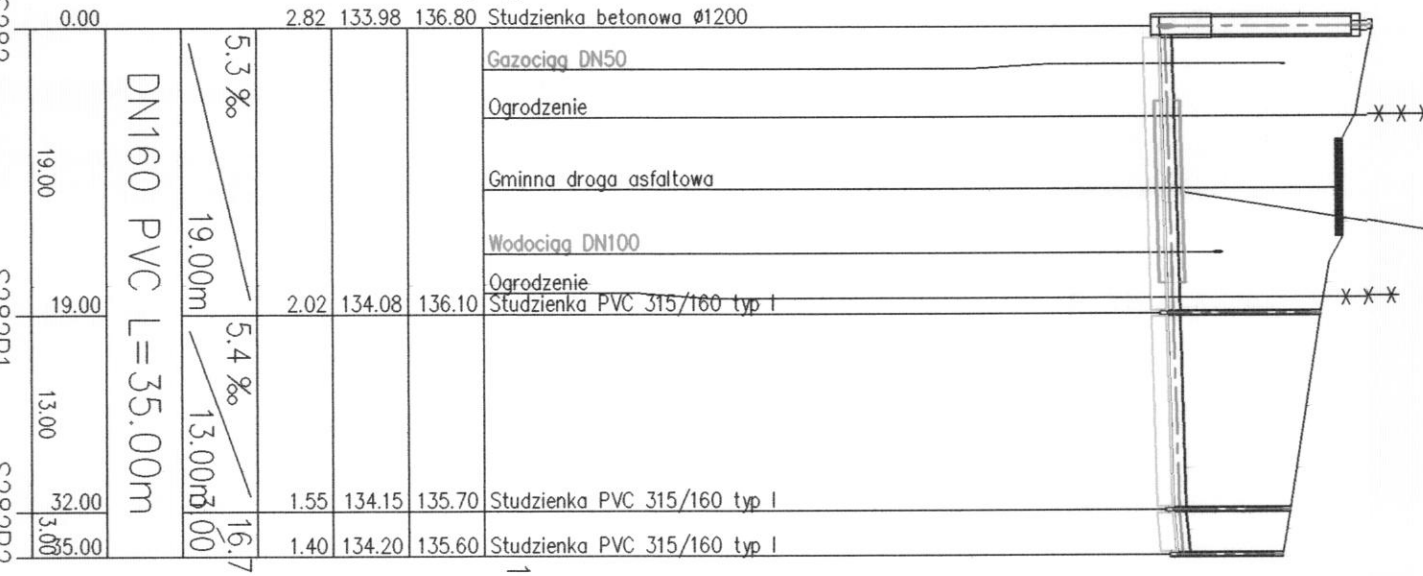
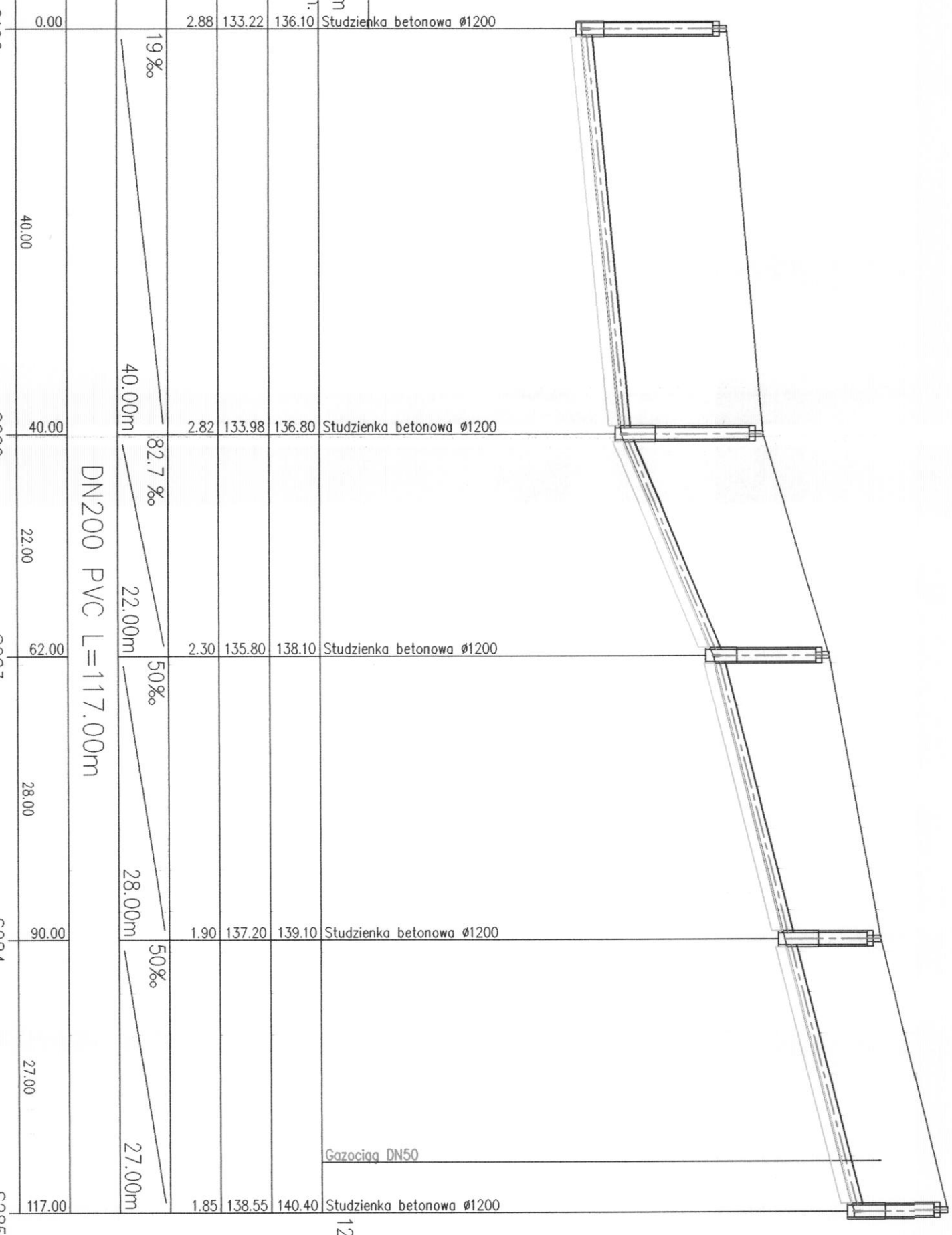


POZIOM PORÓWNAWCZY	
RZĘDNA TERENU ISTN.	128.00m
RZĘDNA DNA KANAŁU	n.p.m.
ZAGŁĘBIENIE DNA KANAŁU	136.10
SPADKI, DŁUGOŚCI	2.88 133.22
ŚREDNICA, MATERIAŁ	19‰
ODLEGŁOŚCI	40.00m
HEKTOMETRY	0.00



PHU "Czyste Środowisko" Wojciech Nowak	
08-110 Stalica ul. Budowlana 3c, tel. fax (025) 644-40-47	
OBIEKT	Stacja kanalizacyjna sanitarna z przyłączami
LOKALIZACJA	Miejscowość Mielnik Gmina Mielnik
STADIUM	Stanowisko Schematyczny woj. podział
P.B.	TREŚĆ
PROJEKTANT	mgr inż. Katarzyna Gajda
OPRACOWAL	mgr inż. Marianna Sękowski
INWESTOR	
Urząd Gminy Mielnik	
17-307 Mielnik	
BRANŻA	
Instalacje i sieci sanitarne	
NR RYS.	
54	
SKALA	
1:300/100	
DATA	
06.2006	

Projektant nie bierze odpowiedzialności za użyczenie podziemne nie wykazane na mapach zasadniczych.
Praca autorskie zastrzeżone. Kopiowanie bez zgody autora zastrzeżone.