

**UCHWAŁA NR XIII/79/16  
RADY GMINY MIELNIK**

z dnia 15 marca 2016 r.

**o zmianie uchwały w sprawie przystąpienia do sporządzenia zmiany Studium uwarunkowań i kierunków zagospodarowania przestrzennego gminy Mielnik pod lokalizację ropociągu przesyłowego**

Na podstawie art. 18 ust. 2 pkt 5 ustawy z dnia 8 marca 1990 r. o samorządzie gminnym (t.j. Dz. U. z 2015 r. poz. 1515, poz. 1890) i art. 9 ust. 1 w związku z art. 27 ustawy z dnia 27 marca 2003 r. o planowaniu i zagospodarowaniu przestrzennym (t.j. Dz. U. z 2015 r. poz. 199, poz. 443, poz. 774, poz. 1265, poz. 1434, poz. 1713, poz. 1777, poz. 1830, poz. 1890) uchwała się, co następuje:

**§ 1.** Zmienia się załącznik do uchwały Nr IX/50/15 Rady Gminy Mielnik z dnia 29 września 2015 r. w sprawie przystąpienia do sporządzenia zmiany Studium uwarunkowań i kierunków zagospodarowania przestrzennego gminy Mielnik pod lokalizację ropociągu przesyłowego, który otrzymuje brzmienie zgodne z załącznikiem do niniejszej uchwały.

**§ 2.** Wykonanie uchwały powierza się Wójtowi Gminy Mielnik.




**§ 3.** Uchwała wchodzi w życie z dniem podjęcia.

Wiceprzewodniczący Rady  
Gminy

**Mateusz Bukrewicz**

Załącznik do Uchwały Nr XIII/79/16  
Rady Gminy Mielnik  
z dnia 15 marca 2016 r.

OZNACZENIA:

-  granice administracyjne gminy
-  granice obszaru objętego uchwałą o przystąpieniu do sporządzania zmiany Studium
-  planowany przebieg ropociągu

## Uzasadnienie

W dniu 29 września 2015 r. Rada Gminy Mielnik podjęła uchwałę Nr IX/50/15 w sprawie przystąpienia do sporządzenia zmiany Studium uwarunkowań i kierunków zagospodarowania przestrzennego gminy Mielnik pod lokalizację ropociągu przesyłowego. Integralną częścią przedmiotowej uchwały był załącznik graficzny.

W dniu 20 października 2015 r. zgodnie z wymogami procedury planistycznej określonymi w art. 11 pkt 1 ustawy z dnia 27 marca 2003 r. o planowaniu i zagospodarowaniu przestrzennym Wójt Gminy w ogłoszeniu i obwieszczeniu zawiadomił o podjęciu przedmiotowej uchwały oraz o możliwości składania wniosków do zmiany studium oraz stosownie do art. 39 w związku z art. 46 pkt 1 ustawy z dnia 3 października 2008 r. o udostępnianiu informacji o środowisku i jego ochronie, udziale społeczeństwa w ochronie środowiska oraz o ocenach oddziaływania na środowisko (t.j. Dz. U. z 2013 r. poz. 1235 z późn. zm.) o przystąpieniu do sporządzenia strategicznej oceny oddziaływania na środowisko do projektu zmiany studium gminy Mielnik wraz z możliwością składania wniosków do oceny oddziaływania.

Do zakończenia wskazanego w obwieszczeniu i ogłoszeniu terminu składania wniosków wpłynęły podania dotyczące granic obszaru objętego zmianą Studium. Po przeanalizowaniu wniosków stwierdzono, iż możliwa jest częściowa korekta przebiegu granic, stąd też konieczna jest zmiana załącznika graficznego do przedmiotowej uchwały.

Zaproponowana zmiana załącznika odzwierciedla korektę przebiegu granic.

Po przyjęciu przez Radę Gminy Mielnik uchwały o zmianie uchwały Nr IX/50/15 z dnia 29 września 2015 r. w sprawie przystąpienia do sporządzenia zmiany Studium uwarunkowań i kierunków zagospodarowania przestrzennego gminy Mielnik pod lokalizację ropociągu przesyłowego w zakresie załącznika graficznego zostaną kolejno wypełnione zadania określone w art. 11 ustawy o planowaniu i zagospodarowaniu przestrzennym.

Pozostałe ustalenia dotyczące studium pozostają jak w uchwale nr IX/50/15 Rady Gminy Mielnik z dnia 29 września 2015 r. w sprawie przystąpienia do sporządzenia zmiany Studium uwarunkowań i kierunków zagospodarowania przestrzennego gminy Mielnik pod lokalizację ropociągu przesyłowego.

W związku z powyższym, uznaje się za zasadne przystąpienie do sporządzenia zmiany studium w obszarze określonym na załączniku graficznym do uchwały.