


**WG-IV.7532.371.2014.LC(3)**



## **DECYZJA**

Na podstawie art. 18 ust. 1 oraz art. 17a ust. 3 ustawy z dnia 10 maja 1990 r. – Przepisy wprowadzające ustawę o samorządzie terytorialnym i ustawę o pracownikach samorządowych (Dz. U. nr 32, poz. 191 z późn. zm.) w związku z art. 5 ust. 1 tej ustawy –

### **s t w i e r d z a m, że:**

Gmina Mielnik nabyła z mocy prawa, nieodpłatnie, własność nieruchomości oznaczonej w ewidencji gruntów **Nr geod.:**

**498 o powierzchni 0,0600 ha,**  
**499 o powierzchni 0,0300 ha,**  
**512 o powierzchni 0,1400 ha,**  
**530 o powierzchni 0,0700 ha,**  
**534 o powierzchni 0,0700 ha,**  
**541 o powierzchni 0,0400 ha,**  
**551 o powierzchni 1,3900 ha,**  
**573 o powierzchni 0,4000 ha,**  
**575 o powierzchni 1,1400 ha,**  
**578 o powierzchni 0,0200 ha,**  
**598 o powierzchni 0,0300 ha,**  
**601 o powierzchni 0,0800 ha,**  
**618 o powierzchni 0,3100 ha,**  
**635 o powierzchni 0,3000 ha,**  
**650 o powierzchni 0,2900 ha,**  
**1489 o powierzchni 0,0200 ha,**

położonej w obrębie Sutno, Gmina Mielnik, pozostającej własnością Skarbu Państwa, opisanej w karcie inwentaryzacyjnej nieruchomości Nr 572, stanowiącej integralną część niniejszej decyzji.

## **UZASADNIENIE**

Sporządzony spis inwentaryzacyjny mienia ogólnonarodowego (państwowego) obejmujący przedmiotową nieruchomość, opisaną w załączonej karcie inwentaryzacyjnej nieruchomości, był wyłożony do publicznego wglądu od dnia 12.03.2014 r. na okres 30 dni.

O wyłożeniu spisu inwentaryzacyjnego do publicznego wglądu i możliwości zgłoszenia zastrzeżeń do komisji inwentaryzacyjnej zainteresowane jednostki i osoby zostały powiadomione w sposób zwyczajowo przyjęty.

**Zastrzeżeń nie zgłoszono.**

Prawomocna decyzja o stwierdzeniu nabycia własności stanowi podstawę do wpisu w księdze wieczystej.

*Od niniejszej decyzji przysługuje stronom odwołanie do Krajowej Komisji Uwłaszczeniowej, które można złożyć za pośrednictwem Wojewody Podlaskiego w ciągu 14-tu dni od dnia otrzymania decyzji.*

Z up. WOJEWODY PODLASKIEGO

Sławomir Ignatowicz  
Kierownik Oddziału w Wydziale Geodezji i Rolnictwa

Otrzymują:

1. Wójt Gminy Mielnik ( 3 egz.)
2. Starosta Siemiatycki
3. a/a

Województwo podlaskie  
Wojewoda podlaski

data 20.11.2014




1 podlega wykonywaniu

Wielystok, dnia 27.11.2014

Inspektor Wojewódzki

Cz  
Łukasz Czulowski

## Obrečb evidencyjny Sutno

Komisja Inwentaryzacyjna	
nazwisko i imię	podpis
Urszula Gniadek	
Katarzyna Bajena	
Dariusz Romaniuk	

# KARTA inventaryzacyjna nieruchomości

Oznaczenie nieruchomości:		
według księgi wieczystej		-
Oznaczenie dokumentów, na mocy których Skarb Państwa stał się właścicielem		-
Pokozenie	<div> <div>miejsowość</div> <div>ulica</div> <div>numer porządkowy</div> </div>	Sutno

[illegible]

[illegible]