



Program usuwania wyrobów zawierających azbest z terenu Gminy Mielnik na lata 2016-2032

Opracowany przez Zespół

**WGS84 Polska Sp. z o.o.
ul. Warszawska 14 lok.5
05-822 Milanówek**

www.wgs84.pl

Spis treści

1. Wstęp	3
1.1. Cel i zadania <i>Programu usuwania wyrobów zawierających azbest z terenu Gminy Mielnik</i>	4
1.2. Zgodność <i>Programu</i> z krajowymi i wojewódzkimi dokumentami programowymi	5
1.2.1. Program Oczyszczania Kraju z Azbestu na lata 2009-2032	5
1.2.2. Plan Gospodarki Odpadami dla Województwa Podlaskiego na lata 2012-2017	6
1.2.3. Program usuwania wyrobów zawierających azbest z terenu województwa podlaskiego	7
1.3. Azbest, właściwości i zastosowanie	8
1.4. Szkodliwy wpływ azbestu na zdrowie człowieka	10
2. Prawne aspekty użytkowania i usuwania wyrobów zawierających azbest	12
3. Inwentaryzacja wyrobów zawierających azbest na terenie Gminy Mielnik	19
3.1. Ogólna charakterystyka Gminy Mielnik	19
3.2. Metodyka przeprowadzenia inwentaryzacji	21
3.3. Analiza wyników inwentaryzacji wyrobów azbestowo-cementowych na terenie Gminy Mielnik	22
3.3.1. Płyty azbestowo-cementowe stanowiące pokrycia dachowe obiektów budowlanych	23
3.3.2. Płyty azbestowo-cementowe w elewacjach budynków	23
3.3.3. Rury i złącza azbestowo-cementowe w sieciach	23
3.3.4. Drogi utwardzone odpadami zawierającymi azbest	24
3.4. Rozmieszczenie przestrzenne płyt azbestowo-cementowych, stanowiących pokrycia dachów i elewacji obiektów budowlanych	24
3.5. Stan techniczny wyrobów zawierających azbest	27
3.6. Struktura własnościowa obiektów, w których wykorzystywane są wyroby azbestowe	28
3.7. Obiekty użyteczności publicznej	28
4. Analiza aktualnego stanu użytkowania wyrobów zawierających azbest	29
5. Postępowanie z wyrobami i odpadami zawierającymi azbest	34
5.1. Podnoszenie świadomości ekologicznej mieszkańców	34
5.2. Działania informacyjno-edukacyjne wśród mieszkańców Gminy Mielnik	34
5.3. Usuwanie wyrobów zawierających azbest	35
5.4. Unieszkodliwianie odpadów azbestowych	35
6. Harmonogram realizacji <i>Programu</i>	38
7. Koszty realizacji <i>Programu</i>	40
7.1. Akcje informacyjno-edukacyjne	40
7.2. Aktualizacja <i>Programu</i>	40
7.3. Koszty usunięcia i wymiany płyt azbestowo-cementowych z pokryć dachowych obiektów budowlanych	40
7.4. Koszty transportu i unieszkodliwienia wyrobów azbestowych składowanych na posesjach	42
7.5. Całkowite koszty realizacji <i>Programu</i>	42
8. Źródła finansowania realizacji <i>Programu</i>	43
8.1. Wojewódzki Fundusz Ochrony Środowiska i Gospodarki Wodnej w Białymstoku	43
8.2. Instrumenty oferowane przez BOŚ we współpracy z Wojewódzkim Funduszem Ochrony Środowiska i Gospodarki Wodnej w Białymstoku	44
8.3. Bank BGŻ BNP Paribas S.A.	45
8.4. Program Rozwoju Obszarów Wiejskich na lata 2014-2020	46
8.5. Struktura finansowania realizacji <i>Programu</i>	47
9. Monitoring procesu realizacji <i>Programu</i>	49
10. Podsumowanie	51
11. Wykorzystane akty prawne i materiały	53
12. Spis tabel, wykresów, map i załączników	55

1. Wstęp

Opracowanie niniejszego dokumentu związane jest z realizacją zapisów zawartych w *Programie Oczyszczania Kraju z Azbestu na lata 2009-2032* (przyjętego uchwałą Nr 39/2010 Rady Ministrów z dnia 15 marca 2010 r.), w którym wskazano, iż do zadań samorządu gminnego należy przygotowywanie i aktualizacja programów usuwania azbestu i wyrobów zawierających azbest.

Program usuwania wyrobów zawierających azbest z terenu Gminy Mielnik (zwany w dalszej części dokumentu *Programem*) został opracowany na podstawie umowy z dnia 10 marca 2016 r., zawartej pomiędzy Gminą Mielnik i WGS84 Polska Sp. z o.o. *Program* składa się z dziesięciu rozdziałów:

- 1 **Wstęp**, w którym omówione zostały cele i zadania *Programu*, dokonano analizy zgodności *Programu* z dokumentami wyższego rzędu, wskazano właściwości azbestu i jego szkodliwego wpływu na zdrowie człowieka.
- 2 **Prawne aspekty użytkowania i usuwania wyrobów zawierających azbest**, w którym opisany został stan prawny w zakresie użytkowania, usuwania i składowania wyrobów zawierających azbest.
- 3 **Inwentaryzacja wyrobów azbestowo-cementowych na terenie Gminy Mielnik**, gdzie scharakteryzowano Gminę Mielnik, opisano metodykę wykonania inwentaryzacji, oszacowano ilość wyrobów zawierających azbest, przygotowano analizy wyników w podziale na rodzaje wyrobów azbestowo-cementowych, stopień pilności usunięcia azbestu i przestrzenne rozmieszczenie obiektów budowlanych, w których wykorzystano płyty azbestowo-cementowe.
- 4 **Analiza aktualnego stanu użytkowania wyrobów zawierających azbest**, w którym zamieszczono podsumowanie ilości wyrobów azbestowo-cementowych na terenie Gminy Mielnik.
- 5 **Postępowanie z wyrobami i odpadami zawierającymi azbest**, w którym omówiono potencjalne działania informacyjne, określono miejsce, w którym można uzyskać informacje o firmach, prowadzących działalność w zakresie usuwania azbestu z terenu Gminy Mielnik oraz przedstawiono informacje o składowiskach, przyjmujących odpady azbestowe.
- 6 **Harmonogram realizacji *Programu* w latach 2016-2032**, w którym okres usunięcia azbestu do 2032 r. został podzielony na etapy, a zadania do wykonania

ustalono jako organizacyjne, inwestycyjne, informacyjne i edukacyjne.

7 **Koszty realizacji Programu**, w którym oszacowano całkowite koszty usunięcia wyrobów azbestowo-cementowych z terenu Gminy Mielnik

8 **Źródła finansowania realizacji Programu**, w którym wskazano potencjalne źródła finansowania bezpiecznego usuwania wyrobów zawierających azbest.

9 **Monitoring procesu realizacji Programu**, w którym zaproponowano wskaźniki oceny wdrażania Programu.

10 **Podsumowanie.**

1.1. Cel i zadania Programu usuwania wyrobów zawierających azbest z terenu Gminy Mielnik

Celem opracowania Programu usuwania wyrobów zawierających azbest z terenu Gminy Mielnik jest zaplanowanie bezpiecznego dla zdrowia mieszkańców i środowiska naturalnego usunięcia wyrobów zawierających azbest z obszaru Gminy do końca 2032 r. Realizacji tego celu służą następujące zagadnienia:

1. identyfikacja skali zjawiska poprzez określenie ilości i rodzaju wyrobów azbestowych, jakie są wykorzystywane na terenie Gminy Mielnik,
2. przedstawienie aspektów prawnych użytkowania i usuwania wyrobów zawierających azbest,
3. opracowanie harmonogramu usuwania wyrobów azbestowych,
4. określenie możliwych źródeł finansowania prac związanych z sukcesywnym usuwaniem wyrobów zawierających azbest z terenu Gminy Mielnik,
5. określenie listy firm prowadzących działalność w zakresie usuwania wyrobów azbestowych z terenu Gminy Mielnik,
6. przygotowanie listy składowisk odpadów niebezpiecznych, przyjmujących odpady zawierające azbest.

Niniejszy Program zakłada realizację zadań inwestycyjnych, zmierzających do oczyszczenia terenu Gminy Mielnik z wyrobów zawierających azbest (usuwanie płyt azbestowo-cementowych z pokryć dachowych i elewacji obiektów budowlanych) oraz pozainwestycyjnych, polegających na:

- a) organizacji kampanii informacyjnych o szkodliwości azbestu oraz bezpiecznym użytkowaniu i usuwaniu wyrobów zawierających azbest,

- b) wdrożeniu monitoringu realizacji *Programu usuwania wyrobów zawierających azbest z terenu Gminy Mielnik*,
- c) podjęciu działań w kierunku pozyskania środków finansowych ze źródeł zewnętrznych dla wsparcia usuwania wyrobów zawierających azbest i ich unieszkodliwiania,
- d) okresowej weryfikacji i aktualizacji *Programu*.

1.2. Zgodność *Programu* z krajowymi i wojewódzkimi dokumentami programowymi

Zapisy *Programu usuwania wyrobów zawierających azbest z terenu Gminy Mielnik* są zgodne z kierunkami wyznaczonymi w:

1. Programie Oczyszczania Kraju z Azbestu na lata 2009-2032,
2. Wojewódzkim Planie Gospodarki Odpadami dla województwa podlaskiego na lata 2012-2017,
3. Programie usuwania wyrobów zawierających azbest z terenu województwa podlaskiego.

1.2.1. Program Oczyszczania Kraju z Azbestu na lata 2009-2032

W *Programie Oczyszczania Kraju z Azbestu na lata 2009-2032*, przyjętym uchwałą Rady Ministrów Rzeczypospolitej Polskiej Nr 39/2010 z dnia 15 marca 2010 r., zostały postawione następujące cele:

1. usunięcie i unieszkodliwienie wyrobów zawierających azbest,
2. minimalizacja negatywnych skutków zdrowotnych powodowanych kontaktem z włóknami azbestu,
3. likwidacja szkodliwego oddziaływania azbestu na środowisko.

Zadania niezbędne do oczyszczenia kraju z azbestu do 2032 r. zostały podzielone na: legislacyjne, edukacyjno-informacyjne, ochrony zdrowia, monitorowania realizacji *Programu* oraz działania w zakresie usuwania wyrobów zawierających azbest z obiektów budowlanych, budowy składowisk oraz instalacji do unieszkodliwiania wyrobów azbestowych.

Szacuje się, że na terenie kraju nadal użytkowanych jest ok. 14,5 mln ton wyrobów zawierających azbest. Przyjęto, iż proces usuwania azbestu będzie przebiegał etapami. Wskazano na konieczność budowy 56 składowisk odpadów lub kwater przystosowanych do składowania odpadów zawierających azbest.

Zgodnie z zapisami *Programu* do zadań samorządu gminnego należy:

1. gromadzenie informacji o ilości, rodzaju i miejscach występowania wyrobów zawierających azbest oraz przekazywanie jej do marszałka województwa

- z wykorzystaniem dostępnego narzędzia informatycznego,
2. przygotowywanie i aktualizacja programów usuwania azbestu i wyrobów zawierających azbest, także w ramach planów gospodarki odpadami,
 3. inspirowanie właściwej postawy obywateli w zakresie obowiązków związanych z usuwaniem wyrobów zawierających azbest,
 4. współpraca z marszałkiem województwa w zakresie inwentaryzacji oraz opracowywania programów usuwania wyrobów azbestowych, w szczególności w zakresie lokalizacji składowisk odpadów zawierających azbest oraz urządzeń przewoźnych do przetwarzania odpadów zawierających azbest,
 5. współpraca z mediami w celu propagowania odpowiednich inicjatyw społecznych oraz rozpowszechniania informacji dotyczących zagrożeń powodowanych przez azbest,
 6. współpraca z organizacjami społecznymi wspierającymi realizację *Programu*,
 7. współpraca z organami kontrolnymi.

1.2.2. Plan Gospodarki Odpadami dla Województwa Podlaskiego na lata 2012-2017

Plan Gospodarki Odpadami dla Województwa Podlaskiego na lata 2012-2017 został przyjęty uchwałą nr XX/233/12 Sejmiku Województwa Podlaskiego z dnia 21 czerwca 2012 r.

W Planie wskazano, iż na terenie województwa zinwentaryzowanych zostało 364.837 Mg wyrobów zawierających azbest, z czego główną masę stanowiły wyroby zawierające azbest w budynkach mieszkalnych i inwentarskich.

Powszechnie stosowaną i najbardziej dostępną z metod unieszkodliwiania odpadów zawierających azbest jest ich składowanie na odpowiednich składowiskach odpadów niebezpiecznych. Na terenie województwa podlaskiego w 2010 roku funkcjonowało 1 składowisko, na których mogą być deponowane odpady zawierające azbest. Było to ogólnodostępne składowisko odpadów z wydzieloną kwaterą na odpady azbestowe w Gminie Miastkowo w miejscowości Czartoria. Kwatera ta została zamknięta decyzją w I kwartale 2012 r., a zaprzestano składowania w marcu 2011 r. Nowa kwatera na odpady azbestowe w Czartorii została wybudowana w 2011 r. a oddana do eksploatacji na początku 2012 r. Pojemność łączna kwatery wynosiła 6.240 m³. Aktualnie (2012 r.) oddane zostało do eksploatacji składowisko odpadów zawierających azbest przy ZPiUO w Czerwonym Borze, w Gminie Zambrów. Składowisko składa się z 8 kwater o pojemności łącznej 143.640 m³. Odpady azbestowe z województwa podlaskiego składowane były w większości na składowiskach poza granicami województwa.

Ze względu na szczególne zagrożenie dla środowiska i zdrowia ludzkiego, wyroby zawierające azbest powinny podlegać sukcesywnej eliminacji przy zachowywaniu specjalistycznych procedur prowadzenia prac. Demontażu elementów izolacyjnych i budowlanych zawierających azbest mogą dokonać tylko osoby i firmy posiadające stosowne zezwolenia. Przyjęto harmonogram usuwania wyrobów azbestowych zgodny z *Programem Oczyszczania Kraju z Azbestu na lata 2009-2032*.

Jako najważniejsze problemy w zakresie gospodarki odpadami azbestowymi wskazano:

- powolny proces usuwania i unieszkodliwiania wyrobów zawierających azbest,
- brak wdrożonych mechanizmów dofinansowania usuwania azbestu dla indywidualnych gospodarstw domowych,
- niska świadomość mieszkańców dotycząca szkodliwości dla zdrowia i życia ludzi odpadów zawierających azbest.

Celem gospodarki odpadami azbestowymi jest sukcesywne oczyszczanie terenów województwa z wyrobów azbestowych w okresie od 2012 r. do 2032 r. Osiągnięcie założonych celów wymaga:

- przeprowadzania systematycznie inwentaryzacji wyrobów zawierających azbest,
- wprowadzania zachęt dla społeczeństwa przyspieszających proces eliminacji wyrobów zawierających azbest z województwa.

1.2.3. Program usuwania wyrobów zawierających azbest z terenu województwa podlaskiego

Dokument przyjęto uchwałą Nr 144/2074/09 przez Zarząd Województwa Podlaskiego dnia 3 lutego 2009 r. Celem realizacji *Programu usuwania wyrobów zawierających azbest z terenu województwa podlaskiego* jest usunięcie wyrobów azbestowych w województwie podlaskim i ich bezpieczne unieszkodliwienie. Szacowana ilość wyrobów zawierających azbest w obiektach budowlanych oraz należących do przedsiębiorstw w województwie podlaskim wynosi ok. 364.837 Mg, określona w oparciu o dane pochodzące z ankietyzacji gmin województwa podlaskiego oraz dane z wojewódzkiej bazy wyrobów i odpadów azbestowych (WBDA). Wg stanu na 2007 r. na terenie województwa podlaskiego znajdowało się ok. 340.437 Mg wyrobów zawierających azbest zabudowanych jako pokrycia dachowe i elewacje.

Ponadto oszacowano, iż na terenie województwa wykorzystywanych było ok. 18.090 Mg rur azbestowych, a ok. 6.310 Mg wyrobów zawierających azbest zlokalizowano w obiektach należących do przedsiębiorców.

Najwyższe średnie stężenia włókien azbestu w powietrzu wśród poddanych badaniom powiatów w województwie podlaskim zanotowano w powiecie sokólskim (gm. Korycin i Nowy Dwór) - 978,00 $\mu\text{g}/\text{m}^3$, w powiecie suwalskim (gm. Gm. Wiżajny) – 978,00 $\mu\text{g}/\text{m}^3$ i w powiecie grajewskim (gm. Rajgród) - 935,00 $\mu\text{g}/\text{m}^3$.

Dla potrzeb *Programu*, podzielono okres do 2032 roku na 3 podokresy, tj.

- okres I: lata 2008-2012, w którym planowano usunięcie ok. 20% wyrobów azbestowych,
- okres II: lata 2013-2022, gdzie zaplanowano usunięcie ok. 40% wyrobów zawierających azbest
- okres III: lata 2023-2032, w którym do usunięcia pozostało ok. 40% wyrobów azbestowych.

W *Programie* podkreślono, iż najbardziej optymalne byłoby włączanie do eksploatacji składowisk / kwater na odpady azbestowe przyjmując następujące założenia:

- w pierwszym okresie, tj. do 2012 roku powinny powstać 2 składowiska o pow. 2 ha,
- w drugim okresie, tj. do 2022 roku powinno powstać składowisko o powierzchni 5 ha,
- w trzecim okresie, tj. do 2032 roku powinny powstać 2 składowiska o pow. 2 ha

1.3. Azbest, właściwości i zastosowanie

Azbesty są minerałami naturalnie występującymi w przyrodzie, należącymi do dwóch grup: azbestów serpentynowych i azbestów amfibolowych. Do grupy serpentynów należy azbest chryzotylowy (azbest biały), natomiast w grupie azbestów amfibolowych znaczenie mają dwie odmiany: azbest amozytowy (azbest brązowy) i azbest krokidolitowy (azbest niebieski). Wszystkie odmiany azbestu krystalizowały się w postaci cienkich, wydłużonych monokryształów, których długość może niekiedy dochodzić do kilkudziesięciu centymetrów.

Z punktu widzenia chemicznego, azbesty są uwodnionymi krzemianami magnezu:

chryzotyl	$\text{Mg}_6[(\text{OH})_8\text{Si}_4\text{O}_{10}]$
krokidolit	$\text{Na}_2\text{Fe}_3\text{Fe}_2[(\text{OH})\text{Si}_4\text{O}_{11}]_2$
amozyt	$(\text{Fe},\text{Mg})_7[(\text{OH})\text{Si}_4\text{O}_{11}]_2$
antiofillit	$(\text{Mg},\text{Fe})_7[(\text{OH})\text{Si}_4\text{O}_{11}]_2$
tremolit	$\text{Ca}_2\text{Mg}_5[(\text{OH})\text{Si}_4\text{O}_{11}]_2$
aktynolit	$\text{Ca}_2(\text{Mg})[(\text{OH})\text{Si}_4\text{O}_{11}]_2$

Azbest chryzotylowy krystalizuje się w postaci rurek, a azbesty amfibolowe przyjmują formę grubszych, pręcikowatych kryształów. Włókna azbestu są wiązkami zbudowanymi z dużej liczby (nawet do kilku tysięcy, a niekiedy nawet kilkudziesięciu tysięcy) włókien elementarnych. W tych wiązkach pojedyncze kryształy azbestu są spojone za pomocą węgla wapniowego.

Największe zastosowanie przemysłowe miał azbest serpentynowy (chryzotylowy), tworzący cienkie żyły w serpentynitach, o giętkich włóknach (do 0,1 μm grubości), odpornych na działanie czynników chemicznych, wysokich temperatur oraz na ścieranie, a także źle przewodzących ciepło i elektryczność. Używany był do wyrobu tkanin ogniotrwałych, okładzin ciernych, szczęk hamulcowych, farb ogniotrwałych, materiałów izolacyjnych oraz niepalnych materiałów budowlanych.

Azbest amfibolowy charakteryzuje się dużą kwasoodpornością. Jest znacznie mniej rozpowszechniony w przyrodzie. Wykorzystywany był w przemyśle chemicznym.

Pomimo, iż występowanie azbestu w przyrodzie jest stosunkowo powszechne, tylko w kilku miejscach na świecie prowadzona była eksploatacja azbestu na skalę przemysłową. Polska nie posiada złóż azbestu nadających się do eksploatacji przemysłowej.

Wyrób zawierający azbest to każdy wyrób, w którym zawartość azbestu jest równa lub większa od 0,1%. Wyroby azbestowe klasyfikowane są w dwóch klasach, biorąc pod uwagę kryterium zawartości azbestu, stosowane spoiwo oraz gęstość objętościową wyrobu:

1. klasa I (wyroby miękkie), których gęstość objętościowa jest mniejsza niż 1.000 kg/m³, zawierające powyżej 20% (do 100% azbestu). Wyroby te łatwo ulegają uszkodzeniom mechanicznym, czemu towarzyszy znaczna emisja włókien azbestu do otoczenia. Najczęściej stosowane w tej klasie były wyroby tekstylne z azbestu, używane przez pracowników w celach ochronnych, koce gaśnicze, szczeliwa plecione, tektury uszczelkowe, materiały i wykładziny cierne.
2. klasa II (wyroby twarde), których gęstość objętościowa jest większa niż 1.000 kg/m³, zawierające poniżej 20% azbestu. W wyrobach tych włókna azbestowe są mocno związane, a w przypadku mechanicznego uszkodzenia, np. pęknięcia, ma miejsce stosunkowo niewielka emisja azbestu do otoczenia w porównaniu z wyrobami klasy I. Niebezpieczeństwo dla zdrowia ludzi i środowiska stwarza mechaniczna obróbka tych wyrobów oraz rozbijanie w wyniku zrzućcia w trakcie prac remontowych¹.

Wyroby azbestowe znalazły zastosowanie m.in. w budownictwie mieszkaniowym.

W pokryciach dachowych wykorzystano płyty faliste, płyty prasowane typu karo oraz gąsior, a w elewacjach stosowano następujące materiały:

- płyty barwne, autoklawizowane typu acekol, kolorys, pikolorys,
- płyty azbestowo-cementowe, prasowane, płaskie, okładzinowe,
- płyty lignocementowe modyfikowane,
- płyty prasowane typu karo.

¹ „Zbiór przepisów i procedur dotyczących bezpiecznego postępowania z wyrobami zawierającymi azbest”, Ministerstwo Gospodarki, Warszawa, 2001

W konstrukcji sufitów podwieszanych, słupów i rygli, ścian osłonowych, obudów szybów dźwigowych i ścian klatek schodowych wykorzystywano płyty ogniochronne wykonane z wyrobów zawierających azbest („sokalit”, „pyral”, tynki z dodatkiem azbestu i natryski masy ogniochronnej), a jako izolacje termiczne (ognioodporne) i akustyczne w obiektach użyteczności publicznej stosowano tynki z dodatkiem azbestu oraz natryskowe masy ogniochronne.

Rury wykonane z wyrobów zawierających azbest wykorzystywano jako rury ciśnieniowe w wodociągach oraz rury grawitacyjne w kanalizacji.

W ciepłownictwie zastosowano miękkie wyroby azbestowe, tj.:

- szczeliwa azbestowo-kauczukowe („polonit”, „gambit”),
- płaszcze azbestowo-cementowe o zawartości azbestu powyżej 50% i płaszcze azbestowo-gipsowe,
- sznury i tektury azbestowe.

Szczeliwa azbestowo-kauczukowe „polonit” stosowano jako płyty i uszczelki do połączeń armatury prowadzącej wodę o wysokich parametrach lub parę, gazy obojętne i aktywne, roztwory soli nieorganicznych i organicznych. Szczeliwa azbestowo-cementowe „gambit” stosowano jako płyty i uszczelki do uszczelniania stałych elementów maszyn i urządzeń pracujących w środowiskach, w których występuje para wodna, woda i wysoka temperatura do 500°C.²

1.4. Szkodliwy wpływ azbestu na zdrowie człowieka

Chorobotwórcze działanie azbestu jest wynikiem wdychania włókien zawieszonych w powietrzu. Szczególną cechą azbestu jest to, że włókna gromadzą się i pozostają w tkance płucnej w ciągu całego życia. Zmiany chorobowe mogą pojawić się po kilku lub nawet kilkudziesięciu latach.

Biologiczna agresywność pyłu azbestowego jest zależna od stopnia penetracji i ilości włókien, zatrzymanych w dolnej części układu oddechowego. Wynika to głównie z fizycznych i aerodynamicznych cech włókien. Duże znaczenie ma średnica włókien. Włókna cienkie, o średnicy poniżej 3 mikrometrów, przenoszone są łatwiej i docierają do końcowych odcinków dróg oddechowych, a włókna grube, o średnicy powyżej 5 mikrometrów, zatrzymują się w górnych odcinkach dróg oddechowych. Skręcone włókna chryzotylu o dużej średnicy, mają tendencję do zatrzymywania się wyżej, w porównaniu z igłowymi włóknami azbestów amfibolowych, z łatwością przenikających do obwodowych części płuc.

² Gminny plan usuwania wyrobów zawierających azbest – wzór, Ministerstwo Gospodarki, Warszawa, 2007

Największe zagrożenie dla organizmu ludzkiego stanowią włókna respirabilne, dostające się z powietrzem do pęcherzyków płucnych, o średnicy mniejszej od 3 mikrometrów. Według danych zawartych w publikacjach Światowej Organizacji Zdrowia, najważniejszą cechą determinującą zdolność włókien do wywołania nowotworów są ich fizyczne wymiary, czyli średnica poniżej 3 mikrometrów oraz długość powyżej 5 mikrometrów. Nie istnieją dowody, że jeden z typów azbestu niesie ze sobą większe ryzyko zachorowań niż inny, więc wszystkie typy azbestu traktowane są jako powodujące takie samo ryzyko raka płuc. Pomimo istnienia normatywów stężenia włókien azbestu w powietrzu, nie można określić dawki progowej pyłu dla rakotwórczego działania azbestu³.

Pomiędzy pierwszym narażeniem a pojawieniem się objawów chorobowych związanych z ekspozycją na azbest najczęściej mija długi okres czasu, co oznacza, że aktualnie wykrywane są skutki zdarzeń, które miały miejsce 20-40 lat temu. Główną patologią zawodową pracowników zakładów przetwarzających azbest jest azbestoza, czyli śródmiąższowe zwłóknienie tkanki płucnej. Włókna azbestowe mogą zalegać w tkance płucnej przez długi okres, a proces zwłóknieniowy może pojawić się po wielu latach od ustania narażenia. Pylica azbestowa może zwiększyć wystąpienie raka płuc i międzybłoniaka opłucnej lub otrzewnej.

Rak płuc jest najbardziej powszechnym nowotworem złośliwym powodowanym przez azbest. Zagrożenie wystąpieniem raka płuc w badanych populacjach, zawodowo narażonych na pył azbestu wykazuje duże zróżnicowanie w zależności od typu włókna, technologii przetwórstwa, zawartości włókien respirabilnych w pyłe, średnicy, długości, kształtu włókna, stężenia pyłu, liczby lat pracy w warunkach natężenia i ogólnej dawki pyłu⁴. Oba nowotwory, zarówno rak płuc, jak i międzybłoniak opłucnej, rozwijają się gwałtownie i charakteryzują się krótką przeżywalnością.

Nadal istnieje ryzyko narażenia na kontakt z wyrobami zawierającymi azbest w budynkach, urządzeniach i instalacjach poprzez:

- niewłaściwe składowanie odpadów azbestowych,
- użytkowanie wyrobów azbestowych, prowadzące do zanieczyszczenia powietrza pyłem azbestowym np. w wyniku: korozji i mechanicznych uszkodzeń płyt azbestowo-cementowych, ścierania tarcz sprzęgłowych i hamulcowych,
- niewłaściwe usuwanie z dachów i elewacji wyrobów zawierających azbest,
- powietrze z urządzeń grzewczych, wentylacyjnych, klimatyzacyjnych i izolacji zawierających azbest.

³ „Azbest. Ekspozycja zawodowa i środowiskowa.”, pod red. Neonili Szeszeni-Dąbrowskiej, Łódź, 2004

⁴ Tamże

2. Prawne aspekty użytkowania i usuwania wyrobów zawierających azbest

Azbest jako substancja szczególnie niebezpieczna

W ustawie z dnia 27 kwietnia 2001 r. - Prawo ochrony środowiska (Dz. U. z 2016 r., poz. 672) zabroniono wprowadzania do obrotu lub ponownego wykorzystywania substancji stwarzających szczególne zagrożenie dla środowiska, w tym azbestu.

Substancje stwarzające szczególne zagrożenie dla środowiska powinny być wykorzystywane, przemieszczane i eliminowane przy zachowaniu środków ostrożności, a instalacje lub urządzenia, w których jest lub był wykorzystywany azbest, powinny zostać oczyszczone lub unieszkodliwione. Do instalacji lub urządzeń, co do których istnieje podejrzenie, iż były w nich wykorzystywane substancje stwarzające szczególne zagrożenie dla środowiska, stosuje się wymagania dotyczące postępowania z instalacjami i urządzeniami, w których były lub są wykorzystywane te substancje.

Na mocy *Rozporządzenia Ministra Gospodarki z dnia 13 grudnia 2010 r. w sprawie wymagań w zakresie wykorzystywania wyrobów zawierających azbest oraz wykorzystywania i oczyszczania instalacji lub urządzeń, w których były lub są wykorzystywane wyroby zawierające azbest* (Dz. U. z 2011 r. Nr 8, poz. 31), wyroby zawierające azbest mogą być wykorzystywane w sposób niestwarzający zagrożenia dla zdrowia ludzi i środowiska w terminie do **dnia 31 grudnia 2032 r.**

W *Rozporządzeniu Ministra Środowiska z dnia 9 grudnia 2014 r. w sprawie katalogu odpadów* (Dz. U. z 2014 r., poz. 1923) odpady azbestowe zostały umieszczone w następujących grupach:

- 06 07 01* Odpady azbestowe z elektrolizy
- 06 13 04* Odpady z przetwarzania azbestu
- 10 11 81* Odpady zawierające azbest
- 10 13 09* Odpady zawierające azbest z produkcji elementów cementowo-azbestowych
- 10 13 10 Odpady z produkcji elementów cementowo-azbestowych inne niż wymienione w 10 13 09
- 15 01 11* Opakowania z metali zawierające niebezpieczne porowate elementy wzmocnienia konstrukcyjnego (np. azbest), włącznie z pustymi pojemnikami ciśnieniowymi
- 16 01 11* Okładziny hamulcowe zawierające azbest
- 16 02 12* Zużyte urządzenia zawierające wolny azbest
- 17 06 01* Materiały izolacyjne zawierające azbest
- 17 06 05* Materiały budowlane zawierające azbest

Obowiązki właściciela nieruchomości

Wyroby zawierające azbest, instalacje lub urządzenia zawierające azbest, drogi utwardzone odpadami zawierającymi azbest, rury azbestowo-cementowe oraz usunięte wyroby zawierające azbest powinny być inwentaryzowane poprzez sporządzenie spisu z natury.⁵ Wykorzystujący wyroby azbestowe powinien ująć wynik inwentaryzacji w „Informacji o wyrobach zawierających azbest” (załącznik 2). Corocznie w terminie **do dnia 31 stycznia** osoba fizyczna, nieprowadząca działalności gospodarczej, powinna przedłożyć wynik inwentaryzacji odpowiednio wójtowi, burmistrzowi lub prezydentowi miasta, a przedsiębiorcy i osoby fizyczne, prowadzące działalność gospodarczą - właściwemu marszałkowi województwa.

Właściciel, użytkownik wieczysty lub zarządca nieruchomości, a także obiektu, urządzenia budowlanego, instalacji przemysłowej lub innego miejsca zawierającego azbest, powinien przeprowadzić kontrole stanu wyrobów azbestowych w terminach wynikających z oceny stanu tych wyrobów. Z przeprowadzonej kontroli okresowej powinna zostać sporządzona „Ocena stanu i możliwości bezpiecznego użytkowania wyrobów zawierających azbest” (załącznik 3).⁶ Wyroby zakwalifikowane, na podstawie przeprowadzonej oceny, do usunięcia, powinny zostać usunięte, a wyroby niezakwalifikowane do usunięcia - winny być odpowiednio zabezpieczone. Po dokonaniu zabezpieczenia należy ponownie wykonać ocenę w ciągu 30 dni.

Instalacje lub urządzenia zawierające azbest oraz użytkowane bez zabezpieczenia drogi i pozostawione w ziemi, wyłączone z użytkowania, rury azbestowo-cementowe powinny zostać oznakowane.⁷ W przypadku braku możliwości trwałego umieszczenia oznakowania na instalacji lub urządzeniu zawierającym azbest, oznakowanie powinno być umieszczone w widocznym miejscu, w każdym pomieszczeniu, w którym taka instalacja lub urządzenie się znajdują, dodając ostrzeżenie „Pomieszczenie zawiera azbest”.

Oznakowanie rur azbestowo-cementowych umieszcza się na stałych elementach nadpoziomowych instalacji.

⁵ Rozporządzenie Ministra Gospodarki z dnia 13 grudnia 2010 r. w sprawie wymagań w zakresie wykorzystywania wyrobów zawierających azbest oraz wykorzystywania i oczyszczania instalacji lub urządzeń, w których były lub są wykorzystywane wyroby zawierające azbest

⁶ Rozporządzenie Ministra Gospodarki, Pracy i Polityki Społecznej z dnia 2 kwietnia 2004 r. w sprawie sposobów i warunków bezpiecznego użytkowania i usuwania wyrobów zawierających azbest (zm. Rozporządzeniem Ministra Gospodarki z dnia 5 sierpnia 2010 r.)

⁷ Rozporządzenie Ministra Gospodarki z dnia 13 grudnia 2010 r. w sprawie wymagań w zakresie wykorzystywania wyrobów zawierających azbest oraz wykorzystywania i oczyszczania instalacji lub urządzeń, w których były lub są wykorzystywane wyroby zawierające azbest

Obowiązki jednostek samorządu terytorialnego

Jednostki samorządu terytorialnego powinny corocznie w terminie **do 31 stycznia** przedkładać marszałkowi województwa „Informacje o wyrobach zawierających azbest” (załącznik 2) sporządzone dla obiektów własnych, w których użytkowane są wyroby azbestowe. Inne obowiązki zostały określone powyżej.

Jednostki samorządu terytorialnego powinny oznakować drogi utwardzone odpadami zawierającymi azbest na elementach pionowych na całym odcinku drogi, po każdym skrzyżowaniu z inną drogą. Drogi zabezpieczone nie podlegają oznakowaniu po potwierdzeniu braku emisji włókien azbestu z odpadów zawierających azbest wykorzystanych do utwardzenia drogi zabezpieczonej. Wzór oznakowania został zamieszczony w załączniku 1.

W urzędzie gminy oraz na stronie internetowej urzędu powinna być ogólnie dostępna informacja o rozmieszczeniu dróg zabezpieczonych oraz dróg utwardzonych odpadami zawierającymi azbest.

Wójt, burmistrz lub prezydent miasta powinien przedkładać marszałkowi województwa **do 31 marca** za poprzedni rok kalendarzowy (załącznik 4), informację o rodzaju, ilości i miejscach występowania substancji stwarzających szczególne zagrożenie dla środowiska w formie elektronicznej, na informatycznych nośnikach danych w rozumieniu art. 3 pkt 1 ustawy z dnia 17 lutego 2005 r. o informatyzacji działalności podmiotów realizujących zadania publiczne (Dz. U. z 2014, poz. 1114 z późn. zm.).⁸

Na podstawie zapisów § 4 ust. 2 *Rozporządzenia Ministra Środowiska z dnia 20 grudnia 2012 r. zmieniającego rozporządzenie w sprawie sposobu przedkładania marszałkowi województwa informacji o rodzaju, ilości i miejscach występowania substancji stwarzających szczególne zagrożenie dla środowiska* (Dz. U. z 2013 r., poz. 24) informacje dotyczące wyrobów zawierających azbest są bezpośrednio wprowadzane przez wójta, burmistrza, prezydenta miasta do bazy azbestowej administrowanej przez ministra właściwego do spraw gospodarki, dostępnej za pośrednictwem sieci internet pod adresem [www. bazaazbestowa.gov.pl](http://www.bazaazbestowa.gov.pl).

Jednocześnie, *Rozporządzenie Ministra Środowiska z dnia 20 grudnia 2012 r. w sprawie sposobu prowadzenia przez marszałka województwa rejestru wyrobów zawierających azbest* (Dz. U. z 2013 r., poz. 25) określa, iż rejestr ten jest prowadzony przez marszałków w formie elektronicznej przy użyciu systemu teleinformatycznego w rozumieniu

⁸ *Rozporządzenie Ministra Środowiska z dnia 20 grudnia 2012 r., zmieniające rozporządzenie w sprawie sposobu przedkładania marszałkowi województwa informacji o rodzaju, ilości i miejscach występowania substancji stwarzających szczególne zagrożenie dla środowiska*

art. 3 pkt 3 ww. ustawy z dnia 17 lutego 2005 r. o informatyzacji działalności podmiotów realizujących zadania publiczne (Dz. U. z 2014, poz. 1114 z późn. zm.) i stanowi integralną część bazy azbestowej dostępnej pod adresem www.bazaazbestowa.gov.pl. Prowadzenie rejestru w formie określonej w ww. rozporządzeniu umożliwia gromadzenie i przetwarzanie informacji na poziomie gminnym, powiatowym i wojewódzkim oraz graficzne przedstawienie tych informacji, w szczególności poprzez dokonywanie wizualizacji i analiz porównawczych. System zapewnia także aktualizację informacji dotyczących województw, powiatów, gmin, miejscowości i ulic zgodnie z rejestrem TERYT, bezpieczeństwo i ochronę zawartych w nim informacji.

Obowiązki wykonawcy prac polegających na usuwaniu wyrobów azbestowych

Obowiązki wykonawcy prac polegających na usuwaniu wyrobów azbestowych wynikają z:

1. ustawy z dnia 14 grudnia 2012 r. o odpadach (Dz. U. z 2013 r., poz. 21 z późn. zm.) w zakresie postępowania z wytworzonymi odpadami,
2. rozporządzenia Ministra Gospodarki, Pracy i Polityki Społecznej z dnia 2 kwietnia 2004 r. w sprawie sposobów i warunków bezpiecznego użytkowania i usuwania wyrobów zawierających azbest (Dz. U. Nr 71, poz. 649 z późn. zm.).

Wytwórca odpadów, który prowadzi działalność polegającą na świadczeniu usług w zakresie budowy, rozbiórki, remontu obiektów, czyszczenia zbiorników lub urządzeń oraz sprzątania, konserwacji i napraw, a więc także firmy świadczące usługi w zakresie usuwania azbestu (poza instalacjami), w świetle ustawy z dnia 14 grudnia 2012 r. o odpadach, nie jest już zobowiązany do uzyskania decyzji zatwierdzającej program gospodarki odpadami, a także program gospodarki odpadami niebezpiecznymi. Na mocy ustawy ww. decyzje, wydane na podstawie przepisów dotychczasowych wygasły, natomiast pozwolenia na wytwarzanie odpadów, wydane na podstawie przepisów dotychczasowych, zachowują ważność na okres, na jaki zostały wydane⁹. Firmy świadczące usługi w zakresie usuwania azbestu zobowiązane są do przestrzegania przepisów ustawy z dnia 14 grudnia 2012 r. o odpadach w zakresie postępowania z wytworzonymi odpadami. Ponadto, zgodnie z zapisami art. 66 oraz 75 ww. ustawy firmy te mają obowiązek prowadzenia ewidencji odpadów, a także corocznego składania właściwemu marszałkowi sprawozdania o wytwarzanych odpadach i gospodarowaniu odpadami (do 15 marca za poprzedni rok kalendarzowy.) Ewidencję odpadów prowadzi się z zastosowaniem kart ewidencji odpadów i kart przekazania odpadów.

Wykonawca prac polegających na zabezpieczaniu i usuwaniu wyrobów zawierających azbest, zobowiązany jest ponadto do przeszkolenia przez uprawnioną

⁹ Zgodnie z art. 231 ustawy z dnia 14 grudnia 2012 r. o odpadach, Dz. U. z 2013 r., poz. 21 z późn. zm.

instytucję zatrudnianych pracowników, osób kierujących lub nadzorujących prace w zakresie bezpieczeństwa i higieny pracy przy zabezpieczaniu i usuwaniu tych wyrobów oraz przestrzegania procedur dotyczących bezpiecznego postępowania, posiadania niezbędnego wyposażenia technicznego i socjalnego oraz opracowania przed rozpoczęciem prac szczegółowego planu prac usuwania wyrobów zawierających azbest, obejmującego w szczególności:

- a) identyfikację azbestu w przewidzianych do usunięcia materiałach, na podstawie udokumentowanej informacji od właściciela lub zarządcy obiektu albo też na podstawie badań przeprowadzonych przez laboratorium wyposażone w sprzęt umożliwiający ich prawidłową analizę i zdolne do stosowania odpowiedniej techniki identyfikacyjnej,
- b) informacje o metodach wykonywania planowanych prac,
- c) zakres niezbędnych zabezpieczeń pracowników oraz środowiska przed narażeniem na szkodliwość emisji azbestu,
- d) ustalenie niezbędnego dla rodzaju wykonywanych prac monitoringu powietrza¹⁰.

Wykonawca prac polegających na zabezpieczeniu lub usunięciu wyrobów zawierających azbest z miejsca, obiektu, urządzenia budowlanego lub instalacji przemysłowej, a także z terenu prac obowiązany jest także do zgłoszenia zamiaru przeprowadzenia tych prac właściwemu organowi nadzoru budowlanego, właściwemu okręgowemu inspektorowi pracy oraz właściwemu państwowemu inspektorowi sanitarnemu w terminie co najmniej 7 dni przed rozpoczęciem prac.

W celu zapewnienia warunków bezpiecznego usuwania wyrobów zawierających azbest z miejsca ich występowania, wykonawca prac obowiązany jest do:

1. izolowania od otoczenia obszaru prac przez stosowanie osłon zabezpieczających przenikanie azbestu do środowiska,
2. ogrodzenia terenu prac z zachowaniem bezpiecznej odległości od traktów komunikacyjnych dla osób pieszych, nie mniejszej niż 1 m, przy zastosowaniu osłon zabezpieczających przed przenikaniem azbestu do środowiska,
3. umieszczenia w strefie prac w widocznym miejscu tablic informacyjnych o następującej treści: „Uwaga! Zagrożenie azbestem”; w przypadku prowadzenia prac z wyrobami zawierającymi krokidolit treść tablic informacyjnych powinna być następująca: „Uwaga! Zagrożenie azbestem – krokidolitem”,
4. zastosowania odpowiednich środków technicznych ograniczających do minimum emisję azbestu do środowiska,
5. zastosowania w obiekcie, gdzie prowadzone są prace, odpowiednich zabezpieczeń przed pyleniem i narażeniem na azbest, w tym uszczelnienia otworów okiennych

¹⁰ Rozporządzenie Ministra Gospodarki, Pracy i Polityki Społecznej z dnia 2 kwietnia 2004 r. w sprawie sposobów i warunków bezpiecznego użytkowania i usuwania wyrobów zawierających azbest (zm. Rozporządzeniem Ministra Gospodarki z dnia 5 sierpnia 2010 r.)

i drzwiowych, a także innych zabezpieczeń przewidzianych w planie bezpieczeństwa i ochrony zdrowia,

6. codziennego usuwania pozostałości pyłu azbestowego ze strefy prac przy zastosowaniu podciśnieniowego sprzętu odkurzającego lub metodą czyszczenia na mokro,
7. izolowania pomieszczeń, w których zostały przekroczone dopuszczalne wartości stężeń pyłu azbestowego dla obszaru prac, w szczególności izolowania pomieszczeń w przypadku prowadzenia prac z wyrobami zawierającymi krokidolit,
8. stosowania zespołu szczelnych pomieszczeń, w których następuje oczyszczenie pracowników z azbestu, przy usuwaniu pyłu azbestowego przekraczającego dopuszczalne wartości stężeń,
9. zapoznania pracowników bezpośrednio zatrudnionych przy pracach z wyrobami zawierającymi azbest lub ich przedstawicieli z planem prac, a w szczególności z wymogami dotyczącymi bezpieczeństwa i higieny pracy w czasie wykonywania prac.

Prace związane z usuwaniem wyrobów zawierających azbest powinny być prowadzone w sposób uniemożliwiający emisję azbestu do środowiska. Po wykonaniu prac, wykonawca ma obowiązek złożenia właścicielowi, użytkownikowi wieczystemu lub zarządcy pisemnego oświadczenia o prawidłowości wykonania prac oraz o oczyszczeniu terenu z pyłu azbestowego, z zachowaniem właściwych przepisów technicznych i sanitarnych. Oświadczenie to powinno być przechowywane przez okres co najmniej 5 lat.

Do transportu wyrobów i odpadów zawierających azbest stosuje się przepisy:

1. *ustawy z dnia 19 sierpnia 2011 r. o przewozie towarów niebezpiecznych* (Dz. U., Nr 227, poz. 1367 z późn. zm.),
2. *rozporządzenia Ministra Transportu, Budownictwa i Gospodarki Morskiej z dnia 15 lutego 2012 r. w sprawie świadectwa dopuszczenia pojazdu ADR* (Dz. U. z 2015 r., poz. 320),
3. *rozporządzenia Ministra Transportu, Budownictwa i Gospodarki Morskiej z dnia 15 lutego 2012 r. w sprawie egzaminów dla kierowców przewożących towary niebezpieczne* (Dz. U. z 2014 r., poz. 304).

Wyroby i odpady zawierające azbest powinny zostać odpowiednio oznakowane, a transport wyrobów i odpadów zawierających azbest, należy wykonać w sposób uniemożliwiający emisję azbestu do środowiska. Przed załadowaniem przygotowanych odpadów zawierających azbest środek transportu powinien być oczyszczony z elementów umożliwiających uszkodzenie opakowań w trakcie transportu. Ładunek odpadów zawierających azbest powinien być tak umocowany, aby w trakcie transportu nie był

narażony na wstrząsy, przewracanie lub wypadnięcie z pojazdu.¹¹

Składowanie odpadów zawierających azbest

Odpady zawierające azbest powinny być składowane na składowiskach odpadów niebezpiecznych lub na wydzielonych częściach składowisk odpadów innych niż niebezpieczne i obojętne albo na podziemnych składowiskach odpadów niebezpiecznych.¹²

Składowiska odpadów niebezpiecznych lub wydzielone części na terenie składowisk odpadów innych niż niebezpieczne i obojętne, przeznaczone do wyłącznego składowania odpadów niebezpiecznych, pochodzących z budowy, remontu i rozbiórki obiektów budowlanych oraz infrastruktury drogowej, wymienionych w katalogu odpadów, oznaczonych kodami: 17 06 01* materiały izolacyjne zawierające azbest lub 17 06 05* materiały budowlane zawierające azbest, powinny być budowane w specjalnie wykonanych zagłębieniach terenu ze ścianami bocznymi zabezpieczonymi przed osypywaniem się. Odpady składowane są w opakowaniu, w którym zostały dostarczone na składowisko odpadów. Każdorazowo po umieszczeniu odpadów na składowisku odpadów ich powierzchnię zabezpiecza się przed emisją pyłów przez przykrycie izolacją syntetyczną lub warstwą ziemi. Na składowisku odpadów lub kwaterze nie prowadzi się robót mogących powodować uwolnienie włókien. Składowanie odpadów należy zakończyć na poziomie 2 m poniżej poziomu terenu otoczenia, a następnie składowisko odpadów powinno zostać wypełnione ziemią do poziomu terenu.

Na składowiskach odpadów niebezpiecznych lub na ich wydzielonych częściach na terenie składowisk odpadów innych niż niebezpieczne i obojętne, przeznaczonych do wyłącznego składowania odpadów, o których mowa wyżej, po wypełnieniu składowiska warstwą ziemi, nie mogą być budowane budynki, wykonywane wykopy, instalacje naziemne i podziemne ani nie mogą być prowadzone roboty naruszające strukturę tego składowiska odpadów.¹³

¹¹ Rozporządzenie Ministra Gospodarki, Pracy i Polityki Społecznej z dnia 2 kwietnia 2004 r. w sprawie sposobów i warunków bezpiecznego użytkowania i usuwania wyrobów zawierających azbest (zm. Rozporządzeniem Ministra Gospodarki z dnia 5 sierpnia 2010 r.)

¹² Tamże

¹³ Rozporządzenie Ministra Środowiska z dnia 30 kwietnia 2013 r. w sprawie składowisk odpadów, Dz. U. z 2013 r., poz. 523.

3. Inwentaryzacja wyrobów zawierających azbest na terenie Gminy Mielnik

3.1. Ogólna charakterystyka Gminy Mielnik

Gmina Mielnik jest gminą wiejską i znajduje się w powiecie siemiatyckim w województwie podlaskim, w Polsce północno-wschodniej. Jest najbardziej wysuniętą na południe gminą województwa podlaskiego. Od wschodu graniczy z Białorusią, od południa z województwami mazowieckim i lubelskim, od którego oddzielona jest rzeką Bug stanowiącą naturalną granicę. Od północy gmina Mielnik graniczy z gminą Nurzec, od zachodu z gminą Siemiatycze, od południowego wschodu z gminą Konstantynów, a od południowego zachodu z gminą Sarnaki.

Gmina składa się z 24 jednostek osadniczych (Mielnik, Mielnik Grabowiec, Mielnik Poręby, Niemirów, Sutno, Wajków, Mętna, Adamowo, Radziwiłłówna, Koterka, Tokary, Wilanowo, Homoty, Końskie Góry, Moszczona Królewska, Oksiutycze, Pawłowicze, Stankowicze, Kudelicze, Maćkowicze, Maćkowicze Kolonia, Osłowo, Osłowo Kolonia, Olchowicze). Tworzą one 13 sołectw rozrzuconych wokół dawnej Puszczy Mielnickiej. Powierzchnia gminy wynosi 196,2 km² z czego 60% stanowią lasy, 40% - użytki rolne. Gminę zamieszkuje 2708 osób, co daje zagęszczenie ok. 13 osób na km².

Według podziału fizycznogeograficznego J. Kondrackiego rozpatrywany obszar należy do jednostki pierwszego rzędu - Europy Wschodniej. Gmina leży na Wysoczyźnie Drohickej, która wchodzi w skład makroregionu - Nizina Północnopodlaska. Dolina Bugu stanowi tu część odrębnego mezoregionu - Podlaskiego Przełomu Bugu - zaliczanego do Niziny Południowopodlaskiej.

Uformowane w okresie zlodowacenia środkowopolskiego Niziny - Północnopodlaska i Południowopodlaska przedstawiają krajobraz staroglacjalny. Głównymi jego formami na obszarze gminy są: dolina Bugu oraz wysoczyzna polodowcowa (Wysoczyzna Drohiccka). Bug przecina ziemie Podlasia tworząc krętą dolinę o stosunkowo wąskim dnie i nachylonych zboczach. Dolina o generalnym przebiegu SE-NW stanowi odrębny mezoregion - Podlaski Przełom Bugu. Dopływy Bugu - Mętna i Moszczona, są niewielkimi rzekami o małych przepływach. Płyną one dolinami o niewielkim spadku. Sprzyja to zabagnieniu i zatorfieniu ich dna. Położenie gminy we wschodniej części kraju sprawia, że na warunki klimatyczne duży wpływ mają masy powietrza polarno-kontynentalnego.

Obszary chronione w gminie Mielnik zajmują 17,9 tys. ha i stanowią 91,2% powierzchni gminy. Są to 2 rezerваты przyrody, obszar chronionego krajobrazu, zespół przyrodniczo-krajobrazowy, 3 obszary Natura 2000, użytki ekologiczne oraz 7 pomników przyrody.

Obszar chronionego krajobrazu Dolina Bugu zajmuje powierzchnię 30 162 ha (w granicach gminy Mielnik – 59,1% powierzchni) i utworzony został w 1986 r. ze względu na ochronę i zachowanie doliny Bugu, posiadającej wysokie walory przyrodnicze, krajobrazowe, kulturowe i wypoczynkowe. Obszar ten charakteryzuje się mało zniekształconym środowiskiem i zachowaną równowagą ekologiczną.

Rezerwat stepowy Góra Uszeście (gmina Mielnik) – zajmuje powierzchnię 12,02 ha. Utworzony w 1985 r. ze względu na zachowanie stanowiska roślinności kserotermicznej, zawierającego w swym składzie szereg gatunków rzadkich i chronionych.

Rezerwat leśny Grąd Radziwiłłowski (gmina Mielnik) – zajmuje powierzchnię 24,16 ha. Utworzony w 1990 r. ze względu na zachowanie naturalnego fragmentu dawnej Puszczy Nurzeckiej, dobrze wykształconego grądu typowego oraz szeregu gatunków chronionych roślin.

Zespół Przyrodniczo-Krajobrazowy Głogi (gmina Mielnik) – zajmuje powierzchnię 50,90 ha. Jego celem jest ochrona fragmentu krawędzi przełomowej doliny Bugu. Na jego terenie znajdują się dobrze zachowane utwory polodowcowe w postaci serii wzniesień o znacznej wysokości względnej oraz zbiorowiska roślinności kserotermicznej.

Obszar Natura 2000 Ostoja Nadbużańska (PLH140011) - obejmuje ok. 260 km odcinek doliny Bugu od ujścia Krzny do Jeziora Zegrzyńskiego. Większość doliny pokrywają suche, ekstensywnie użytkowane pastwiska. Dominują siedliska nieleśne: łąki i pastwiska oraz uprawy rolnicze. Naturalna dolina dużej rzeki. Szczególnie cenny jest kompleks nadrzecznych lasów o zachowanym naturalnym charakterze oraz szereg zbiorowisk łąkowych i związanych z siedliskami wilgotnymi, typowo wykształconych na dużych powierzchniach.

Obszar Natura 2000 Dolina Dolnego Bugu (PLB140001) – rozciąga się na obszarze województw: mazowieckiego, podlaskiego oraz lubelskiego obejmując odcinek doliny Bugu od ujścia Krzny do Jeziora Zegrzyńskiego. Jest to obszar ostoi ptasiej o randze europejskiej. Występują tu co najmniej 22 gatunki ptaków z załącznika I Dyrektywy Ptasiej oraz 6 gatunków z Polskiej Czerwonej Księgi. Obszar jest ważną ostoją ptaków wodno-błotnych. Występuje tu jedno z nielicznych w Polsce stanowisk lęgowych gadożera oraz kulona.

Obszar Natura 2000 Schrony Brzeskiego Rejonu Umocnionego (PLH200014) – zajmuje powierzchnię 117,1 ha. Ostoję stanowią 2 miejsca występowania mopka - gatunku nietoperza z załącznika II Dyrektywy Siedliskowej oraz innych gatunków nietoperzy: mroczek pozłocisty, mroczek późny, nocek Brandta, nocek rudy, nocek Natterera, gacek brunatny i gacek szary.

Pomniki przyrody występujące na terenie gminy Mielnik to głównie drzewa i głązy narzutowe. Są to:

- głązy narzutowe we wsi Sutno i Moszczona Królewska,
- dwa 250-letnie dęby szypułkowe w Mielniku i we wsi Sutno,
- 120-letnia sosna pospolita przy drodze między Osłowem a Mielnikiem,
- 120-letnia lipa drobnolistna we wsi Moszczona Królewska.

W gminie Mielnik występuje **6 użytków ekologicznych** o łącznej powierzchni 2,68 ha, w tym ekosystemy bagienne o łącznej powierzchni 1,92 ha i oczka wodne o łącznej powierzchni 0,76 ha.

3.2. Metodyka przeprowadzenia inwentaryzacji

W ramach opracowania *Programu usuwania wyrobów zawierających azbest z terenu Gminy Mielnik* przeprowadzona została inwentaryzacja obiektów budowlanych, w których są wykorzystywane wyroby azbestowo-cementowe. Inwentaryzacją nie zostały objęte wyroby zawierające azbest z klasy I (wyroby miękkie).

Inwentaryzacja została przeprowadzona w trakcie wizyt terenowych, z wykorzystaniem podkładów mapowych. Zadaniem inspektorów terenowych było zaznaczenie na wydruku obiektów, które są pokryte płytami azbestowo-cementowymi. Adresy budynków (tam gdzie to było możliwe), w których wykorzystywane są wyroby azbestowo-cementowe, pozyskane zostały w terenie przez inspektorów terenowych.

W trakcie prac terenowych inspektorzy zgromadzili następujące dane dla każdego z obiektów pokrytych płytami azbestowo-cementowymi.

1. adres obiektu,
2. typ płyt azbestowo-cementowych, stanowiących pokrycie dachowe bądź elewację obiektów,
3. stopień nachylenia dachu spośród 2 następujących: płaski i skośny,
4. stan płyt azbestowo-cementowych (stopień pilności oceniony wizualnie),
5. funkcja budynku,
6. inne informacje.

Stan płyt azbestowo-cementowych został oceniony z uwzględnieniem zapisów *Rozporządzenia Ministra Gospodarki, Pracy i Polityki Społecznej z dnia 2 kwietnia 2004 r. w sprawie sposobów i warunków bezpiecznego użytkowania i usuwania wyrobów zawierających azbest* (Dz. U. Nr 71, poz. 649 z późn. zm.), na podstawie oceny punktowej podanych niżej parametrów:

- a) sposobu zastosowania azbestu,
- b) struktury powierzchni wyrobu z azbestem,
- c) możliwości uszkodzenia powierzchni wyrobu z azbestem,
- d) miejsca usytuowania wyrobu w stosunku do pomieszczeń użytkowych,
- e) wykorzystania miejsca /obiektu /urządzenia budowlanego /instalacji przemysłowej.

Powyższa ocena ma charakter uznaniowy i subiektywny. Nie zdejmuje ona z właścicieli nieruchomości obowiązku dokonania oceny stanu i możliwości bezpiecznego użytkowania wyrobów zawierających azbest. Obowiązki właściciela nieruchomości, zawierającej azbest, zostały opisane w rozdziale 2 *Prawne aspekty użytkowania i usuwania wyrobów zawierających azbest*.

Powierzchnia dachu pokrytego płytami azbestowo-cementowymi została obliczona w oprogramowaniu geoinformatycznym na podstawie obrysu podstawy budynku z uwzględnieniem informacji o stopniu nachylenia dachu. Analogicznie obliczana była powierzchnia elewacji na podstawie informacji o wysokości budynków, pozyskanych w trakcie prac terenowych. Szacunkowy błąd statystyczny przeliczenia powierzchni dachów i elewacji pokrytych płytami azbestowo-cementowymi może wynosić $\pm 10\%$.

W wyniku przeprowadzonych prac terenowych, kameralnych i z uwzględnieniem materiałów pozyskanych z Urzędu Gminy Mielnik została opracowana baza zawierająca następujące dane:

1. nazwy miejscowości,
2. nazwy ulic,
3. numery porządkowe budynków,
4. typ płyt azbestowo-cementowych w odniesieniu do pojedynczego budynku,
5. stopień nachylenia dachu w odniesieniu do pojedynczego budynku,
6. stan płyt azbestowo-cementowych (stopień pilności usunięcia) w odniesieniu do pojedynczego budynku,
7. funkcja budynku w odniesieniu do pojedynczego budynku,
8. powierzchnie dachu / elewacji z płyt azbestowo-cementowych,
9. uwagi.

Wyniki prac inwentaryzacyjnych zostały zgromadzone w formie tabeli Excel.

3.3. Analiza wyników inwentaryzacji wyrobów azbestowo-cementowych na terenie Gminy Mielnik

Analizie zostały poddane wyniki inwentaryzacji własnej oraz inne informacje zgromadzone w trakcie opracowania *Programu*.

W dalszych analizach wykorzystano klasyfikację wyrobów i odpadów powstających z wyrobów, jednostki miary i przeliczniki przyjęte w bazie azbestowej (narzędziu do gromadzenia i przetwarzania informacji uzyskanych z inwentaryzacji wyrobów zawierających azbest, prowadzonym przez Ministerstwo Rozwoju).

3.3.1. Płyty azbestowo-cementowe stanowiące pokrycia dachowe obiektów budowlanych

Na podstawie danych zgromadzonych podczas inwentaryzacji oszacowano, iż powierzchnia pokryć dachowych wykonanych z płyt azbestowo-cementowych wynosi 125.329 m², a pokrycia azbestowo-cementowe wykonane są z płyt płaskich i falistych.

Tabela nr 1 *Płyty azbestowo-cementowe stanowiące pokrycia dachowe obiektów budowlanych*

Lp.	Typ	Kod wyrobu	Powierzchnia [m ²]	Masa [Mg]
1	płyty azbestowo-cementowe prasowane typu karo	W01	783	9
2	płyty azbestowo-cementowe faliste	W02	124 546	1 370
	Razem		125 329	1 379

Zinwentaryzowane płyty azbestowo-cementowe faliste stanowią ponad 97% łącznej powierzchni płyt azbestowych na terenie Gminy, z czego około 1% stanowią płyty płaskie. Łącznie spisanych zostało 1.379 Mg płyt stanowiących pokrycia dachowe obiektów budowlanych.

Szczegółowe zestawienie otrzymanych wyników inwentaryzacji wyrobów zawierających azbest zostały przedstawione w załączniku nr 7 do *Programu*.

3.3.2. Płyty azbestowo-cementowe w elewacjach budynków

Na podstawie wykonanej inwentaryzacji stwierdzono, że na terenie Gminy Mielnik nie występują płyty azbestowo-cementowe w elewacjach budynków mieszkalnych, gospodarczych, przemysłowych i innych.

3.3.3. Rury i złącza azbestowo-cementowe w sieciach

Według informacji posiadanych przez Urząd Gminy na terenie Gminy Mielnik nie są wykorzystywane rury azbestowo-cementowe.

3.3.4. Drogi utwardzone odpadami zawierającymi azbest

Na terenie Gminy Mielnik nie ma dróg utwardzonych odpadami zawierającymi azbest.

3.4. Rozmieszczenie przestrzenne płyt azbestowo-cementowych, stanowiących pokrycia dachów i elewacji obiektów budowlanych

Na terenie Gminy zostało zidentyfikowanych 1.741 budynków mieszkalnych, gospodarczych, produkcyjnych i innych, w których wykorzystywane są płyty azbestowo-cementowe jako pokrycia dachowe oraz elementy konstrukcyjne obiektów. Strukturę rozmieszczenia płyt azbestowo-cementowych w podziale na poszczególne miejscowości Gminy Mielnik przedstawiono w tabeli nr 2.

Tabela nr 2 Wyniki inwentaryzacji dachów i elewacji z płyt azbestowo-cementowych w podziale na miejscowości Gminy Mielnik

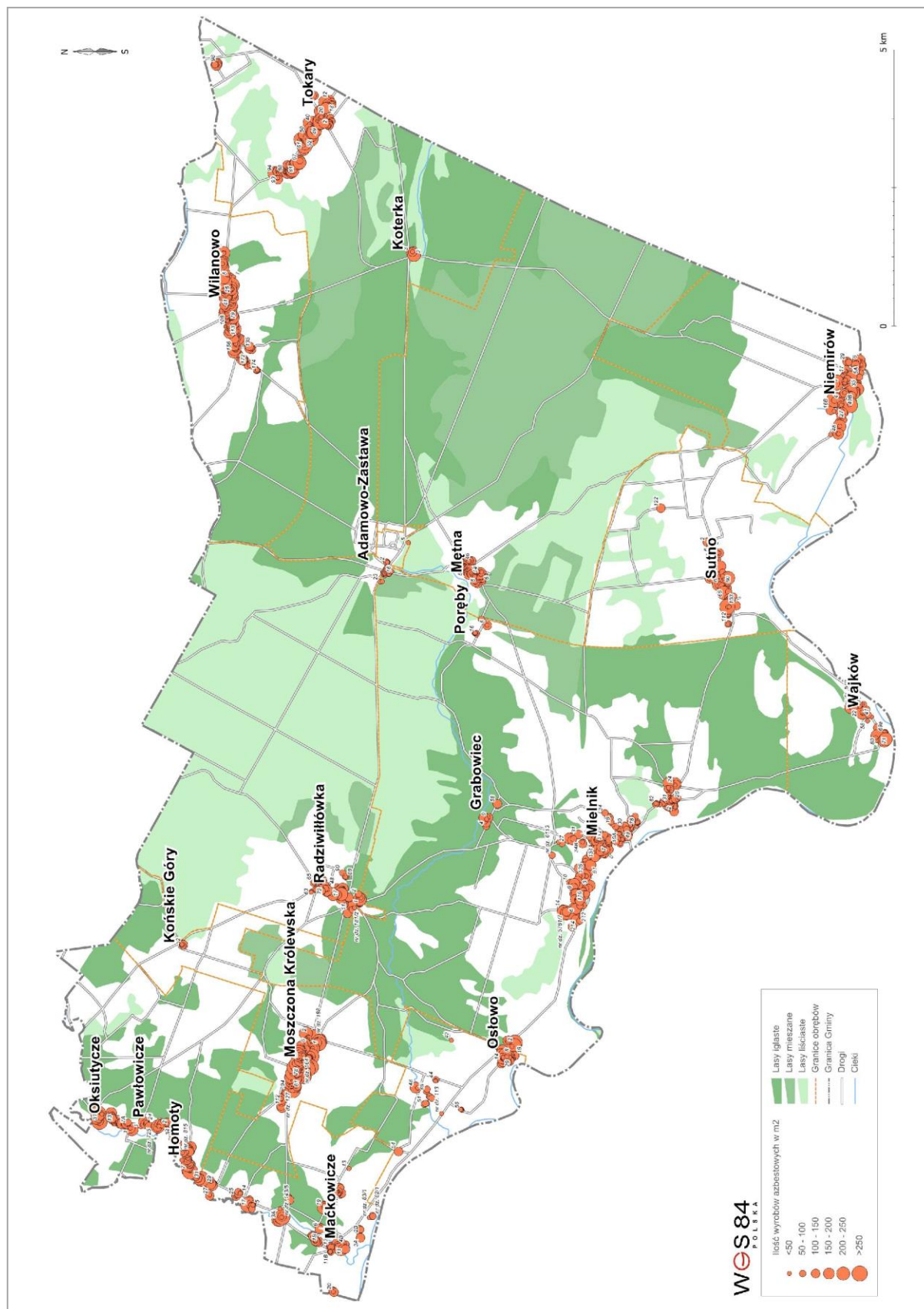
Lp.	Miejscowość	Liczba obiektów	Powierzchnia płyt azbestowo-cementowych [w m ²]	Masa płyt azbestowo-cement. [w Mg]
1	Adamowo	1	25	1
2	Adamowo-Zastawa	31	1 213	13
3	Grabowiec	7	624	7
4	Homoty	43	3 116	34
5	Końskie Góry	5	315	3
6	Koterka	6	696	8
7	Kudelicze	48	3 127	34
8	Maćkowicze	64	4 337	48
9	Mętna	99	5 280	58
10	Mielnik	257	18 197	200
11	Moszczona Królewska	223	17 161	189
12	Niemirów	98	8 766	96
13	Oksiutycze	45	3 971	44
14	Olchowicze	17	1 590	17
15	Ośłowo	85	4 742	52
16	Pawłowicze	26	1 989	22
17	Poręby	9	339	4
18	Radziwiłłówka	96	5 441	60
19	Stankowicze	23	1 599	18
20	Sutno	85	6 848	75
21	Tokary	177	15 414	170

Lp.	Miejscowość	Liczba obiektów	Powierzchnia płyt azbestowo-cementowych [w m ²]	Masa płyt azbestowo-cement. [w Mg]
22	Wajków	39	2 999	33
23	Wilanowo	257	17 540	193
	Razem	1 741	125 329	1 379

Najwięcej obiektów budowlanych, w których wykorzystywane są wyroby zawierające azbest jako pokrycia dachowe i elewacyjne, znajduje się w Mielniku (257), Wilanowie (257) oraz Moszczonie Królewskiej (223). Stanowią one ponad 42% łącznej liczby zinwentaryzowanych obiektów. Najmniej obiektów budowlanych, w których pokrycia dachowe wykonane są z płyt azbestowych, znajduje się w miejscowości Adamowo (1), Końskie Góry (5), Koterka (6), Grabowiec (7) i Poręby (9).

Na podstawie inwentaryzacji przeprowadzonej w trakcie wizyt terenowych została opracowana baza danych. Umożliwiła ona przygotowanie szczegółowej mapy rozmieszczenia wyrobów zawierających azbest na terenie Gminy Mielnik

Mapa nr 1 Szczegółowa mapa rozmieszczenia wyrobów zawierających azbest na terenie Gminy Mielnik



3.5. Stan techniczny wyrobów zawierających azbest

W trakcie wizyt terenowych zgromadzone zostały informacje o stanie płyt azbestowo-cementowych. Oceny dokonano dla określenia stopnia pilności usunięcia wyrobów azbestowych zgodnie z wymaganiami zawartymi w *Ocenie stanu i możliwości bezpiecznego użytkowania wyrobów zawierających azbest*. Otrzymane wyniki zestawiono w tabeli nr 3.

Tabela nr 3 *Wyniki inwentaryzacji dachów i elewacji obiektów budowlanych według stopni pilności usunięcia wyrobów azbestowych z terenu Gminy Mielnik*

Lp.	Stopień pilności	Opis	Liczba obiektów	Powierzchnia [m ²]	Masa [Mg]
1	I	wymiana lub naprawa wymagana bezzwłocznie	0	0	0
2	II	ponowna ocena wymagana w czasie do 1 roku	0	0	0
3	III	ponowna ocena w terminie do 5 lat	1 741	125 329	1 379
Razem			1 741	125 329	1 379

Wizualna ocena jakości wyrobów zawierających azbest, stanowiących pokrycia dachowe obiektów budowlanych na terenie Gminy Mielnik, zgodnie ze stopniem pilności wykazała, że:

- nie ma wyrobów azbestowych, które wymagają wymiany lub naprawy bezzwłocznie, tj. zostały zaliczone do I stopnia pilności,
- nie ma wyrobów, które wymagają ponownej oceny w czasie do jednego roku, tj. uzyskały II stopień pilności,
- wszystkie wyroby azbestowe wymagają ponownej oceny w terminie do 5 lat, tj. zostały zaliczone do III stopnia pilności.

3.6. Struktura własnościowa obiektów, w których wykorzystywane są wyroby azbestowe

Na podstawie informacji z Urzędu Gminy Mielnik o rodzaju własności poszczególnych obiektów, przygotowano analizę wyników inwentaryzacji w podziale na typ własności.

Tabela nr 4 *Struktura własnościowa obiektów, w których są wykorzystywane wyroby azbestowe*

Lp.	Typ własności	Liczba obiektów	Powierzchnia [m ²]	Masa [Mg]
1	Gmina Mielnik	1	11	1
2	Osoba fizyczna	1 740	125 318	1 378
	Razem	1 741	125 329	1 379

Większość budynków pokrytych płytami azbestowo-cementowymi jest własnością prywatną. Stanowią one ponad 99% łącznej powierzchni zinwentaryzowanych płyt azbestowo-cementowych. Niecały 1%, stanowią pokrycia dachowe obiektów, należących do Gminy Mielnik.

3.7. Obiekty użyteczności publicznej

Zgodnie z *Rozporządzeniem Ministra Infrastruktury z dnia 12 kwietnia 2002 r. w sprawie warunków technicznych, jakim powinny odpowiadać budynki i ich usytuowanie* (Dz.U. Nr 75, poz. 690 z późn. zm.) budynkami użyteczności publicznej są budynki przeznaczone na potrzeby administracji publicznej, wymiaru sprawiedliwości, kultury, kultu religijnego, oświaty, szkolnictwa wyższego, nauki, wychowania, opieki zdrowotnej, społecznej lub socjalnej, obsługi bankowej, handlu, gastronomii, usług, w tym usług pocztowych lub telekomunikacyjnych, turystyki, sportu, obsługi pasażerów w transporcie kolejowym, drogowym, lotniczym, morskim lub wodnym śródlądowym oraz inne budynki przeznaczone do wykonywania podobnych funkcji, a także budynki biurowe lub socjalne.

Wizyty terenowe wykazały, że na terenie Gminy Mielnik znajduje się 1 obiekt użyteczności publicznej, który jest pokryty płytami azbestowo-cementowymi. Jest to 11 m² płyt azbestowo-cementowych, zamontowanych na przystanku PKS. Obiekt został przydzielony do III stopnia pilności.

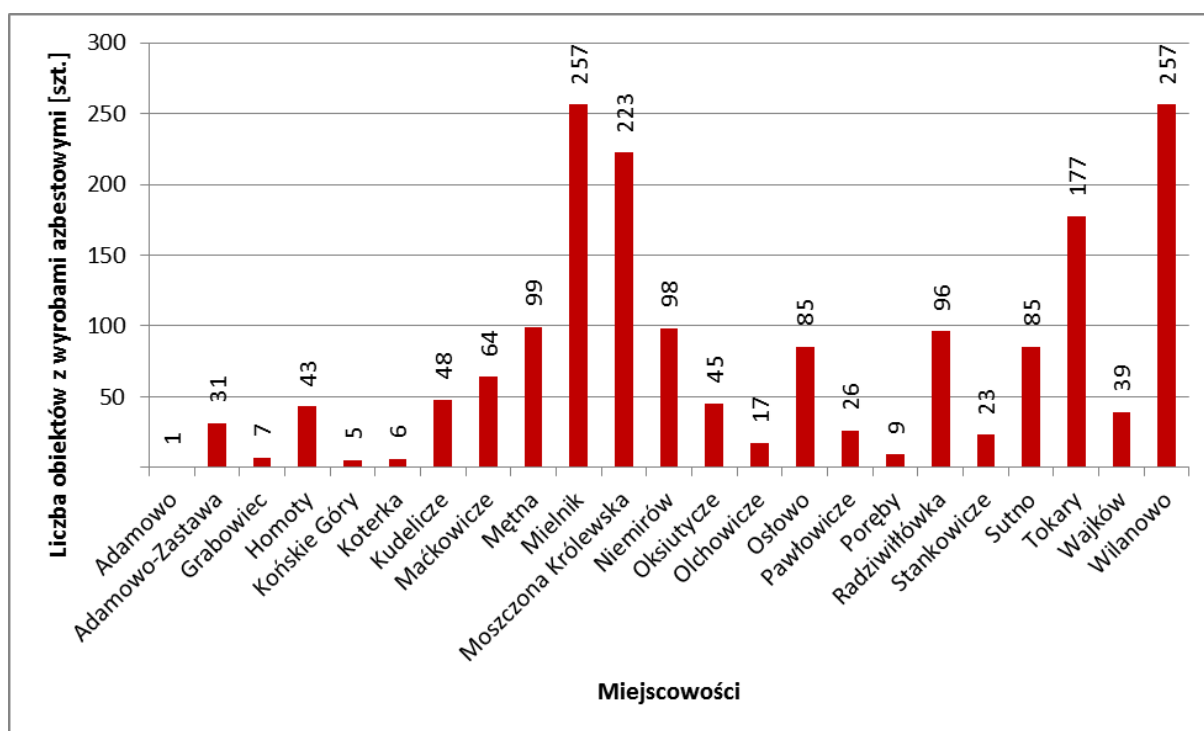
4. Analiza aktualnego stanu użytkowania wyrobów zawierających azbest

Analiza stanu użytkowania wyrobów zawierających azbest obejmuje:

- powierzchnie dachów i elewacji wykonanych z płyt azbestowo-cementowych na terenie poszczególnych miejscowości Gminy Mielnik.
- rodzaje obiektów budowlanych pokrytych wyrobami azbestowymi.

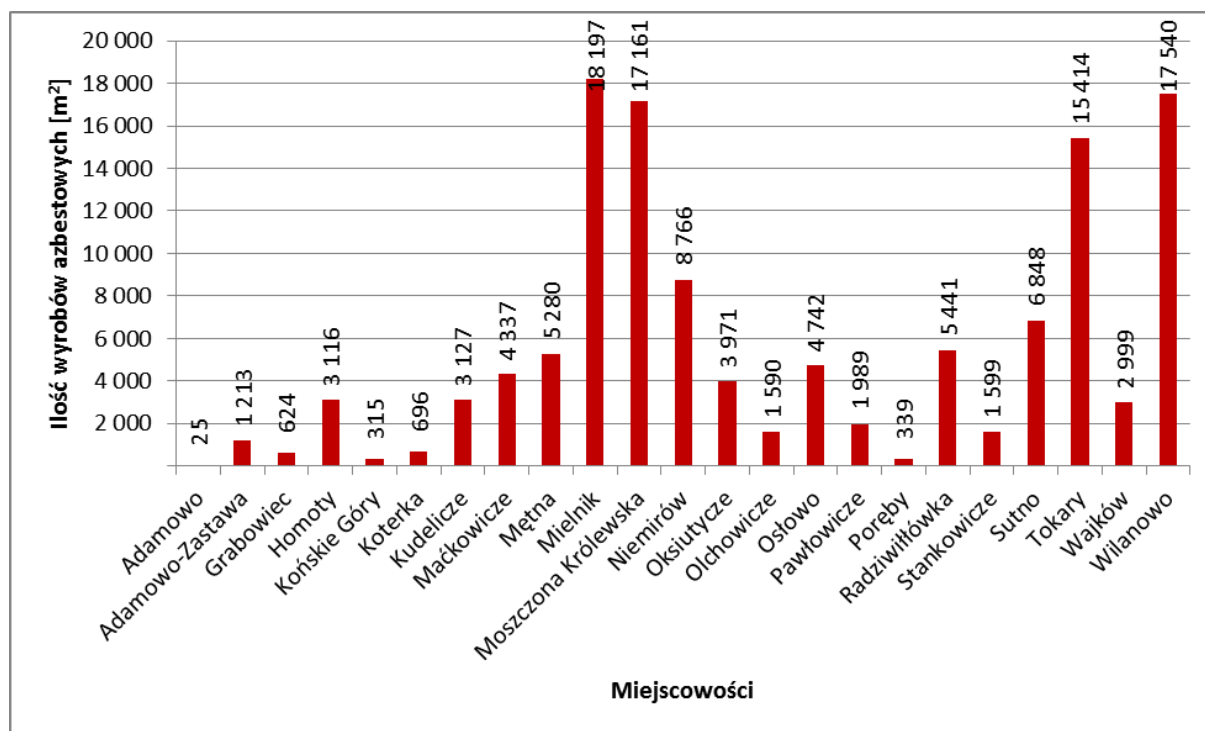
Wykonana inwentaryzacja wyrobów zawierających azbest stanowiących pokrycia dachowe i elewacyjne obiektów budowlanych położonych na terenie Gminy Mielnik wykazała wykorzystywanie 125.329 m² wyrobów azbestowych, stanowiących pokrycia dachowe i elewacyjne 1.741 obiektów. Porównanie liczby obiektów budowlanych oraz powierzchni płyt azbestowo-cementowych zinwentaryzowanych na terenie Gminy Mielnik przedstawiono na wykresach nr 1 i 2.

Wykres nr 1 *Porównanie liczby obiektów budowlanych z wyrobami azbestowymi w poszczególnych miejscowościach Gminy Mielnik*



Najwięcej płyt azbestowo-cementowych [w m²] znajduje się w miejscowościach: Mielnik, Wilanowo i Moszczona Królewska. Stanowią one ok. 42% łącznej ilości płyt azbestowo-cementowych na terenie Gminy Mielnik. Najmniej wyrobów azbestowych [w m²] zostało zinwentaryzowanych na terenie miejscowości Adamowo.

Wykres nr 2 Porównanie ilości wyrobów azbestowych w poszczególnych miejscowościach Gminy Mielnik



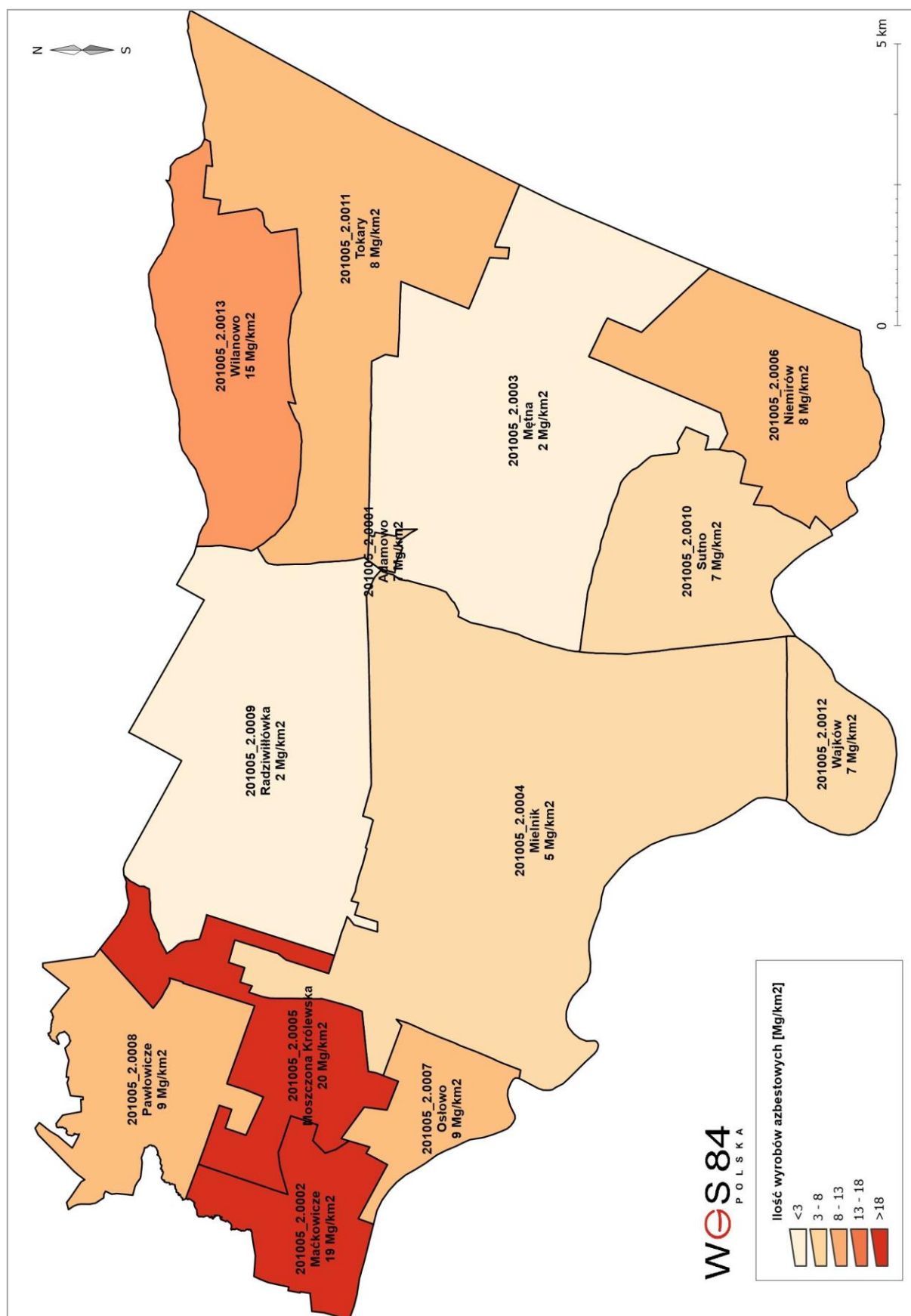
Łącznie zinwentaryzowano 1.741 obiektów budowlanych, z czego ponad 13% stanowią budynki mieszkalne, ok. 33% gospodarcze. Pozostałe 54% spośród budynków z pokryciem azbestowym pełni inne funkcje.

Tabela nr 5 Funkcje budynków z pokryciem azbestowo-cementowym

Lp.	Funkcja budynku	Liczba budynków	Powierzchnia [m²]	Masa [Mg]
1	mieszkalny	240	21 715	239
2	gospodarczy	575	70 205	772
3	przemysłowy	0	0	0
4	użyteczności publicznej	1	11	1
5	inny	925	33 398	367
6	mieszkalno-gospodarczy	0	0	0
	Razem	1 741	125 329	1 379

Na mapie nr 2 przedstawiono rozmieszczenie wyrobów azbestowych w poszczególnych obrębach ewidencyjnych Gminy.

Mapa nr 2 Wyroby azbestowe w obrębach ewidencyjnych Gminy Mielnik



W trakcie inwentaryzacji na terenie posesji zinwentaryzowano 24 Mg odpadów zawierających azbest. Zestawienie w podziale na poszczególne miejscowości Gminy Mielnik zostało przedstawione w tabeli nr 6.

Tabela nr 6 *Odpady zawierające azbest zgromadzone na posesjach*

Lp.	Miejscowość	Liczba obiektów	Powierzchnia płyt azbestowo-cementowych [w m ²]	Masa płyt azbestowo-cement. [w Mg]
1	Grabowiec	2	120	1
2	Homoty	2	65	1
3	Końskie Góry	1	8	0
4	Kudelicze	1	40	0
5	Maćkowicze	4	245	3
6	Mętna	1	100	1
7	Mielnik	7	277	3
8	Moszczona Królewska	2	200	2
9	Niemirów	2	30	0
10	Oksiutycze	1	150	2
11	Ośłowo	1	400	4
12	Radziwiłłówka	1	150	2
13	Tokary	3	156	2
14	Wajków	3	90	1
15	Wilanowo	2	190	2
	Razem	33	2 221	24

Na terenie Gminy Mielnik w trakcie prac terenowych oraz na podstawie informacji pozyskanych z Urzędu Gminy Mielnik zostało zinwentaryzowanych **1.403** Mg wyrobów zawierających azbest.

Tabela nr 7 *Podsumowanie wyników inwentaryzacji na terenie Gminy Mielnik*

Lp.	Rodzaj wyrobów	Kod wyrobu	Masa [Mg]
1	płyty azbestowo-cementowe płaskie w pokryciach dachów	W01	9
2	płyty azbestowo-cementowe faliste w pokryciach dachów	W02	1 370
3	płyty azbestowo-cementowe płaskie w elewacjach budynków	W01	0
4	płyty azbestowo-cementowe faliste w elewacjach budynków	W02	0
5	płyty azbestowo-cementowe składowane na posesjach	W02	24

6	rury i złącza azbestowo-cementowe do usunięcia	W03.1	0
7	rury i złącza azbestowo-cementowe do pozostawienia w ziemi	W03.2	0
Razem			1 403

Większość (ponad 97%) stanowią płyty azbestowo-cementowe faliste w pokryciach dachów. Płyty azbestowo-cementowe płaskie w pokryciach dachów stanowią mniej niż 1%, a ok. 2% stanowią płyty azbestowo-cementowe faliste składowane na posesji.

5. Postępowanie z wyrobami i odpadami zawierającymi azbest

5.1. Podnoszenie świadomości ekologicznej mieszkańców

Agencja Ochrony Środowiska USA (Environmental Protection Agency - EPA) opublikowała szereg dokumentów, w których zawarte są zasady informowania o ryzyku. Powszechnie przyjęto siedem podstawowych zasad:

1. Akceptuj i angażuj społeczność jako równorzędnego partnera.
2. Starannie planuj sposób przekazywania informacji o zagrożeniu, następnie oceniaj wyniki komunikowania się.
3. Uważnie słuchaj tego, co mają ci do przekazania inni.
4. Bądź uczciwy, szczery i otwarty.
5. Koordynuj wysiłki i współpracuj z innymi w procesie przekazywania informacji.
6. Nawiązuj współpracę ze środkami masowego przekazu i przekazuj informacje zgodnie z regułami środków masowego przekazu.
7. Mów jasno i życzliwie¹⁴.

Powodzenie realizacji działań na rzecz ochrony środowiska i przyrody podejmowanych przez władze Gminy Mielnik, w dużej mierze zależy od świadomości, aktywności i zmiany nawyków lokalnej społeczności. Program edukacyjny realizowany jest przez władze Gminy na różnych płaszczyznach i różnymi metodami poprzez ulotki, foldery, konkursy i festyny.

5.2. Działania informacyjno-edukacyjne wśród mieszkańców Gminy Mielnik

Planowane działania informacyjne o postępowaniu z wyrobami i odpadami zawierającymi azbest mają na celu przekazanie rzetelnej i wiarygodnej informacji o azbecie. Mogą zostać podjęte z wykorzystaniem istniejących już kanałów dystrybucji:

1. Tablice informacyjne w Urzędzie Gminy Mielnik z notatkami o:
 - a) obowiązkach dotyczących postępowania z wyrobami zawierającymi azbest,
 - b) obowiązku przeprowadzenia inwentaryzacji i złożenia informacji o wyrobach zawierających azbest (załącznik 2),
 - c) obowiązku sporządzenia *oceny stanu i możliwości bezpiecznego użytkowania wyrobów zawierających azbest* (załącznik 3),
 - d) zagrożeniach i skutkach dla zdrowia ludzi i środowiska przyrodniczego w przypadku niewłaściwego użytkowania i usuwania wyrobów zawierających azbest,
 - e) firmach, zajmujących się usuwaniem, zbieraniem, transportem i unieszkodliwianiem odpadów zawierających azbest (dane adresowe i telefon kontaktowy),

¹⁴ „Azbest. Ekspozycja zawodowa i środowiskowa.”, pod red. Neonili Szeszeni-Dąbrowskiej, Łódź, 2004,

- f) możliwościach finansowego wsparcia i właściwego postępowania w przypadku prac remontowych obejmujących wymianę wyrobów zawierających azbest.
2. Akcje edukacyjne, mające na celu nauczanie młodzieży rozpoznawania wyrobów zawierających azbest, poinformowanie o szkodliwości azbestu dla zdrowia człowieka i środowiska naturalnego oraz konieczności unieszkodliwienia azbestu do końca 2032 r. Akcje te powinny być prowadzone w szkołach w ramach zajęć lekcyjnych.
 3. Konkursy organizowane przez dyrektorów szkół, np. zaprojektowanie ulotki informacyjnej czy plakatu. Praca nagrodzona zostanie powielona w odpowiedniej liczbie egzemplarzy i udostępniona na tablicy w Urzędzie Gminy Mielnik.
 4. Organizowane corocznie festyny oraz koncerty i imprezy okolicznościowe, w trakcie których szczególna uwaga zwrócona będzie na identyfikację „dzikich wysypisk” odpadów azbestowych oraz szkodliwość azbestu dla zdrowia człowieka.

Wszystkie akcje informacyjne i edukacyjne powinny być prowadzone równolegle na stronie internetowej Gminy Mielnik.

5.3. Usuwanie wyrobów zawierających azbest

Wyroby zawierające azbest mogą być bezpiecznie usuwane i eliminowane z terenu Gminy Mielnik przez przedsiębiorstwa, zgodnie z obowiązującymi przepisami w tym zakresie.

5.4. Unieszkodliwianie odpadów azbestowych

Najczęściej stosowaną metodą unieszkodliwiania odpadów zawierających azbest jest ich składowanie. W województwie podlaskim odpady azbestowe deponowane są w wydzielonych kwaterach składowiska odpadów w Miastkowie (Gmina Miastkowo) i Czerwonym Borze (Gmina Zambrów). Na terenie województwa podlaskiego planowana jest w 2019 roku rozbudowa składowiska w Miastkowie.

Według dostępnych danych¹⁵ wolna pojemność składowiska w Miastkowie wynosi 6.850 m³, a w Czerwonym Borze 137.383 m³. Składowiska przyjmują dwa rodzaje odpadów azbestowych:

- materiały izolacyjne zawierające azbest (17 06 01*),
- materiały budowlane zawierające azbest (17 06 05*).

Składowisko w Miastkowie położone jest w odległości ok. 150 kilometrów od Gminy Mielnik. Koszt składowania odpadów zawierających azbest wynosi minimum 240 zł/Mg netto.

¹⁵ <http://www.bazaazbestowa.gov.pl>

Składowisko w Czerwonym Borze zlokalizowane jest ok 120 km od Gminy Mielnik, a ceny przyjmowanych odpadów wynoszą od 180 zł/Mg.

Ze względu na dostępność i koszt przyjmowania odpadów składowisk najbardziej dogodnym miejscem unieszkodliwiania odpadów niebezpiecznych zawierających azbest i powstałych w wyniku realizacji *Programu Usuwania Azbestu z terenu Gminy Mielnik* jest składowisko w Czerwonym Borze.

Przestrzenne rozmieszczenie składowisk przyjmujących odpady zawierające azbest w Polsce zostało zamieszczone na mapie nr 3.

Mapa nr 3 Rozmieszczenie składowisk przyjmujących odpady azbestowe w Polsce



6. Harmonogram realizacji Programu

Na mocy polskiego prawa wykorzystywanie azbestu lub wyrobów zawierających azbest zostało dopuszczone w użytkowanych instalacjach lub urządzeniach nie dłużej niż do 31 grudnia 2032 r. Zgodnie z założeniami *Programu Oczyszczania Kraju z Azbestu na lata 2009-2032* proces usuwania wyrobów zawierających azbest powinien być zakończony do 2032 roku.

Harmonogram realizacji *Programu usuwania wyrobów zawierających azbest z terenu Gminy Mielnik* podzielono na 2 etapy, tj.:

I etap: lata 2016-2022,

II etap: lata 2023-2032.

Podział ten jest zbieżny z harmonogramem *Programu Oczyszczania Kraju z Azbestu na lata 2009-2032* oraz *Planu Gospodarki Odpadami dla Województwa Podlaskiego na lata 2012-2017*, oraz *Programem usuwania wyrobów zawierających azbest z terenu województwa podlaskiego*. Zdecydowano o przyjęciu analogicznych etapów realizacji zadania w kontekście możliwości monitorowania jego realizacji w porównaniu z programami nadrzędnymi.

Tabela nr 8 Harmonogram realizacji Programu w podziale na 2 etapy

Lp.	Zadania	Etap I	Etap II
		2016-2022	2023-2032
Zadania organizacyjne			
1	Przeprowadzenie inwentaryzacji wyrobów zawierających azbest		
2	Opracowanie <i>Programu usuwania wyrobów zawierających azbest z terenu Gminy Mielnik</i>		
3	Implementacja danych do bazy azbestowej (www.bazaazbestowa.gov.pl)		
4	Stała aktualizacja bazy danych *		
5	Zapewnienie środków finansowych na realizację <i>Programu</i>		
6	Monitorowanie procesu usuwania wyrobów azbestowych		
7	Aktualizacja <i>Programu</i>		

Lp.	Zadania	Etap I	Etap II
		2016-2022	2023-2032
Zadania informacyjne			
8	Akcje informacyjne wśród mieszkańców dotyczące obowiązków związanych z koniecznością usunięcia wyrobów azbestowych, sposobów i terminów inwentaryzacji wyrobów zawierających azbest oraz procedur związanych z postępowaniem z azbestem prowadzone poprzez ulotki, broszury, media lokalne (gazety, radio, internet, billboardy i plakaty na terenie Gminy Mielnik).		
Zadania edukacyjne			
9	Akcje edukacyjne prowadzone wśród mieszkańców powinny zostać oparte na edukacji dzieci i młodzieży szkolnej. Akcja edukacyjna powinna być połączona z informacyjną poprzez organizowanie, tzw. imprez ekologicznych, festynów, wystaw, konkursów czy też wycieczek ekologicznych.		
Zadania inwestycyjne			
10	Bezpieczne usunięcie wyrobów azbestowych wraz z wymianą pokryć dachowych i elewacji.	50%	50%

* W przypadku braku informacji od właścicieli obiektów budowlanych, w których są wykorzystywane wyroby azbestowe, konieczna wydaje się aktualizacja inwentaryzacji w terenie, ponieważ 100% wyrobów wymaga oceny stanu technicznego w ciągu 5 lat.

Inwentaryzacja (zadanie nr 1), *Program usuwania wyrobów zawierających azbest z terenu Gminy Mielnik* (zadanie nr 2) oraz opracowanie bazy danych wyrobów zawierających azbest i jej wprowadzenie do bazy azbestowej (www.bazaazbestowa.gov.pl) (zadanie nr 3) zostały wykonane w 2016 r., co umożliwiło rozpoczęcie procesu monitorowania procesu usuwania wyrobów azbestowych (zadanie nr 6).

7. Koszty realizacji Programu

Całkowite koszty realizacji *Programu usuwania wyrobów zawierających azbest z terenu Gminy Mielnik* obejmują nakłady poniesione na:

1. akcje informacyjno-edukacyjne,
2. koszty aktualizacji *Programu*,
3. koszty usunięcia płyt azbestowo-cementowych z pokryć dachowych i elewacji,
4. koszty wykonania nowych pokryć dachowych i elewacji.

Koszty te będą ponoszone przez osoby fizyczne, przedsiębiorców, osoby prawne oraz Gminę Mielnik w odniesieniu do własnych obiektów.

7.1. Akcje informacyjno-edukacyjne

Zadania organizacyjne, polegające na stałej aktualizacji bazy danych, informowaniu mieszkańców i przedsiębiorców o ich obowiązkach, szkodliwości azbestu oraz możliwościach pozyskania dofinansowania na bezpieczne usuwanie wyrobów zawierających azbest, a także monitorowanie procesu usuwania wyrobów azbestowych będą wykonane przez pracowników Urzędu Gminy Mielnik.

7.2. Aktualizacja Programu

Założono, że w trakcie realizacji *Programu* wykonane zostaną po dwie aktualizacje w I i II etapie realizacji *Programu*, ponieważ wszystkim zinwentaryzowanym wyrobom zawierającym azbest został przypisany III stopień pilności usunięcia, czyli wymagana jest ponowna ocena stanu technicznego w ciągu 5 lat.

7.3. Koszty usunięcia i wymiany płyt azbestowo-cementowych z pokryć dachowych obiektów budowlanych

Do oszacowania kosztów usunięcia płyt azbestowo-cementowych z terenu Gminy Mielnik przyjęto, że powierzchnia zinwentaryzowanych wyrobów zawierających azbest stanowiących pokrycia dachowe obiektów wynosi 127.550 m².

Założono, że średni koszt demontażu wyrobów azbestowych wynosi 10 zł za 1 m², natomiast koszt transportu i unieszkodliwienia odpadów zawierających azbest na składowisku wynosi 180 zł brutto za 1 Mg. Został on wyliczony na podstawie informacji o kosztach usuwania i unieszkodliwiania azbestu proponowanych przez firmy prowadzące działalność w zakresie usuwania i unieszkodliwiania azbestu na terenie województwa podlaskiego.

Jako średni koszt zakupu i montażu nowego pokrycia dachowego przyjęto 40 zł brutto za 1 m² nowego pokrycia wykonanego z blachodachówki. Dane te zostały pozyskane od producentów i firm dekarских. W przypadku wykorzystania innych materiałów szacowane koszty mogą ulec zmianie.

Tabela nr 9 *Nakłady finansowe na usunięcie płyt azbestowo-cementowych stanowiących pokrycia dachowe obiektów budowlanych (w zł)*

Lp.	tytuł	I etap 2016-2022	II etap 2023-2032	Razem
1	demontaż wyrobów zawierających azbest	626 645	626 645	1 253 290
2	transport i unieszkodliwienie wyrobów zawierających azbest	124 110	124 110	248 220
3	zakup i montaż nowego pokrycia dachowego	2 506 580	2 506 580	5 013 160
	Razem	3 257 335	3 257 335	6 514 670

Oszacowane koszty usunięcia wyrobów azbestowych z pokryć dachowych obiektów budowlanych wynoszą ponad 6 mln zł, w tym ponad 1 mln zł za demontaż wyrobów azbestowych i ok. 250 tys. zł za transport i unieszkodliwienie odpadów azbestowych na uprawnionym składowisku.

7.4. Koszty transportu i unieszkodliwienia wyrobów azbestowych składowanych na posesjach

Do oszacowania kosztów transportu i unieszkodliwienia wyrobów azbestowo-cementowych na uprawnionym składowisku przyjęto, że ilość zinwentaryzowanych składowanych wyrobów zawierających azbest wynosi 2.221 m², co po przeliczeniu daje ok. 24 Mg. Założono, że średni koszt transportu i unieszkodliwienia odpadów zawierających azbest na składowisku wynosi 180 zł brutto za 1 Mg. Przyjęto, iż wszystkie odpady azbestowe zostaną usunięte w I etapie realizacji *Programu*, a oszacowany koszt ich transportu i unieszkodliwienia wynosi ok. 4.398 zł (według cen z 2016 r.).

7.5. Całkowite koszty realizacji *Programu*

Całkowite koszty realizacji *Programu* w latach 2016-2032 obejmują nakłady finansowe na akcje informacyjno-edukacyjne, aktualizację *Programu*, usunięcie i wymianę pokryć dachowych oraz termomodernizację budynków.

Tabela nr 10 Szacunkowe całkowite koszty realizacji *Programu* (w zł)

Lp.	Tytuł	Etap I	Etap II	Razem
1	akcje informacyjno-edukacyjne dla mieszkańców Gminy Mielnik	10 000	10 000	20 000
2	aktualizacja <i>Programu</i>	10 000	10 000	20 000
3	wymiana pokryć dachowych	3 257 335	3 257 335	6 514 670
4	termomodernizacja budynków	0	0	0
5	transport i unieszkodliwienie wyrobów azbestowych składowanych na posesjach	4 398	0	4 398
	Razem	3 281 733	3 277 335	6 559 068

Prognozowane całkowite koszty realizacji *Programu* w latach 2016-2032 wynoszą 6.559.068 zł, z czego ponad 99% stanowią koszty wymiany pokryć dachowych.

8. Źródła finansowania realizacji *Programu*

W wyniku analizy dostępnych instrumentów finansowania ochrony środowiska wybrano te, które mogą zostać wykorzystane w celu dofinansowania realizacji *Programu usuwania wyrobów zawierających azbest z terenu Gminy Mielnik* oraz opracowano prognozowaną strukturę finansowania realizacji *Programu*.

Możliwymi źródłami finansowania realizacji *Programu* są środki własne Gminy Mielnik, środki z Wojewódzkiego Funduszu Ochrony Środowiska i Gospodarki Wodnej w Białymstoku, kredyty preferencyjne z Banku Ochrony Środowiska oraz Banku BGŻ BNP Paribas S.A., Program Rozwoju Obszarów Wiejskich 2014-2020.

8.1. Wojewódzki Fundusz Ochrony Środowiska i Gospodarki Wodnej w Białymstoku

Wojewódzki Fundusz Ochrony Środowiska i Gospodarki Wodnej w Białymstoku
ul. Św. Rocha 5, 15-879 Białystok
tel.: (85) 746 02 41, 749 94 70
fax: (85) 746 01 66
email: biuro@wfosigw.bialystok.pl
www.wfosigw.bialystok.pl

Na liście przedsięwzięć priorytetowych planowanych do dofinansowania ze środków WFOŚiGW w Białymstoku na 2016 r. w ramach priorytetu *Gospodarowanie odpadami innymi niż komunalne – część II: Usuwanie wyrobów zawierających azbest* przedmiotem dofinansowania jest demontaż, zbieranie, transport oraz unieszkodliwianie lub zabezpieczenie odpadów zawierających azbest, zgodnie z gminnymi programami usuwania azbestu i wyrobów zawierających azbest.

Usuwanie wyrobów zawierających azbest w ramach programu pn. Gospodarowanie odpadami innymi niż komunalne adresowane jest do jednostek samorządu terytorialnego województwa podlaskiego, na terenie których przeprowadzono inwentaryzację wyrobów zawierających azbest. Dotacje udzielane są jednostkom, które posiadają opracowany i przyjęty uchwałą Rady Gminy gminny program usuwania azbestu oraz wprowadzają informacje dotyczące wyrobów zawierających azbest do bazy azbestowej administrowanej przez Ministra Rozwoju.

W ramach *Programu* priorytetowego w roku 2016 kwota dofinansowania przedsięwzięcia wynosi do 100% kosztów kwalifikowanych, w tym do 50% ze środków udostępnionych przez NFOŚiGW. Minimalne łączne zaangażowanie środków WFOŚiGW w Białymstoku w realizację wszystkich przedsięwzięć, stanowi min. 35% kosztów kwalifikowanych.

Dofinansowanie jest przeznaczone na zadania realizowane na obiektach, których właścicielami są jednostki samorządu terytorialnego, stowarzyszenia, fundacje, osoby fizyczne, jednostki sektora finansów publicznych, kościoły i związki wyznaniowe oraz wspólnoty i spółdzielnie mieszkaniowe.

8.2. Instrumenty oferowane przez BOŚ we współpracy z Wojewódzkim Funduszem Ochrony Środowiska i Gospodarki Wodnej w Białymstoku¹⁶

*Oddział Operacyjny w Białymstoku,
ul. Piękna 1,
15-282 Białystok,
tel. 85 742 21 56,
fax. 85 742 94 54*

BOŚ Bank współpracuje z Wojewódzkim Funduszem Ochrony Środowiska i Gospodarki Wodnej w Białymstoku w zakresie kredytowania inwestycji polegających na usuwaniu wyrobów zawierających azbest i realizowanych na terenie województwa podlaskiego.

Kredyty preferencyjne z dopłatami do oprocentowania Wojewódzkiego Funduszu Ochrony Środowiska i Gospodarki Wodnej w Białymstoku są przeznaczone dla osób prawnych oraz osób fizycznych, w tym prowadzących działalność gospodarczą.

W ramach kredytowania objęte są inwestycje dotyczące wymiany powierzchni dachowych wykonanych z materiałów zawierających azbest w obiektach budowlanych. Kosztami kwalifikowalnymi są koszty demontażu, transportu i zdeponowania odpadów na uprawnionym składowisku.

Warunki kredytowania są następujące:

1. oprocentowanie: WIBOR 3M pomniejszony o 1 p.p.,
2. kwota kredytu: w przypadku osób fizycznych kwota kredytu nie jest wyższa niż 100.000 zł, natomiast w przypadku osób prawnych i fizycznych prowadzących działalność gospodarczą 300.000 zł., przy czym kwota kredytu nie może przekraczać 80% kosztów kwalifikowalnych realizowanej inwestycji,
3. okres kredytowania: do 5 lat,
4. prowizja: 1,5% kwoty przyznanego kredytu,
5. powyższe warunki obowiązują przez czas nieokreślony.

Wnioski o kredyt należy składać w Banku Ochrony Środowiska S.A.:

- Oddział Operacyjny w Łomży, ul. Sienkiewicza 10, 18-400 Łomża, tel. 86 215-48-81,

¹⁶ Na podstawie oferty BOŚ Bank S.A.

fax. 86 215-48-80,

- Oddział Operacyjny w Suwałkach, ul. T. Kościuszki 64, 16-400 Suwałki, tel. (87) 563-16-56, fax. (87) 563-16-55
- Oddział Operacyjny w Białymstoku, ul. Piękna 1, 15-282 Białystok, tel. 85 742 21 56, fax. 85 742 94 54

8.3. Bank BGŻ BNP Paribas S.A.

*Bank BGŻ BNP Paribas S.A.
ul. Kasprzaka 10/16, 01-211 Warszawa
tel. 22 860 40 00, faks 22 566 90 00
<http://www.bgzbnpparibas.pl>*

Bank BGŻ BNP Paribas S.A. współpracuje z Agencją Restrukturyzacji i Modernizacji Rolnictwa w zakresie udzielania kredytów preferencyjnych. Podstawą do udzielania przez ARiMR pomocy ze środków krajowych, w tym dopłat do oprocentowania kredytów, jest *rozporządzenie Rady Ministrów z dnia 22 stycznia 2009 r. w sprawie realizacji niektórych zadań ARiMR* (Dz.U. Nr 22, poz. 121. z późn. zm.).

Podmiotami uprawnionymi do ubiegania się o kredyt preferencyjny są:

- 1) osoby fizyczne, posiadające pełną zdolność do czynności prawnych, z wyłączeniem emerytów i rencistów,
- 2) osoby prawne,
- 3) jednostki organizacyjne, nie posiadające osobowości prawnej,
- 4) podmioty będące mikroprzedsiębiorstwem, małym lub średnim przedsiębiorstwem, które nie znajdują się w trudnej sytuacji na których nie ciąży dotąd niezrealizowany obowiązek zwrotu pomocy wynikający z decyzji Komisji Europejskiej.

Przedmiotem kredytowania w ramach linii o symbolu **RR** zgodnie z *Warunkami i zasadami udzielania kredytów na realizację inwestycji w rolnictwie, rybactwie śródlądowym i przetwórstwie produktów rolnych, ryb, skorupiaków i mięczaków* m.in. budowa, przebudowa lub remont obiektów służących do prowadzenia działalności rolniczej w gospodarstwach rolnych lub działach specjalnych produkcji rolnej.

Warunki kredytowania są następujące:

- 1) oprocentowanie: zmienne, ustalane w oparciu o aktualną stopę redyskonta, nie mniej niż 3%,
- 2) kwota kredytu: nie może przekroczyć:
 - a) 80% wartości nakładów inwestycyjnych na gospodarstwo rolne i wynosić więcej niż 5.000.000 zł,

- b) 70% wartości nakładów inwestycyjnych na działy specjalne produkcji rolnej i wynosić więcej 8.000.000 zł,
- c) łączna kwota kredytów udzielonych jednemu podmiotowi na realizację równocześnie kilku inwestycji wymienionych w pkt a) i b) nie może przekroczyć 40% wysokości udzielonego kredytu.,
- 3) okres kredytowania: do 15 lat,
- 4) okres karencji: do 2 lat.

8.4. Program Rozwoju Obszarów Wiejskich na lata 2014-2020

*Agencja Restrukturyzacji i Modernizacji Rolnictwa
Biuro Powiatowe w Siemiatyczach
17-300 Siemiatycze, ul. Ks. Ściegiennego 1
tel.: 85 656 17 22, faks: 85 656 17 21
www.arimr.gov.pl
e-mail: info@arimr.gov.pl*

Program Rozwoju Obszarów Wiejskich na lata 2014-2020 (PROW 2014-2020) został opracowywany na podstawie przepisów Unii Europejskiej. Zgodnie z przepisami Unii Europejskiej, Program jest wkomponowany w całościowy system polityki rozwoju kraju, w szczególności poprzez mechanizm Umowy Partnerstwa. Umowa ta określa strategię wykorzystania środków unijnych na rzecz realizacji wspólnych dla UE celów określonych w unijnej strategii wzrostu „Europa 2020 - Strategia na rzecz inteligentnego i zrównoważonego rozwoju sprzyjającego włączeniu społecznemu” z uwzględnieniem potrzeb rozwojowych danego państwa członkowskiego.

Celem głównym PROW 2014-2020 jest poprawa konkurencyjności rolnictwa, zrównoważone zarządzanie zasobami naturalnymi i działania w dziedzinie klimatu oraz zrównoważony rozwój terytorialny obszarów wiejskich.

W ramach PROW 2014-2020 przewidziano działanie pn. Inwestycje w środki trwałe, podzadanie 7.5.1. *Pomoc na inwestycje w gospodarstwach rolnych (Modernizacja gospodarstw rolnych)*. W ramach poddziałania 1 - Modernizacja gospodarstw rolnych zakres wsparcia obejmuje m.in. inne operacje związane z racjonalizacją technologii produkcji, wprowadzeniem innowacji, zmianą profilu produkcji, zwiększeniem skali produkcji, poprawą jakości produkcji lub zwiększeniem wartości dodanej produktu. Restrukturyzacja gospodarstwa powinna prowadzić do wzrostu wartości dodanej brutto w gospodarstwie (GVA) co najmniej o 10% w odniesieniu do roku bazowego w okresie 5 lat od dnia przyznania pomocy. Beneficjentem działania może być rolnik prowadzący działalność rolniczą w celach zarobkowych lub grupa rolników.

Wsparcie objęte są gospodarstwa do 300 ha.

- do 60% kosztów kwalifikowalnych operacji dla młodych rolników i inwestycji zbiorowych albo
- do 50% kosztów kwalifikowalnych operacji w przypadku innych beneficjentów,
- nie mniej niż 30% kosztów kwalifikowanych

Maksymalna wielkość wsparcia dla beneficjenta, na jedno gospodarstwo (w tym na realizację projektów zbiorowych), w okresie realizacji Programu wynosi do 500.000 zł na inwestycje związane bezpośrednio z budynkami inwentarskimi lub magazynami paszowymi, w gospodarstwach, w których prowadzona jest produkcja zwierzęcą oraz do 200.000 zł pozostałe.

8.5. Struktura finansowania realizacji *Programu*

Do opracowania prognozowanej struktury finansowania *Programu* przyjęto następujące założenia:

1. Z budżetu Gminy Mielnik finansowane będą akcje informacyjno-edukacyjne oraz aktualizacja bazy danych o wyrobach azbestowych.
2. Środki przewidziane w budżecie gminy w każdym roku realizacji *Programu* będą wynosiły ok. 2 tys. zł (poza usuwaniem wyrobów azbestowych z obiektów, będących własnością Gminy Mielnik).
3. Około 50% płyt azbestowo-cementowych przewidzianych do usunięcia w danym roku zostanie usunięta i unieszkodliwiona przez właścicieli obiektów z wykorzystaniem dofinansowania z Wojewódzkiego Funduszu Ochrony Środowiska i Gospodarki Wodnej w Białymstoku.
4. Około 5% płyt azbestowo-cementowych przewidzianych do usunięcia w danym roku zostanie usunięta i unieszkodliwiona przez właścicieli obiektów z wykorzystaniem preferencyjnego dofinansowania z Bank BGŻ BNP Paribas S.A. i Banku Ochrony Środowiska.
5. Wyroby azbestowe z obiektów, będących własnością Gminy Mielnik, zostaną usunięte w I etapie realizacji *Programu*.
6. Wojewódzki Fundusz Ochrony Środowiska i Gospodarki Wodnej w Białymstoku i Narodowy Fundusz Ochrony Środowiska w kolejnych latach będą oferowały dofinansowanie zadań, polegających na bezpiecznym usuwaniu azbestu.
7. Oferty w Banku BGŻ BNP Paribas S.A. i Banku Ochrony Środowiska w kolejnych latach będą obejmowały kredyty, z których można sfinansować zakup i montaż nowego pokrycia dachowego i wykonania termomodernizacji budynków.

Tabela nr 11 *Prognozowana struktura finansowania realizacji Programu (w zł)*

Lp.	Potencjalne źródło finansowania	2016-2022	2023-2032	Razem
1	Budżet Gminy Mielnik	20 000	20 000	40 000
2	Środki Wojewódzkiego Funduszu Ochrony Środowiska i Gospodarki Wodnej w Białymstoku i Narodowego Funduszu Ochrony Środowiska	375 378	375 378	750 756
3	Kredyty w Bank BGŻ BNP Paribas S.A. i BOŚ	162 867	162 867	325 734
4	Środki własne właścicieli obiektów	3 061 328	3 056 930	6 118 258
	- w tym dla obiektów, będących własnością Gminy Mielnik	275	275	550
	Razem	3 281 733	3 277 335	6 559 068

9. Monitoring procesu realizacji Programu

Monitoring realizacji zadań Programu obejmuje gromadzenie i przetwarzanie informacji o usuwaniu wyrobów zawierających azbest, a w szczególności:

1. wyników przeprowadzonych inwentaryzacji wyrobów azbestowych, ich stanu technicznego i lokalizacji na terenie Gminy Mielnik,
2. ilości usuniętych wyrobów i wytworzonych odpadów zawierających azbest.

Monitoring Programu prowadzony będzie z wykorzystaniem bazy danych.

Monitoring realizacji Programu pozwoli na bieżącą analizę oraz kontrolę zgodności założonego harmonogramu wykonania zadań z faktycznymi działaniami podejmowanymi przez właścicieli poszczególnych obiektów. Każda zmiana w zakresie liczby budynków pokrytych płytami azbestowo-cementowymi, ilości czy też stanu wyrobów zawierających azbest zgłoszona przez właściciela budynku czy wykorzystującego wyroby azbestowe, zostanie naniesiona w bazie danych prowadzonej w Urzędzie Gminy Mielnik, co umożliwi bieżącą aktualizację bazy.

W celu efektywnego monitorowania przyjęto wskaźniki, służące ocenie wdrażania Programu usuwania wyrobów zawierających azbest z terenu Gminy Mielnik.

Tabela nr 12 Wskaźniki oceny wdrażania Programu

Lp.	Wskaźniki oceny	Jednostka
1	Masa wyrobów zawierających azbest na 1 km ² powierzchni gminy	Mg/km ²
2	Masa unieszkodliwionych odpadów niebezpiecznych zawierających azbest	Mg/rok
3	Liczba „dzikich wysypisk” z odpadami azbestowymi	szt.

Na podstawie bazy danych o lokalizacji i powierzchni pokryć dachowych i elewacji wykonanych z płyt azbestowo-cementowych oraz proponowanych powyżej wskaźników oceny wdrażania Programu, możliwe będzie monitorowanie Programu usuwania wyrobów zawierających azbest z terenu Gminy Mielnik, jak również realizacja zadań określonych w Programie Oczyszczania Kraju z Azbestu na lata 2009-2032.

Dla aktualnego stanu użytkowania wyrobów zawierających azbest, stanowiącego podstawę do opracowania niniejszego Programu, wartości wskaźników monitorowania przedstawiają się następująco:

1. wskaźnik masy wyrobów zawierających azbest na 1 km² powierzchni Gminy Mielnik powinien ulegać zmniejszeniu w każdym roku realizacji Programu, począwszy

od wartości bazowej wynoszącej 7 Mg/km² w 2016 r.

2. wskaźnik masy unieszkodliwionych odpadów niebezpiecznych zawierających azbest w [Mg/rok] w każdym roku realizacji poszczególnych etapów *Programu* powinien wynosić odpowiednio ok. 88 Mg/rok.
3. wskaźnik liczby „dzikich wysypisk” z odpadami azbestowymi na terenie Gminy Mielnik w roku bazowym wynosi 0. Jest to szczególnie wrażliwy wskaźnik w monitorowaniu bezpiecznego usuwania wyrobów zawierających azbest. Należy zwrócić szczególną uwagę, m.in. poprzez działania informacyjno-edukacyjne, aby wyroby azbestowe po zdemontowaniu trafiły na składowisko, przyjmujące odpady azbestowe.

10. Podsumowanie

Głównym celem opracowania *Programu usuwania wyrobów zawierających azbest z terenu Gminy Mielnik* jest zaplanowanie usunięcia wyrobów azbestowych z terenu gminy i ich bezpieczne unieszkodliwienie do końca 2032 r.

Wykorzystując wyniki spisu z natury oraz dostępne źródła danych stwierdzono, iż:

1. Na terenie wszystkich miejscowości Gminy Mielnik znajduje się 1.741 obiektów budowlanych, których pokrycia dachowe zostały wykonane z użyciem wyrobów zawierających azbest.
2. Powierzchnia dachów, o których mowa w punkcie 1, wynosi 125.329 m² (1.379 Mg) i są to płyty azbestowo-cementowe płaskie i faliste.
3. Stan techniczny 100% wyrobów, o których mowa w punktach 1 i 2, jest dobry.
4. Zinwentaryzowano 24 Mg wyrobów zawierających azbest i składowanych na posesjach.
5. Na terenie Gminy Mielnik nie są wykorzystywane rury azbestowo-cementowe.
6. Na terenie Gminy Mielnik nie ma dróg utwardzonych odpadami zawierającymi azbest.

Łącznie zostało zinwentaryzowanych **1.403 Mg** wyrobów zawierających azbest.

Proces usuwania wyrobów zawierających azbest powinien być zakończony do końca 2032 r. Przyjęto harmonogram zgodny z *Programem Oczyszczania Kraju z Azbestu na lata 2009-2032*, *Wojewódzkim Planem Gospodarki Odpadami dla województwa podlaskiego na lata 2012-2017* oraz *Programem usuwania wyrobów zawierających azbest z terenu województwa podlaskiego* w podziale na zadania organizacyjne, edukacyjne, informacyjne i inwestycyjne.

Na podstawie wyników inwentaryzacji wyrobów zawierających azbest stanowiących pokrycia dachowe obiektów budowlanych oraz elementy konstrukcyjne budynków przyjęto, iż w każdym roku realizacji *Programu* powinno być usuwane i unieszkodliwiane ok. 88 Mg odpadów z wyrobów zawierających azbest.

Za usunięcie wyrobów azbestowych odpowiedzialni są właściciele i użytkownicy obiektów, w których wykorzystywane są wyroby azbestowe. Mogą oni uzyskać dofinansowanie do usuwania wyrobów azbestowych, ale brak jest mechanizmów dofinansowania usuwania azbestu dla indywidualnych gospodarstw domowych w zakresie zakupu i montażu nowego pokrycia dachowego. Są to znaczące koszty, które w głównej mierze będą ponoszone przez osoby prywatne, co w znacznym stopniu może ograniczyć tempo realizacji *Programu*.

Odpady azbestowe z terenu Gminy Mielnik mogą być przyjmowane na składowisku w Miastkowie czy Czerwonym Borze, a także na pozostałych ogólnodostępnych składowiskach w Polsce.

Oszacowane koszty usunięcia wyrobów zawierających azbest (łącznie z zakupem i montażem nowych pokryć dachowych oraz modernizacją elewacji) wynoszą ponad 6 mln zł. Koszty wymiany pokryć dachowych będą ponoszone przez właścicieli obiektów. Należy podkreślić, iż koszty usunięcia azbestu oraz zakupu i montażu nowych pokryć dachowych budynków mieszkalnych stanowią ponad 99% kosztów realizacji *Programu*. Możliwe jest również wykorzystanie źródeł zewnętrznych finansowania części działań, polegających na bezpiecznym usuwaniu wyrobów azbestowych, tj. funduszy własnych Gminy Mielnik, środków z Wojewódzkiego Funduszu Ochrony Środowiska i Gospodarki Wodnej w Białymstoku, kredytów preferencyjnych z Banku BGŻ BNP Paribas S.A., a także środków przewidzianych w Programie Rozwoju Obszarów Wiejskich na lata 2014-2020.

Wskazane jest podjęcie działań, mających na celu podniesienie świadomości ekologicznej mieszkańców w zakresie bezpiecznego użytkowania i usuwania wyrobów azbestowych, zwłaszcza w trakcie akcji informacyjnych i edukacyjnych. Ważne jest dokonanie wyboru grupy docelowej ww. akcji.

Monitoring *Programu* powinien być prowadzony z wykorzystaniem dostępnych i nowych danych, zgodnie z przyjętymi wskaźnikami dla oceny wdrażania *Programu*.

11. Wykorzystane akty prawne i materiały

Akty prawne

1. Ustawa z dnia 19 czerwca 1997 r. o zakazie stosowania wyrobów zawierających azbest, Dz. U. z 2004 r. Nr 3, poz. 20 z późn. zm.,
2. Ustawa z dnia 14 grudnia 2012 r. o odpadach, Dz. U. z 2013 r., poz. 21 z późn. zm.,
3. Ustawa z dnia 27 kwietnia 2001 r. Prawo ochrony środowiska, Dz. U. z 2016 r. poz. 672,
4. Ustawa z dnia 19 sierpnia 2011 r. o przewozie towarów niebezpiecznych, Dz. U. Nr 227, poz. 1367 z późn. zm.,
5. Rozporządzenie Ministra Gospodarki i Pracy z dnia 14 października 2005 r. w sprawie zasad bezpieczeństwa i higieny pracy przy zabezpieczaniu i usuwaniu wyrobów zawierających azbest oraz programu szkolenia w zakresie bezpiecznego użytkowania takich wyrobów, Dz. U. Nr 216, poz. 1824,
6. Rozporządzenie Ministra Gospodarki z dnia 5 sierpnia 2010 r. zmieniające rozporządzenie w sprawie sposobów i warunków bezpiecznego użytkowania i usuwania wyrobów zawierających azbest, Dz. U. Nr 162, poz. 1089,
7. Rozporządzenie Ministra Pracy i Polityki Społecznej z dnia 6 czerwca 2014 r. w sprawie najwyższych dopuszczalnych stężeń i natężeń czynników szkodliwych dla zdrowia w środowisku pracy, Dz. U., poz. 817,
8. Rozporządzenie Ministra Gospodarki z dnia 13 grudnia 2010 r. w sprawie wymagań w zakresie wykorzystywania wyrobów zawierających azbest oraz wykorzystywania i oczyszczania instalacji lub urządzeń, w których były lub są wykorzystywane wyroby zawierające azbest, Dz. U. z 2011 r. Nr 8, poz. 31,
9. Rozporządzenie Ministra Gospodarki, Pracy i Polityki Społecznej z dnia 2 kwietnia 2004 r. w sprawie sposobów i warunków bezpiecznego użytkowania i usuwania wyrobów zawierających azbest, Dz. U. nr 71, poz. 649,
10. Rozporządzenie Ministra Infrastruktury z dnia 12 kwietnia 2002 r. w sprawie warunków technicznych, jakim powinny odpowiadać budynki i ich usytuowanie, Dz. U. Nr 75, poz. 690, z późn. zm.,
11. Rozporządzenie Ministra Środowiska z dnia 12 grudnia 2014 r. w sprawie wzorów dokumentów stosowanych na potrzeby ewidencji odpadów, Dz. U. z 2014r., poz. 1973,
12. Rozporządzenie Ministra Środowiska z dnia 30 kwietnia 2013 r. w sprawie składowisk odpadów, Dz. U., poz. 523,
13. Rozporządzenie Ministra Środowiska z dnia 9 grudnia 2014 r. w sprawie katalogu odpadów, Dz. U. z 2014 r., poz. 1923,
14. Rozporządzenie Ministra Środowiska z dnia 20 grudnia 2012 r. zmieniające rozporządzenie w sprawie sposobu przedkładania marszałkowi województwa informacji o rodzaju, ilości i miejscach występowania substancji stwarzających szczególne zagrożenie dla środowiska, Dz. U. z 2013 r., poz. 24,
15. Rozporządzenie Ministra Środowiska z dnia 20 grudnia 2012 r. w sprawie sposobu prowadzenia przez marszałka województwa rejestru wyrobów zawierających azbest, Dz. U. z 2013 r., poz. 25,
16. Rozporządzenia Ministra Transportu, Budownictwa i Gospodarki Morskiej z dnia 15 lutego 2012 r. w sprawie świadectwa dopuszczenia pojazdu ADR, Dz. U. z 2015 r., poz. 320, z późn. zm.
17. Obwieszczenie Ministra Infrastruktury i Rozwoju z dnia 18 grudnia 2013 r. w sprawie ogłoszenia jednolitego tekstu rozporządzenia Ministra Transportu, Budownictwa i Gospodarki Morskiej w sprawie egzaminów dla kierowców przewożących towary niebezpieczne, Dz. U. z 2014 r., poz. 304,
18. Oświadczenie Rządowe z dnia 26 marca 2015 r. w sprawie wejścia w życie zmian do załączników A i B Umowy europejskiej dotyczącej międzynarodowego przewozu drogowego towarów niebezpiecznych (ADR), sporządzonej w Genewie dnia 30 września 1957 r. Dz. U. z 2015 r., poz. 882.

Materiały, opracowania i dokumenty

19. „Azbest. Ekspozycja zawodowa i środowiskowa.”, red. Neonila Szeszenia-Dąbrowska, Łódź, 2004,
20. „Bezpieczne postępowania z azbestem i materiałami zawierającymi azbest”, red. Jerzy Dyczek, Materiały specjalistycznego kursu szkoleniowego, AGH, Kraków, 26-27.06.2003,
21. „Zbiór przepisów i procedur dotyczących bezpiecznego postępowania z wyrobami zawierającymi azbest”, Ministerstwo Gospodarki, Warszawa, 2001,
22. Bank Danych Lokalnych, www.stat.gov.pl,
23. Baza azbestowa, www.bazaazbestowa.gov.pl,
24. Gminny plan usuwania wyrobów zawierających azbest – wzór, Ministerstwo Gospodarki, Warszawa, 2007,
25. Wojewódzki Plan Gospodarki Odpadami dla Województwa Podlaskiego na lata 2012-2017 2017,
26. Program usuwania wyrobów zawierających azbest z terenu Województwa Podlaskiego,
27. Program Oczyszczania Kraju z Azbestu na lata 2009-2032, Warszawa, 2010,
28. Strona internetowa ARiMR, www.arimr.gov.pl,
29. Strona internetowa BGŻ BNP Paribas S.A., www.bgz.bnpparibas.pl,
30. Strona internetowa BOŚ, www.bosbank.pl,
31. Program ochrony środowiska na lata 2004-2007 z uwzględnieniem perspektywy na lata 2008-2011 dla Gminy Mielnik.

12. Spis tabel, wykresów, map i załączników

Spis tabel

Tabela nr 1 <i>Płyty azbestowo-cementowe stanowiące pokrycia dachowe obiektów budowlanych</i>	23
Tabela nr 2 <i>Wyniki inwentaryzacji dachów i elewacji z płyt azbestowo-cementowych w podziale na miejscowości Gminy Mielnik</i>	24
Tabela nr 3 <i>Wyniki inwentaryzacji dachów i elewacji obiektów budowlanych według stopni pilności usunięcia wyrobów azbestowych z terenu Gminy Mielnik</i>	27
Tabela nr 4 <i>Struktura własnościowa obiektów, w których są wykorzystywane wyroby azbestowe</i>	28
Tabela nr 5 <i>Funkcje budynków z pokryciem azbestowo-cementowym</i>	30
Tabela nr 6 <i>Odpady zawierające azbest zgromadzone na posesjach</i>	32
Tabela nr 7 <i>Podsumowanie wyników inwentaryzacji na terenie Gminy Mielnik</i>	32
Tabela nr 8 <i>Harmonogram realizacji Programu w podziale na 2 etapy</i>	38
Tabela nr 9 <i>Nakłady finansowe na usunięcie płyt azbestowo-cementowych stanowiących pokrycia dachowe obiektów budowlanych (w zł)</i>	41
Tabela nr 10 <i>Szacunkowe całkowite koszty realizacji Programu (w zł)</i>	42
Tabela nr 11 <i>Prognozowana struktura finansowania realizacji Programu (w zł)</i>	48
Tabela nr 12 <i>Wskaźniki oceny wdrażania Programu</i>	49

Spis wykresów

Wykres nr 1 <i>Porównanie liczby obiektów budowlanych z wyrobami azbestowymi w poszczególnych miejscowościach Gminy Mielnik</i>	29
Wykres nr 2 <i>Porównanie ilości wyrobów azbestowych w poszczególnych miejscowościach Gminy Mielnik</i>	30

Spis map

Mapa nr 1 <i>Szczegółowa mapa rozmieszczenia wyrobów zawierających azbest na terenie Gminy Mielnik</i>	26
Mapa nr 2 <i>Wyroby azbestowe w obrębach ewidencyjnych Gminy Mielnik</i>	31
Mapa nr 3 <i>Rozmieszczenie składowisk przyjmujących odpady azbestowe w Polsce</i>	37

Spis załączników

Załącznik 1. <i>Wzór oznakowania instalacji lub urządzeń zawierających azbest, rur azbestowo-cementowych oraz dróg utwardzonych odpadami azbestowymi</i>	56
Załącznik 2. <i>Wzór informacji o wyrobach zawierających azbest</i>	57
Załącznik 3. <i>Wzór oceny stanu i możliwości bezpiecznego użytkowania wyrobów zawierających azbest</i>	58
Załącznik 4. <i>Wzór informacji o rodzaju, ilości i miejscach występowania substancji stwarzających szczególne zagrożenie dla środowiska</i>	60
Załącznik 5. <i>Karta ewidencji odpadu</i>	62
Załącznik 6. <i>Karta przekazania odpadu</i>	63
Załącznik 7. <i>Szczegółowe zestawienie wyników inwentaryzacji</i>	64

Załącznik 1. Wzór oznakowania instalacji lub urządzeń zawierających azbest, rur azbestowo-cementowych oraz dróg utwardzonych odpadami azbestowymi

Pomieszczenie zawiera azbest*



* Tylko w przypadku oznakowania pomieszczenia w związku z brakiem możliwości trwałego umieszczenia oznakowania na instalacji lub urządzeniu zawierającym azbest.

Wszystkie instalacje lub urządzenia zawierające azbest oraz rury azbestowo-cementowe powinny być oznakowane w następujący sposób:

- 1) oznakowanie zgodne z podanym wzorem powinno mieć wymiary: co najmniej 5 cm wysokości (H) i 1/2H szerokości;
- 2) oznakowanie powinno składać się z:
 - a) części górnej ($h = 40\% H$) zawierającej literę "a" w białym kolorze na czarnym tle,
 - b) części dolnej ($60\% H$) zawierającej standardowy napis w białym lub czarnym kolorze na czerwonym tle; napis powinien być wyraźnie czytelny;
- 3) jeżeli wyrób zawiera krokidolit, standardowo stosowany zwrot "zawiera azbest" powinien być zastąpiony zwrotem "zawiera krokidolit/azbest niebieski".

Wzór oznakowania dróg utwardzonych odpadami zawierającymi azbest przed wejściem w życie ustawy z dnia 19 czerwca 1997 r. o zakazie stosowania wyrobów zawierających azbest, ale niezabezpieczonych trwale przed emisją włókien azbestu



Wszystkie drogi utwardzone odpadami zawierającymi azbest przed wejściem w życie ustawy z dnia 19 czerwca 1997 r. o zakazie stosowania wyrobów zawierających azbest, ale niezabezpieczone trwale przed emisją włókien azbestu, powinny być oznakowane w następujący sposób:

- 1) oznakowanie zgodne z podanym wzorem powinno mieć wymiary: co najmniej 30 cm wysokości (H) i 1/2H szerokości;
- 2) oznakowanie powinno składać się z:
 - a) części górnej ($h = 40\% H$) zawierającej literę "a" w białym kolorze na czarnym tle,
 - b) części dolnej ($60\% H$) zawierającej standardowy napis w białym lub czarnym kolorze na czerwonym tle; napis powinien być wyraźnie czytelny.

Załącznik 2. Wzór informacji o wyrobach zawierających azbest

INFORMACJA O WYROBACH ZAWIERAJĄCYCH AZBEST¹⁾1. Nazwa miejsca/urządzenia/instalacji, adres²⁾:

.....

2. Wykorzystujący wyroby zawierające azbest – imię i nazwisko lub nazwa i adres:

.....

3. Rodzaj zabudowy³⁾:4. Numer działki ewidencyjnej⁴⁾:5. Numer obrębu ewidencyjnego⁴⁾:6. Nazwa, rodzaj wyrobu⁵⁾:

.....

7. Ilość posiadanych wyrobów⁶⁾:8. Stopień pilności⁷⁾:9. Zaznaczenie miejsca występowania wyrobów⁸⁾:

a) nazwa i numer dokumentu:

b) data ostatniej aktualizacji:

10. Przewidywany termin usunięcia wyrobów:

11. Ilość usuniętych wyrobów zawierających azbest przekazanych do unieszkodliwienia⁶⁾:
(podpis)

data

¹⁾ Za wyrób zawierający azbest uznaje się każdy wyrób zawierający wagowo 0,1 % lub więcej azbestu.

²⁾ Adres faktycznego miejsca występowania azbestu należy uzupełnić w następującym formacie: województwo, powiat, gmina, miejscowość, ulica, numer nieruchomości.

³⁾ Należy podać rodzaj zabudowy: budynek mieszkalny, budynek gospodarczy, budynek przemysłowy, budynek mieszkalno-gospodarczy, inny.

⁴⁾ Należy podać numer działki ewidencyjnej i numer obrębu ewidencyjnego faktycznego miejsca występowania azbestu.

⁵⁾ Przy określaniu rodzaju wyrobu zawierającego azbest należy stosować następującą klasyfikację:

- płyty azbestowo-cementowe płaskie stosowane w budownictwie,
- płyty faliste azbestowo-cementowe stosowane w budownictwie,
- rury i złącza azbestowo-cementowe,
- rury i złącza azbestowo-cementowe pozostawione w ziemi,
- izolacje natryskowe środkami zawierającymi w swoim składzie azbest,
- wyroby cierne azbestowo-kauczukowe,
- przędza specjalna, w tym włókna azbestowe obrobione,
- szczeliwa azbestowe,
- taśmy tkane i plecione, sznury i sznurki,
- wyroby azbestowo-kauczukowe, z wyjątkiem wyrobów ciernych,
- papier, tektura,
- drogi zabezpieczone (drogi utwardzone odpadami zawierającymi azbest przed wejściem w życie ustawy z dnia 19 czerwca 1997 r. o zakazie stosowania wyrobów zawierających azbest, po trwałym zabezpieczeniu przed emisją włókien azbestu),
- drogi utwardzone odpadami zawierającymi azbest przed wejściem w życie ustawy z dnia 19 czerwca 1997 r. o zakazie stosowania wyrobów zawierających azbest, ale niezabezpieczone trwale przed emisją włókien azbestu,
- inne wyroby zawierające azbest, oddzielnie niewymienione, w tym papier i tektura; podać jakie.

⁶⁾ Ilość wyrobów zawierających azbest należy podać w jednostkach właściwych dla danego wyrobu (kg, m², m³, m.b., km).

⁷⁾ Według „Oceny stanu i możliwości bezpiecznego użytkowania wyrobów zawierających azbest” określonej w załączniku nr 1 do rozporządzenia Ministra Gospodarki, Pracy i Polityki Społecznej z dnia 2 kwietnia 2004 r. w sprawie sposobów i warunków bezpiecznego użytkowania i usuwania wyrobów zawierających azbest (Dz. U. Nr 71, poz. 649 oraz z 2010 r. Nr 162, poz. 1089).

⁸⁾ Nie dotyczy osób fizycznych niebędących przedsiębiorcami. Należy podać nazwę i numer dokumentu oraz datę jego ostatniej aktualizacji, w którym zostały oznaczone miejsca występowania wyrobów zawierających azbest, w szczególności planu sytuacyjnego terenu instalacji lub urządzenia zawierającego azbest, dokumentacji technicznej.

Załącznik 3. Wzór oceny stanu i możliwości bezpiecznego użytkowania wyrobów zawierających azbest**OCENA
stanu i możliwości bezpiecznego użytkowania wyrobów zawierających azbest**

Nazwa miejsca/obiektu/urządzenia budowlanego/instalacji przemysłowej:

.....

Adres miejsca/obiektu/urządzenia budowlanego/instalacji przemysłowej:

.....

Rodzaj zabudowy¹⁾:Numer działki ewidencyjnej²⁾:Numer obrębu ewidencyjnego²⁾:Nazwa, rodzaj wyrobu³⁾:Ilość wyrobów⁴⁾:Data sporządzenia poprzedniej oceny⁵⁾:

Grupa/ nr	Rodzaj i stan wyrobu	Punkty	Ocena
I	Sposób zastosowania azbestu		
1	Powierzchnia pokryta masą natryskową z azbestem (torkret)	30	
2	Tynk zawierający azbest	30	
3	Lekkie płyty izolacyjne z azbestem (ciężar obj. < 1 000 kg/m ³)	25	
4	Pozostałe wyroby z azbestem (np. pokrycia dachowe, elewacyjne)	10	
II	Struktura powierzchni wyrobu z azbestem		
5	Duże uszkodzenia powierzchni, naruszona struktura włókien	60	
6	Niewielkie uszkodzenia powierzchni (rysy, odpryski, załamania), naruszona struktura włókien	30	
7	Ścisła struktura włókien przy braku warstwy zabezpieczającej lub jej dużych ubytkach	15	
8	Warstwa zabezpieczająca bez uszkodzeń	0	
III	Możliwość uszkodzenia powierzchni wyrobu z azbestem		
9	Wyrób jest przedmiotem jakichś prac	30	
10	Wyrób bezpośrednio dostępny (do wysokości 2 m)	15	
11	Wyrób narażony na uszkodzenia mechaniczne	10	
12	Wyrób narażony na wstrząsy i drgania lub czynniki atmosferyczne	10	
13	Wyrób nie jest narażony na wpływy zewnętrzne	0	
IV	Miejsce usytuowania wyrobu w stosunku do pomieszczeń użytkowych		
14	Bezpośrednio w pomieszczeniu	30	
15	Za zawieszonym, nieszczelnym sufitem lub innym pokryciem	25	
16	W systemie wentylacji pomieszczenia (kanały wentylacyjne)	25	
17	Na zewnątrz obiektu (np. tynk)	20	
18	Elementy obiektu (np. osłony balkonowe, filarki międzyokienne)	10	
19	Za zawieszonym szczelnym sufitem lub innym pokryciem, ponad pyłoszczelną powierzchnią lub poza szczelnym kanałem wentylacyjnym	5	
20	Bez kontaktu z pomieszczeniem (np. na dachu odizolowanym od pomieszczeń mieszkalnych)	0	

V	Wykorzystanie miejsca/obiektu/urządzenia budowlanego/instalacji przemysłowej		
21	Regularne przez dzieci, młodzież lub sportowców	40	
22	Stałe lub częste (np. zamieszkanie, miejsce pracy)	30	
23	Czasowe (np. domki rekreacyjne)	15	
24	Rzadkie (np. strychy, piwnice, komórki)	5	
25	Nieużytkowane (np. opuszczone zabudowania mieszkalne lub gospodarskie, wyłączone z użytkowania obiekty, urządzenia lub instalacje)	0	
SUMA PUNKTÓW OCENY			
STOPIEŃ PILNOŚCI			

UWAGA: W każdej z pięciu grup arkusza należy wskazać co najmniej jedną pozycję. Jeśli w grupie zostanie wskazana więcej niż jedna pozycja, sumując punkty z poszczególnych grup, należy uwzględnić tylko pozycję o najwyższej punktacji w danej grupie. Sumaryczna liczba punktów pozwala określić stopień pilności:

Stopień pilności I od 120 punktów

wymagane pilnie usunięcie (wymiana na wyrób bezazbestowy) lub zabezpieczenie

Stopień pilności II od 95 do 115 punktów

wymagana ponowna ocena w terminie do 1 roku

Stopień pilności III do 90 punktów

wymagana ponowna ocena w terminie do 5 lat

.....
Oceniający
(nazwisko i imię)

.....
Właściciel/Zarządca
(podpis)

.....
(miejscowość, data)

.....
(adres lub pieczęć z adresem)

Objaśnienia:

¹⁾ Należy podać rodzaj zabudowy: budynek mieszkalny, budynek gospodarczy, budynek przemysłowy, inny.

²⁾ Należy podać numer obrębu ewidencyjnego i numer działki ewidencyjnej faktycznego miejsca występowania azbestu.

³⁾ Przy określaniu rodzaju wyrobu zawierającego azbest należy stosować następującą klasyfikację:

- płyty azbestowo-cementowe płaskie stosowane w budownictwie,
- płyty faliste azbestowo-cementowe dla budownictwa,
- rury i złącza azbestowo-cementowe,
- izolacje natryskowe środkami zawierającymi w swoim składzie azbest,
- wyroby cierne azbestowo-kauczukowe,
- przędza specjalna, w tym włókna azbestowe obrobione,
- szczeliwa azbestowe,
- taśmy tkane i plecione, sznury i sznurki,
- wyroby azbestowo-kauczukowe, z wyjątkiem wyrobów ciernych,
- papier, tektura,
- inne wyroby zawierające azbest, oddzielnie niewymienione, w tym papier i tektura, podać jakie.

⁴⁾ Ilość wyrobów azbestowych podana w jednostkach masy (Mg) oraz w jednostkach właściwych dla danego wyrobu (m², m³, mb).

⁵⁾ Należy podać datę przeprowadzenia poprzedniej oceny; jeśli jest to pierwsza ocena, należy wpisać „pierwsza ocena”.

Załącznik 4. Wzór informacji o rodzaju, ilości i miejscach występowania substancji stwarzających szczególne zagrożenie dla środowiska

Gmina:
 Powiat:
 Województwo:

Informacje za okres:
 określające stan na dzień:

Dział 1. Informacje dotyczące azbestu

Lp.	Opis pola	Informacje
Informacje ogólne		
1	Rok, którego dotyczą informacje ¹⁾	
2	Identyfikator województwa ¹⁾	
3	Identyfikator powiatu ¹⁾	
4	Identyfikator gminy ¹⁾	
5	Rodzaj gminy ^{1), 2)}	
Informacje dotyczące wyrobu zawierającego azbest		
6	Miejscowość, w której wyrób jest zlokalizowany ¹⁾	
7	Ulica ¹⁾	
8	Numer domu	
9	Numer działki ewidencyjnej ³⁾	
10	Obręb ewidencyjny ^{1), 4)}	
11	Rodzaj zabudowy ⁵⁾	
12	Nazwa miejsca lub urządzenia lub instalacji	
13	Nazwa i rodzaj wyrobu ⁶⁾	
14	Przewidywany termin usunięcia wyrobu	
15	Ilość posiadanego wyrobu ⁷⁾	
16	Ilość odpadów zawierających azbest przekazanych do unieszkodliwienia ⁸⁾	
17	Stopień pilności ⁹⁾	
18	Nazwa i numer dokumentu, na którym jest oznaczone miejsce występowania wyrobu	
19	Data ostatniej aktualizacji dokumentu	
Informacje dotyczące wprowadzania i zmian informacji		
20	Data wprowadzenia informacji	
21	Data ostatniej zmiany informacji	
22	Imię i nazwisko osoby dokonującej wpisu do rejestru	

Objaśnienia:

1) Zgodne z krajowym rejestrem urzędowym podziału terytorialnego kraju, o którym mowa w ustawie z dnia 29 czerwca 1995 r. o statystyce publicznej (Dz. U. z 2012 r. poz. 591 oraz z 2013 r. poz. 2), zwanym dalej „rejestrem TERYT”.

2) Należy podać rodzaj gminy: miejska, wiejska, miejsko-wiejska, zgodnie z rejestrem TERYT.

3) Należy podać numer działki ewidencyjnej faktycznego miejsca występowania azbestu.

4) Należy podać numer obrębu ewidencyjnego faktycznego miejsca występowania azbestu.

5) Należy podać rodzaj zabudowy: budynek mieszkalny, budynek gospodarczy, budynek przemysłowy, budynek mieszkalno-gospodarczy, inny.

6) Przy określaniu rodzaju wyrobu zawierającego azbest należy stosować następującą klasyfikację:

- płyty azbestowo-cementowe płaskie stosowane w budownictwie,
- płyty azbestowo-cementowe faliste stosowane w budownictwie,
- rury i złącza azbestowo-cementowe,
- rury i złącza azbestowo-cementowe pozostawione w ziemi,
- izolacje natryskowe wykonane środkami zawierającymi w swoim składzie azbest,
- wyroby cierne azbestowo-kauczukowe,
- przędza specjalna, w tym włókna azbestowe obrobione,
- szczeliwa azbestowe,
- taśmy tkane i plecione, sznury i sznurki,
- wyroby azbestowo-kauczukowe, z wyjątkiem wyrobów ciernych,
- papier, tektura,
- drogi zabezpieczone (drogi utwardzone odpadami zawierającymi azbest przed dniem wejścia w życie ustawy z dnia 19 czerwca 1997 r. o zakazie stosowania wyrobów zawierających azbest (Dz. U. z 2004 r. Nr 3, poz. 20, z późn. zm.), po

- trwałym zabezpieczeniu przed emisją włókien azbestu),
- drogi utwardzone odpadami zawierającymi azbest przed dniem wejścia w życie ustawy z dnia 19 czerwca 1997 r. o zakazie stosowania wyrobów zawierających azbest, które nie zostały zabezpieczone trwale przed emisją włókien azbestu,
 - inne wyroby zawierające azbest, oddzielnie niewymienione, w tym papier i tektura; podać jakie.
- 7) Ilość wyrobu należy podać w jednostce właściwej dla danego wyrobu (kg, m², m³, m, km).
- 8) Ilość odpadu należy podać w jednostce właściwej dla danego odpadu (kg).
- 9) Określony na podstawie oceny stanu i możliwości bezpiecznego użytkowania wyrobów zawierających azbest, o której mowa w § 4 ust. 2 rozporządzenia Ministra Gospodarki, Pracy i Polityki Społecznej z dnia 2 kwietnia 2004 r. w sprawie sposobów i warunków bezpiecznego użytkowania i usuwania wyrobów zawierających azbest (Dz. U. Nr 71, poz. 649, z późn. zm.).

Objaśnienia:

- 4

Załącznik 6. Karta przekazania odpadu

KARTA PRZEKAZANIA ODPADÓW				Nr karty ¹⁾		Rok kalendarzowy	
Nazwa i adres posiadacza odpadów, który przekazuje odpad ^{2),3)}		Nazwa i adres posiadacza odpadów transportującego odpad ^{2),4),5)}		Nazwa i adres posiadacza odpadów, który przejmie odpad ^{4),6)}			
Miejsce prowadzenia działalności ⁷⁾				Miejsce prowadzenia działalności ⁷⁾			
Nr rejestrowy ⁸⁾		Nr rejestrowy ^{5),8)}		Nr rejestrowy ⁸⁾		Nr rejestrowy ⁸⁾	
NIP ⁹⁾		NIP ^{5),9)}		NIP ⁹⁾		NIP ⁹⁾	
REGON ⁹⁾		REGON ^{5),9)}		REGON ⁹⁾		REGON ⁹⁾	
Posiadacz odpadów, któremu należy przekazać odpad ¹⁰⁾							
Rodzaj procesu przetwarzania, któremu powinien zostać poddany odpad ¹¹⁾							
Wnoszę o wydanie dokumentu potwierdzającego unieszkodliwienie zakaźnych odpadów medycznych lub zakaźnych odpadów weterynaryjnych ¹²⁾		TAK <input type="checkbox"/>		NIE <input type="checkbox"/>			
Kod odpadu ¹³⁾		Rodzaj odpadu ¹³⁾					
Data/miesiąc ^{14), 15)}		Masa przekazanych odpadów [Mg] ¹⁶⁾		Numer rejestracyjny pojazdu, przyczepy lub naczepy ^{17), 17)}		Numer certyfikatu oraz numery pojemników ¹⁸⁾	
Potwierdzam przekazanie odpadu		Potwierdzam przyjęcie odpadów do transportu i wykonanie usługi transportu ^{19), 19)}		Potwierdzam przejęcie odpadu			
data, pieczęć ¹⁹⁾ i podpis		data, pieczęć ¹⁹⁾ i podpis		data, pieczęć ¹⁹⁾ i podpis			

Objaśnienia:

- 1) Numer jest nadawany przez posiadacza odpadów, który przekazuje odpad.
- 2) Podać imię i nazwisko lub nazwę podmiotu oraz adres zamieszkania lub siedziby.
- 3) W przypadku odpadów komunalnych do wypełnienia karty przekazania odpadów jest obowiązany podmiot, który uzyskał wpis do rejestru określonego w art. 9b ustawy z dnia 13 września 1996 r. o utrzymaniu czystości i porządku w gminach (Dz. U. z 2013 r. poz. 1399, z późn. zm.). Kartę przekazania odpadów należy wypełnić osobno dla każdej gminy, z której odpady są odbierane.
- 4) Dotyczy posiadacza odpadów transportującego odpady.
- 5) W przypadku gdy odpad jest transportowany kolejno przez dwóch lub więcej prowadzących działalność w zakresie transportu odpadów, w oznaczonych rubrykach należy podać wymagane dane i podpisy wszystkich transportujących odpad z zachowaniem kolejności transportowania odpadu.
- 6) W przypadku władających powierzchnią ziemi, na której komunalne osady ściekowe są stosowane zgodnie z art. 71 i art. 96 ustawy z dnia 14 grudnia 2012 r. o odpadach (Dz. U. z 2013 r. poz. 21, z późn. zm.), należy podać imię i nazwisko oraz adres zamieszkania.
- 7) Podać adres miejsca prowadzenia działalności. W przypadku prowadzenia działalności w zakresie obiektów liniowych, o których mowa w art. 3 pkt 3a ustawy z dnia 7 lipca 1994 r. – Prawo budowlane (Dz. U. z 2013 r. poz. 1409, z późn. zm.), oraz w przypadku wykonywania usług, o których mowa w art. 3 ust. 1 pkt 32 ustawy z dnia 14 grudnia 2012 r. o odpadach, należy wpisać nazwę województwa i gminy, na terenie których są wytwarzane odpady w związku z prowadzoną działalnością w zakresie ww. obiektów liniowych lub świadczeniem ww. usług. W przypadku podmiotu, który uzyskał wpis do rejestru określonego w art. 9b ustawy z dnia 13 września 1996 r. o utrzymaniu czystości i porządku w gminach, należy podać nazwę województwa i gminy.
- 8) O ile dotyczy. Podać numer rejestrowy, o którym mowa w art. 54 ust. 1 ustawy z dnia 14 grudnia 2012 r. o odpadach.
- 9) O ile posiada.
- 10) Podać imię i nazwisko lub nazwę oraz adres, pod który należy dostarczyć odpad.
- 11) Dotyczy stacji demontażu w przypadku przekazywania odpadów powstałych w wyniku demontażu pojazdów wycofanych z eksploatacji innemu posiadaczowi odpadów oraz zarządzającego składowiskiem odpadów niebezpiecznych przeznaczonym do czasowego składowania odpadów rtęci metalicznej przekazującego te odpady do dalszego unieszkodliwienia, należy podać symbol R lub D. Symbole R określają procesy odzysku zgodnie z załącznikiem nr 1 do ustawy z dnia 14 grudnia 2012 r. o odpadach. Symbole D określają procesy unieszkodliwiania odpadów zgodnie z załącznikiem nr 2 do ustawy z dnia 14 grudnia 2012 r. o odpadach.
- 12) Dotyczy wyłącznie wytwórcy zakaźnych odpadów medycznych lub zakaźnych odpadów weterynaryjnych przekazującego te odpady do unieszkodliwienia w spalarni odpadów. W przypadku gdy wytwórca zakaźnych odpadów medycznych lub zakaźnych odpadów weterynaryjnych przekazuje odpady zbierającemu, który uzyskał zezwolenie, o którym mowa w art. 23 ust. 4 ustawy z dnia 14 grudnia 2012 r. o odpadach, należy sporządzić osobny wniosek o wydanie dokumentu potwierdzającego unieszkodliwienie i przekazać go do spalarni odpadów.
- 13) Zgodnie z katalogiem odpadów określonym w przepisach wydanych na podstawie art. 4 ust. 3 ustawy z dnia 14 grudnia 2012 r. o odpadach.
- 14) W przypadku odpadów niebezpiecznych podać każdą datę przekazania odpadu.
- 15) Karta może być stosowana jako jednorazowa karta przekazania odpadów lub jako zbiorcza karta przekazania odpadów obejmująca odpad danego rodzaju przekazywany łącznie w czasie jednego miesiąca kalendarzowego, za pośrednictwem tego samego transportującego odpady, temu samemu posiadaczowi odpadów.
- 16) Podać masę odpadów z dokładnością do trzeciego miejsca po przecinku dla odpadów niebezpiecznych oraz innych niż niebezpieczne. W przypadku gdy masa odpadów jest mniejsza niż 1 kg, należy podać masę w zaokrągleniu do 1 kg.
- 17) Dotyczy odpadów niebezpiecznych.
- 18) W przypadku posiadacza odpadów przekazującego odpady rtęci metalicznej do czasowego składowania na składowisku odpadów niebezpiecznych przeznaczonym do czasowego składowania odpadów rtęci metalicznej oraz w przypadku zarządzającego składowiskiem odpadów niebezpiecznych przeznaczonym do czasowego składowania odpadów rtęci metalicznej przekazującego te odpady do dalszego unieszkodliwienia, należy podać numer certyfikatu oraz numery pojemników.
- 19) Nie dotyczy dokumentu opatrzonego bezpiecznym podpisem elektronicznym.

Załącznik 7. Szczegółowe zestawienie wyników inwentaryzacji

Lp.	Miejscowość	Ulica	Nr	Nr obrębu	Nr działki ew.	Typ płyt	Stan płyt	Ilość m ²	Typ własności
1	Adamowo		5	201005_2.0001	19/19	2	3	25	Osoba fizyczna
2	Adamowo-Zastawa		2	201005_2.0001	9	2	3	98	Osoba fizyczna
3	Adamowo-Zastawa		2	201005_2.0001	9	2	3	42	Osoba fizyczna
4	Adamowo-Zastawa		2	201005_2.0001	9	2	3	40	Osoba fizyczna
5	Adamowo-Zastawa		2	201005_2.0001	9	2	3	14	Osoba fizyczna
6	Adamowo-Zastawa		12	201005_2.0004	7229	2	3	72	Osoba fizyczna
7	Adamowo-Zastawa		12	201005_2.0004	7229	2	3	37	Osoba fizyczna
8	Adamowo-Zastawa		12	201005_2.0004	7229	2	3	17	Osoba fizyczna
9	Adamowo-Zastawa		13	201005_2.0004	7227	2	3	13	Osoba fizyczna
10	Adamowo-Zastawa		13	201005_2.0004	7227	2	3	17	Osoba fizyczna
11	Adamowo-Zastawa		13	201005_2.0004	7227	2	3	23	Osoba fizyczna
12	Adamowo-Zastawa		13	201005_2.0004	7227	2	3	19	Osoba fizyczna
13	Adamowo-Zastawa		13	201005_2.0004	7227	2	3	40	Osoba fizyczna
14	Adamowo-Zastawa		14	201005_2.0004	7221	2	3	79	Osoba fizyczna
15	Adamowo-Zastawa		14	201005_2.0004	7221	2	3	44	Osoba fizyczna
16	Adamowo-Zastawa		15	201005_2.0004	7220	2	3	72	Osoba fizyczna
17	Adamowo-Zastawa		15	201005_2.0004	7220	2	3	61	Osoba fizyczna
18	Adamowo-Zastawa		15	201005_2.0004	7220	2	3	9	Osoba fizyczna
19	Adamowo-Zastawa		15	201005_2.0004	7220	2	3	8	Osoba fizyczna
20	Adamowo-Zastawa		16	201005_2.0004	7219	2	3	74	Osoba fizyczna
21	Adamowo-Zastawa		16	201005_2.0004	7219	2	3	37	Osoba fizyczna
22	Adamowo-Zastawa		23	201005_2.0004	7211	2	3	36	Osoba fizyczna
23	Adamowo-Zastawa		23	201005_2.0004	7211	2	3	14	Osoba fizyczna
24	Adamowo-Zastawa		25	201005_2.0004	7194	2	3	72	Osoba fizyczna
25	Adamowo-Zastawa		25	201005_2.0004	7194	2	3	14	Osoba fizyczna
26	Adamowo-Zastawa		25	201005_2.0004	7194	2	3	28	Osoba fizyczna
27	Adamowo-Zastawa		11B	201005_2.0004	7230	2	3	59	Osoba fizyczna
28	Adamowo-Zastawa		11B	201005_2.0004	7230	2	3	62	Osoba fizyczna
29	Adamowo-Zastawa		11B	201005_2.0004	7230	2	3	32	Osoba fizyczna
30	Adamowo-Zastawa		11B	201005_2.0004	7230	2	3	42	Osoba fizyczna
31	Adamowo-Zastawa		11B	201005_2.0004	7230	2	3	22	Osoba fizyczna
32	Adamowo-Zastawa		11B	201005_2.0004	7230	2	3	16	Osoba fizyczna
33	Grabowiec		1	201005_2.0004	6843	2	3	100	Osoba fizyczna
34	Grabowiec		1	201005_2.0004	6843	2	3	44	Osoba fizyczna
35	Grabowiec		4	201005_2.0004	6881	2	3	83	Osoba fizyczna
36	Grabowiec		7	201005_2.0004	6846	2	3	67	Osoba fizyczna
37	Grabowiec		7	201005_2.0004	6846	2	3	147	Osoba fizyczna
38	Grabowiec		7	201005_2.0004	6846	2	3	20	Osoba fizyczna
39	Grabowiec		9	201005_2.0004	6847/2	2	3	106	Osoba fizyczna
40	Grabowiec		9	201005_2.0004	6847/2	2	3	77	Osoba fizyczna
41	Grabowiec		58	201005_2.0004	6935	2	3	100	Osoba fizyczna
42	Homoty		1	201005_2.0008	788	2	3	25	Osoba fizyczna
43	Homoty		1	201005_2.0008	788	2	3	52	Osoba fizyczna
44	Homoty		1	201005_2.0008	788	2	3	100	Osoba fizyczna
45	Homoty		2	201005_2.0008	787	2	3	30	Osoba fizyczna
46	Homoty		2	201005_2.0008	787	2	3	59	Osoba fizyczna
47	Homoty		2	201005_2.0008	787	2	3	30	Osoba fizyczna

Lp.	Miejscowość	Ulica	Nr	Nr obrębu	Nr działki ew.	Typ płyt	Stan płyt	Ilość m ²	Typ własności
48	Homoty		7	201005_2.0008	781	2	3	238	Osoba fizyczna
49	Homoty		7	201005_2.0008	781	2	3	264	Osoba fizyczna
50	Homoty		7	201005_2.0008	781	2	3	16	Osoba fizyczna
51	Homoty		8	201005_2.0008	780	2	3	35	Osoba fizyczna
52	Homoty		8	201005_2.0008	780	2	3	14	Osoba fizyczna
53	Homoty		8	201005_2.0008	780	2	3	141	Osoba fizyczna
54	Homoty		8	201005_2.0008	780	2	3	75	Osoba fizyczna
55	Homoty		21	201005_2.0008	778	2	3	216	Osoba fizyczna
56	Homoty		21	201005_2.0008	778	2	3	31	Osoba fizyczna
57	Homoty		23	201005_2.0008	774	2	3	15	Osoba fizyczna
58	Homoty		24	201005_2.0008	750	2	3	68	Osoba fizyczna
59	Homoty		24	201005_2.0008	750	2	3	21	Osoba fizyczna
60	Homoty		35	201005_2.0008	739/1	2	3	144	Osoba fizyczna
61	Homoty		35	201005_2.0008	739/1	2	3	182	Osoba fizyczna
62	Homoty		35	201005_2.0008	739/1	2	3	23	Osoba fizyczna
63	Homoty		36	201005_2.0008	813	2	3	153	Osoba fizyczna
64	Homoty		37	201005_2.0008	823	2	3	55	Osoba fizyczna
65	Homoty		37	201005_2.0008	823	2	3	12	Osoba fizyczna
66	Homoty		37	201005_2.0008	823	2	3	11	Osoba fizyczna
67	Homoty		38	201005_2.0008	822	2	3	50	Osoba fizyczna
68	Homoty		38	201005_2.0008	822	2	3	21	Osoba fizyczna
69	Homoty		39	201005_2.0008	814	2	3	20	Osoba fizyczna
70	Homoty		41	201005_2.0008	816	2	3	117	Osoba fizyczna
71	Homoty		45	201005_2.0008	776	2	3	17	Osoba fizyczna
72	Homoty		45	201005_2.0008	776	2	3	13	Osoba fizyczna
73	Homoty		46	201005_2.0008	777	2	3	130	Osoba fizyczna
74	Homoty		46	201005_2.0008	777	2	3	109	Osoba fizyczna
75	Homoty		46	201005_2.0008	777	2	3	59	Osoba fizyczna
76	Homoty		46	201005_2.0008	777	2	3	17	Osoba fizyczna
77	Homoty		35a	201005_2.0008	739/2	2	3	42	Osoba fizyczna
78	Homoty		43B	201005_2.0008	819	2	3	13	Osoba fizyczna
79	Homoty		43B	201005_2.0008	819	2	3	37	Osoba fizyczna
80	Homoty		BN	201005_2.0008	815	2	3	148	Osoba fizyczna
81	Homoty		BN	201005_2.0008	772	2	3	113	Osoba fizyczna
82	Homoty		BN	201005_2.0008	772	2	3	71	Osoba fizyczna
83	Homoty		BN	201005_2.0008	773	2	3	126	Osoba fizyczna
84	Homoty		BN	201005_2.0008	773	2	3	25	Osoba fizyczna
85	Homoty		BN	201005_2.0008	773	2	3	8	Osoba fizyczna
86	Homoty		BN	201005_2.0008	760	2	3	35	Osoba fizyczna
87	Końskie Góry		2	201005_2.0005	1178/1	2	3	83	Osoba fizyczna
88	Końskie Góry		2	201005_2.0005	1178/1	2	3	127	Osoba fizyczna
89	Końskie Góry		BN	201005_2.0005	1177/2	2	3	22	Osoba fizyczna
90	Końskie Góry		BN	201005_2.0005	1177/2	2	3	52	Osoba fizyczna
91	Końskie Góry		BN	201005_2.0005	1177/2	2	3	31	Osoba fizyczna
92	Końskie Góry		BN	201005_2.0005	1177/2	2	3	8	Osoba fizyczna
93	Koterka		2	201005_2.0011	374	2	3	209	Osoba fizyczna
94	Koterka		3	201005_2.0011	375	2	3	116	Osoba fizyczna
95	Koterka		3	201005_2.0011	375	2	3	143	Osoba fizyczna
96	Koterka		3	201005_2.0011	375	2	3	76	Osoba fizyczna
97	Koterka		3	201005_2.0011	375	2	3	103	Osoba fizyczna

Lp.	Miejscowość	Ulica	Nr	Nr obrębu	Nr działki ew.	Typ płyt	Stan płyt	Ilość m ²	Typ własności
98	Koterka		3	201005_2.0011	375	2	3	49	Osoba fizyczna
99	Kudelicze		5	201005_2.0002	17/4	2	3	75	Osoba fizyczna
100	Kudelicze		5	201005_2.0002	17/4	2	3	10	Osoba fizyczna
101	Kudelicze		14	201005_2.0002	11/4	2	3	16	Osoba fizyczna
102	Kudelicze		14	201005_2.0002	11/4	2	3	15	Osoba fizyczna
103	Kudelicze		15	201005_2.0002	14/17	2	3	16	Osoba fizyczna
104	Kudelicze		17	201005_2.0002	13/2	2	3	24	Osoba fizyczna
105	Kudelicze		17	201005_2.0002	13/2	2	3	54	Osoba fizyczna
106	Kudelicze		17	201005_2.0002	13/2	2	3	13	Osoba fizyczna
107	Kudelicze		24	201005_2.0002	2	2	3	65	Osoba fizyczna
108	Kudelicze		24	201005_2.0002	2	2	3	12	Osoba fizyczna
109	Kudelicze		25	201005_2.0002	10/15	2	3	129	Osoba fizyczna
110	Kudelicze		25	201005_2.0002	10/15	2	3	14	Osoba fizyczna
111	Kudelicze		25	201005_2.0002	10/15	2	3	6	Osoba fizyczna
112	Kudelicze		25	201005_2.0002	10/15	2	3	20	Osoba fizyczna
113	Kudelicze		25	201005_2.0002	10/15	2	3	64	Osoba fizyczna
114	Kudelicze		25	201005_2.0002	10/15	2	3	4	Osoba fizyczna
115	Kudelicze		25	201005_2.0002	10/15	2	3	3	Osoba fizyczna
116	Kudelicze		27	201005_2.0002	6/4	2	3	50	Osoba fizyczna
117	Kudelicze		27	201005_2.0002	6/4	2	3	36	Osoba fizyczna
118	Kudelicze		27	201005_2.0002	5/3	2	3	122	Osoba fizyczna
119	Kudelicze		27	201005_2.0002	5/3	2	3	40	Osoba fizyczna
120	Kudelicze		29	201005_2.0002	4/14	2	3	76	Osoba fizyczna
121	Kudelicze		29	201005_2.0002	4/14	2	3	156	Osoba fizyczna
122	Kudelicze		29	201005_2.0002	4/14	2	3	44	Osoba fizyczna
123	Kudelicze		29	201005_2.0002	4/14	2	3	65	Osoba fizyczna
124	Kudelicze		29	201005_2.0002	4/14	2	3	14	Osoba fizyczna
125	Kudelicze		30	201005_2.0002	4/15	2	3	168	Osoba fizyczna
126	Kudelicze		31	201005_2.0002	1/4	2	3	305	Osoba fizyczna
127	Kudelicze		31	201005_2.0002	1/4	2	3	74	Osoba fizyczna
128	Kudelicze		31	201005_2.0002	1/4	2	3	63	Osoba fizyczna
129	Kudelicze		31	201005_2.0002	1/4	2	3	141	Osoba fizyczna
130	Kudelicze		31	201005_2.0002	1/4	2	3	161	Osoba fizyczna
131	Kudelicze		31	201005_2.0002	1/4	2	3	34	Osoba fizyczna
132	Kudelicze		10C	201005_2.0002	14/4	2	3	93	Osoba fizyczna
133	Kudelicze		13A	201005_2.0002	15/6	2	3	133	Osoba fizyczna
134	Kudelicze		13A	201005_2.0002	15/6	2	3	27	Osoba fizyczna
135	Kudelicze		13A	201005_2.0002	15/6	2	3	64	Osoba fizyczna
136	Kudelicze		13A	201005_2.0002	15/6	2	3	284	Osoba fizyczna
137	Kudelicze		16A	201005_2.0002	10/5	2	3	132	Osoba fizyczna
138	Kudelicze		16A	201005_2.0002	10/5	2	3	22	Osoba fizyczna
139	Kudelicze		16A	201005_2.0002	10/5	2	3	96	Osoba fizyczna
140	Kudelicze		7B	201005_2.0002	17/6	2	3	28	Osoba fizyczna
141	Kudelicze		7B	201005_2.0002	17/6	2	3	9	Osoba fizyczna
142	Kudelicze		7B	201005_2.0002	17/6	2	3	100	Osoba fizyczna
143	Kudelicze		7B	201005_2.0002	17/6	2	3	19	Osoba fizyczna
144	Kudelicze		7B	201005_2.0002	17/6	2	3	17	Osoba fizyczna
145	Kudelicze		9A	201005_2.0002	16/6	2	3	12	Osoba fizyczna
146	Kudelicze		9A	201005_2.0002	16/6	2	3	35	Osoba fizyczna
147	Kudelicze		9A	201005_2.0002	16/6	2	3	7	Osoba fizyczna

Lp.	Miejscowość	Ulica	Nr	Nr obrębu	Nr działki ew.	Typ płyt	Stan płyt	Ilość m ²	Typ własności
148	Maćkowicze		1	201005_2.0002	83/2	2	3	21	Osoba fizyczna
149	Maćkowicze		5	201005_2.0002	112	2	3	80	Osoba fizyczna
150	Maćkowicze		6	201005_2.0002	93/1	2	3	140	Osoba fizyczna
151	Maćkowicze		6	201005_2.0002	93/1	2	3	64	Osoba fizyczna
152	Maćkowicze		6	201005_2.0002	93/1	2	3	55	Osoba fizyczna
153	Maćkowicze		6	201005_2.0002	93/1	2	3	252	Osoba fizyczna
154	Maćkowicze		6	201005_2.0002	93/1	2	3	21	Osoba fizyczna
155	Maćkowicze		6	201005_2.0002	93/1	2	3	52	Osoba fizyczna
156	Maćkowicze		7	201005_2.0002	117/3	2	3	47	Osoba fizyczna
157	Maćkowicze		7	201005_2.0002	117/3	2	3	122	Osoba fizyczna
158	Maćkowicze		9	201005_2.0002	118	2	3	76	Osoba fizyczna
159	Maćkowicze		11	201005_2.0002	106/6	2	3	4	Osoba fizyczna
160	Maćkowicze		12	201005_2.0002	105/9	2	3	105	Osoba fizyczna
161	Maćkowicze		12	201005_2.0002	105/9	2	3	57	Osoba fizyczna
162	Maćkowicze		12	201005_2.0002	105/9	2	3	19	Osoba fizyczna
163	Maćkowicze		12	201005_2.0002	105/9	2	3	88	Osoba fizyczna
164	Maćkowicze		13	201005_2.0002	70/3	2	3	17	Osoba fizyczna
165	Maćkowicze		16	201005_2.0002	75/4	2	3	93	Osoba fizyczna
166	Maćkowicze		16	201005_2.0002	75/4	2	3	124	Osoba fizyczna
167	Maćkowicze		16	201005_2.0002	75/4	2	3	34	Osoba fizyczna
168	Maćkowicze		16	201005_2.0002	75/4	2	3	34	Osoba fizyczna
169	Maćkowicze		16	201005_2.0002	75/4	2	3	89	Osoba fizyczna
170	Maćkowicze		19	201005_2.0002	98/1	2	3	219	Osoba fizyczna
171	Maćkowicze		19	201005_2.0002	98/1	2	3	13	Osoba fizyczna
172	Maćkowicze		19	201005_2.0002	98/1	2	3	58	Osoba fizyczna
173	Maćkowicze		19	201005_2.0002	98/1	2	3	11	Osoba fizyczna
174	Maćkowicze		19	201005_2.0002	98/1	2	3	96	Osoba fizyczna
175	Maćkowicze		19	201005_2.0002	98/1	2	3	13	Osoba fizyczna
176	Maćkowicze		20	201005_2.0002	124/4	2	3	74	Osoba fizyczna
177	Maćkowicze		20	201005_2.0002	124/4	2	3	119	Osoba fizyczna
178	Maćkowicze		20	201005_2.0002	124/4	2	3	23	Osoba fizyczna
179	Maćkowicze		20	201005_2.0002	124/4	2	3	127	Osoba fizyczna
180	Maćkowicze		20	201005_2.0002	124/4	2	3	12	Osoba fizyczna
181	Maćkowicze		11B	201005_2.0002	106/3	2	3	83	Osoba fizyczna
182	Maćkowicze		11B	201005_2.0002	106/3	2	3	21	Osoba fizyczna
183	Maćkowicze		11B	201005_2.0002	106/3	2	3	31	Osoba fizyczna
184	Maćkowicze		17A	201005_2.0002	76/7	2	3	36	Osoba fizyczna
185	Maćkowicze		17A	201005_2.0002	76/7	2	3	17	Osoba fizyczna
186	Maćkowicze		17A	201005_2.0002	76/7	2	3	96	Osoba fizyczna
187	Maćkowicze		17A	201005_2.0002	76/7	2	3	85	Osoba fizyczna
188	Maćkowicze		17B	201005_2.0002	76/15	2	3	76	Osoba fizyczna
189	Maćkowicze		17B	201005_2.0002	76/15	2	3	54	Osoba fizyczna
190	Maćkowicze		17B	201005_2.0002	76/15	2	3	124	Osoba fizyczna
191	Maćkowicze		17B	201005_2.0002	76/15	2	3	51	Osoba fizyczna
192	Maćkowicze		17B	201005_2.0002	76/15	2	3	26	Osoba fizyczna
193	Maćkowicze		17B	201005_2.0002	76/15	2	3	41	Osoba fizyczna
194	Maćkowicze		17C	201005_2.0002	76/17	2	3	78	Osoba fizyczna
195	Maćkowicze		17D	201005_2.0002	76/4	2	3	141	Osoba fizyczna
196	Maćkowicze		17D	201005_2.0002	76/4	2	3	37	Osoba fizyczna
197	Maćkowicze		17D	201005_2.0002	76/4	2	3	39	Osoba fizyczna

Lp.	Miejscowość	Ulica	Nr	Nr obrębu	Nr działki ew.	Typ płyt	Stan płyt	Ilość m ²	Typ własności
198	Maćkowicze		17D	201005_2.0002	76/4	2	3	71	Osoba fizyczna
199	Maćkowicze		17D	201005_2.0002	76/4	2	3	29	Osoba fizyczna
200	Maćkowicze		17D	201005_2.0002	76/4	2	3	100	Osoba fizyczna
201	Maćkowicze		2B	201005_2.0002	88/2	2	3	26	Osoba fizyczna
202	Maćkowicze		2B	201005_2.0002	88/2	2	3	33	Osoba fizyczna
203	Maćkowicze		2B	201005_2.0002	88/2	2	3	42	Osoba fizyczna
204	Maćkowicze		2B	201005_2.0002	88/2	2	3	100	Osoba fizyczna
205	Maćkowicze		2B	201005_2.0002	88/2	2	3	50	Osoba fizyczna
206	Maćkowicze		3A	201005_2.0002	90/3	2	3	44	Osoba fizyczna
207	Maćkowicze		3A	201005_2.0002	90/3	2	3	127	Osoba fizyczna
208	Maćkowicze		4B	201005_2.0002	91/1	2	3	74	Osoba fizyczna
209	Maćkowicze		9A	201005_2.0002	117/2	2	3	232	Osoba fizyczna
210	Maćkowicze		9A	201005_2.0002	117/2	2	3	100	Osoba fizyczna
211	Maćkowicze		BN	201005_2.0002	110	2	3	11	Osoba fizyczna
212	Maćkowicze		BN	201005_2.0002	83/1	2	3	15	Osoba fizyczna
213	Maćkowicze		BN	201005_2.0002	82/3	2	3	2	Osoba fizyczna
214	Maćkowicze		BN	201005_2.0002	82/1	2	3	65	Osoba fizyczna
215	Maćkowicze		BN	201005_2.0002	82/3	2	3	66	Osoba fizyczna
216	Mętna		5	201005_2.0003	128/2	2	3	117	Osoba fizyczna
217	Mętna		6	201005_2.0003	254	2	3	74	Osoba fizyczna
218	Mętna		7	201005_2.0003	123	2	3	160	Osoba fizyczna
219	Mętna		7	201005_2.0003	123	2	3	112	Osoba fizyczna
220	Mętna		7	201005_2.0003	123	2	3	21	Osoba fizyczna
221	Mętna		7	201005_2.0003	123	2	3	13	Osoba fizyczna
222	Mętna		8	201005_2.0003	253	2	3	31	Osoba fizyczna
223	Mętna		8	201005_2.0003	253	2	3	28	Osoba fizyczna
224	Mętna		10	201005_2.0003	251	2	3	54	Osoba fizyczna
225	Mętna		10	201005_2.0003	251	2	3	105	Osoba fizyczna
226	Mętna		10	201005_2.0003	251	2	3	74	Osoba fizyczna
227	Mętna		10	201005_2.0003	251	2	3	66	Osoba fizyczna
228	Mętna		10	201005_2.0003	251	2	3	35	Osoba fizyczna
229	Mętna		10	201005_2.0003	251	2	3	15	Osoba fizyczna
230	Mętna		10	201005_2.0003	251	2	3	11	Osoba fizyczna
231	Mętna		10	201005_2.0003	251	2	3	72	Osoba fizyczna
232	Mętna		12	201005_2.0003	250/4	2	3	11	Osoba fizyczna
233	Mętna		13	201005_2.0003	105	2	3	53	Osoba fizyczna
234	Mętna		13	201005_2.0003	105	2	3	26	Osoba fizyczna
235	Mętna		14	201005_2.0003	248	2	3	82	Osoba fizyczna
236	Mętna		14	201005_2.0003	248	2	3	33	Osoba fizyczna
237	Mętna		14	201005_2.0003	248	2	3	36	Osoba fizyczna
238	Mętna		14	201005_2.0003	248	2	3	173	Osoba fizyczna
239	Mętna		14	201005_2.0003	248	2	3	124	Osoba fizyczna
240	Mętna		14	201005_2.0003	248	2	3	28	Osoba fizyczna
241	Mętna		20	201005_2.0003	244/4	2	3	27	Osoba fizyczna
242	Mętna		20	201005_2.0003	244/4	2	3	44	Osoba fizyczna
243	Mętna		21	201005_2.0003	95	2	3	86	Osoba fizyczna
244	Mętna		21	201005_2.0003	95	2	3	124	Osoba fizyczna
245	Mętna		21	201005_2.0003	95	2	3	12	Osoba fizyczna
246	Mętna		21	201005_2.0003	95	2	3	5	Osoba fizyczna
247	Mętna		27	201005_2.0003	89/1	2	3	47	Osoba fizyczna

Lp.	Miejscowość	Ulica	Nr	Nr obrębu	Nr działki ew.	Typ płyt	Stan płyt	Ilość m ²	Typ własności
248	Mętna		27	201005_2.0003	89/1	2	3	137	Osoba fizyczna
249	Mętna		27	201005_2.0003	89/1	2	3	61	Osoba fizyczna
250	Mętna		27	201005_2.0003	89/1	2	3	30	Osoba fizyczna
251	Mętna		28	201005_2.0003	240	2	3	75	Osoba fizyczna
252	Mętna		29	201005_2.0003	87	2	3	75	Osoba fizyczna
253	Mętna		29	201005_2.0003	87	2	3	13	Osoba fizyczna
254	Mętna		30	201005_2.0003	239	2	3	9	Osoba fizyczna
255	Mętna		31	201005_2.0003	85	2	3	86	Osoba fizyczna
256	Mętna		31	201005_2.0003	85	2	3	78	Osoba fizyczna
257	Mętna		33	201005_2.0003	83	2	3	89	Osoba fizyczna
258	Mętna		35	201005_2.0003	81/2	2	3	10	Osoba fizyczna
259	Mętna		38	201005_2.0003	235	2	3	61	Osoba fizyczna
260	Mętna		38	201005_2.0003	235	2	3	71	Osoba fizyczna
261	Mętna		38	201005_2.0003	235	2	3	30	Osoba fizyczna
262	Mętna		40	201005_2.0003	233	2	3	25	Osoba fizyczna
263	Mętna		40	201005_2.0003	233	2	3	17	Osoba fizyczna
264	Mętna		42	201005_2.0003	232	2	3	100	Osoba fizyczna
265	Mętna		43	201005_2.0003	72	2	3	134	Osoba fizyczna
266	Mętna		43	201005_2.0003	72	2	3	30	Osoba fizyczna
267	Mętna		43	201005_2.0003	72	2	3	19	Osoba fizyczna
268	Mętna		46	201005_2.0003	230	2	3	86	Osoba fizyczna
269	Mętna		46	201005_2.0003	230	2	3	109	Osoba fizyczna
270	Mętna		46	201005_2.0003	230	2	3	66	Osoba fizyczna
271	Mętna		46	201005_2.0003	230	2	3	40	Osoba fizyczna
272	Mętna		47	201005_2.0003	202	2	3	19	Osoba fizyczna
273	Mętna		47	201005_2.0003	202	2	3	25	Osoba fizyczna
274	Mętna		47	201005_2.0003	202	2	3	72	Osoba fizyczna
275	Mętna		47	201005_2.0003	202	2	3	17	Osoba fizyczna
276	Mętna		49	201005_2.0003	203	2	3	69	Osoba fizyczna
277	Mętna		49	201005_2.0003	203	2	3	7	Osoba fizyczna
278	Mętna		49	201005_2.0003	203	2	3	6	Osoba fizyczna
279	Mętna		52	201005_2.0003	206	2	3	127	Osoba fizyczna
280	Mętna		52	201005_2.0003	206	2	3	28	Osoba fizyczna
281	Mętna		52	201005_2.0003	206	2	3	8	Osoba fizyczna
282	Mętna		52	201005_2.0003	206	2	3	15	Osoba fizyczna
283	Mętna		53	201005_2.0003	205	2	3	88	Osoba fizyczna
284	Mętna		53	201005_2.0003	205	2	3	61	Osoba fizyczna
285	Mętna		53	201005_2.0003	205	2	3	62	Osoba fizyczna
286	Mętna		53	201005_2.0003	205	2	3	41	Osoba fizyczna
287	Mętna		53	201005_2.0003	205	2	3	8	Osoba fizyczna
288	Mętna		54	201005_2.0003	225	2	3	95	Osoba fizyczna
289	Mętna		54	201005_2.0003	225	2	3	68	Osoba fizyczna
290	Mętna		54	201005_2.0003	225	2	3	65	Osoba fizyczna
291	Mętna		55	201005_2.0003	207	2	3	12	Osoba fizyczna
292	Mętna		57	201005_2.0003	210	2	3	86	Osoba fizyczna
293	Mętna		57	201005_2.0003	210	2	3	65	Osoba fizyczna
294	Mętna		57	201005_2.0003	210	2	3	26	Osoba fizyczna
295	Mętna		57	201005_2.0003	210	2	3	20	Osoba fizyczna
296	Mętna		57	201005_2.0003	210	2	3	48	Osoba fizyczna
297	Mętna		59	201005_2.0003	211	2	3	110	Osoba fizyczna

Lp.	Miejscowość	Ulica	Nr	Nr obrębu	Nr działki ew.	Typ płyt	Stan płyt	Ilość m ²	Typ własności
298	Mętna		59	201005_2.0003	211	2	3	44	Osoba fizyczna
299	Mętna		61	201005_2.0003	212	2	3	57	Osoba fizyczna
300	Mętna		12A	201005_2.0003	250/2	2	3	119	Osoba fizyczna
301	Mętna		12A	201005_2.0003	250/1	2	3	57	Osoba fizyczna
302	Mętna		12A	201005_2.0003	250/1	2	3	13	Osoba fizyczna
303	Mętna		12A	201005_2.0003	250/1	2	3	24	Osoba fizyczna
304	Mętna		12A	201005_2.0003	250/1	2	3	57	Osoba fizyczna
305	Mętna		12A	201005_2.0003	250/1	2	3	75	Osoba fizyczna
306	Mętna		12A	201005_2.0003	250/1	2	3	16	Osoba fizyczna
307	Mętna		20A	201005_2.0003	244/1	2	3	54	Osoba fizyczna
308	Mętna		BN	201005_2.0003	260	2	3	40	Osoba fizyczna
309	Mętna		BN	201005_2.0003	226	2	3	69	Osoba fizyczna
310	Mętna		BN	201005_2.0003	383	2	3	18	Osoba fizyczna
311	Mętna		BN	201005_2.0003	383	2	3	21	Osoba fizyczna
312	Mętna		BN	201005_2.0003	637	2	3	31	Osoba fizyczna
313	Mętna		BN	201005_2.0003	637	2	3	26	Osoba fizyczna
314	Mętna		BN	201005_2.0003	637	2	3	19	Osoba fizyczna
315	Mętna		BN	201005_2.0003	110	2	3	42	Osoba fizyczna
316	Mielnik	Biała	4	201005_2.0004	6304	2	3	12	Osoba fizyczna
317	Mielnik	Biała	4	201005_2.0004	6304	2	3	1	Osoba fizyczna
318	Mielnik	Biała	13	201005_2.0004	6301	2	3	85	Osoba fizyczna
319	Mielnik	Biała	13	201005_2.0004	6301	2	3	7	Osoba fizyczna
320	Mielnik	Biała	16	201005_2.0004	6192	2	3	41	Osoba fizyczna
321	Mielnik	Biała	16	201005_2.0004	6192	2	3	98	Osoba fizyczna
322	Mielnik	Biała	18	201005_2.0004	6191/1	2	3	29	Osoba fizyczna
323	Mielnik	Biała	24	201005_2.0004	6188	2	3	95	Osoba fizyczna
324	Mielnik	Biała	24	201005_2.0004	6187	2	3	126	Osoba fizyczna
325	Mielnik	Biała	26	201005_2.0004	6183/1	2	3	49	Osoba fizyczna
326	Mielnik	Biała	28	201005_2.0004	6182	2	3	22	Osoba fizyczna
327	Mielnik	Biała	34	201005_2.0004	5426	2	3	57	Osoba fizyczna
328	Mielnik	Biała	10A	201005_2.0004	6197/1	2	3	127	Osoba fizyczna
329	Mielnik	Biała	10A	201005_2.0004	6197/1	2	3	4	Osoba fizyczna
330	Mielnik	Biała	BN	201005_2.0004	6195	2	3	93	Osoba fizyczna
331	Mielnik	Brzeska	16	201005_2.0004	6330/1	2	3	103	Osoba fizyczna
332	Mielnik	Brzeska	24	201005_2.0004	6343	2	3	222	Osoba fizyczna
333	Mielnik	Brzeska	24	201005_2.0004	6343	2	3	139	Osoba fizyczna
334	Mielnik	Brzeska	24	201005_2.0004	6343	2	3	49	Osoba fizyczna
335	Mielnik	Brzeska	29	201005_2.0004	6391	2	3	18	Osoba fizyczna
336	Mielnik	Brzeska	31	201005_2.0004	6389	2	3	192	Osoba fizyczna
337	Mielnik	Brzeska	38	201005_2.0004	6332/1	2	3	21	Osoba fizyczna
338	Mielnik	Brzeska	38	201005_2.0004	6332/1	2	3	20	Osoba fizyczna
339	Mielnik	Brzeska	49	201005_2.0004	6311	2	3	115	Osoba fizyczna
340	Mielnik	Brzeska	51	201005_2.0004	6310	2	3	115	Osoba fizyczna
341	Mielnik	Brzeska	58	201005_2.0004	6318	2	3	18	Osoba fizyczna
342	Mielnik	Brzeska	59	201005_2.0004	6289	2	3	146	Osoba fizyczna
343	Mielnik	Brzeska	59	201005_2.0004	6289	2	3	50	Osoba fizyczna
344	Mielnik	Brzeska	62	201005_2.0004	6315	2	3	59	Osoba fizyczna
345	Mielnik	Brzeska	62	201005_2.0004	6315	2	3	52	Osoba fizyczna
346	Mielnik	Brzeska	62	201005_2.0004	6315	2	3	24	Osoba fizyczna
347	Mielnik	Brzeska	63	201005_2.0004	6286	2	3	58	Osoba fizyczna

Lp.	Miejscowość	Ulica	Nr	Nr obrębu	Nr działki ew.	Typ płyt	Stan płyt	Ilość m ²	Typ własności
348	Mielnik	Brzeska	63	201005_2.0004	6286	2	3	134	Osoba fizyczna
349	Mielnik	Brzeska	65	201005_2.0004	6285	2	3	31	Osoba fizyczna
350	Mielnik	Brzeska	65	201005_2.0004	6285	2	3	6	Osoba fizyczna
351	Mielnik	Brzeska	69	201005_2.0004	6262	2	3	55	Osoba fizyczna
352	Mielnik	Brzeska	74	201005_2.0004	6233	2	3	12	Osoba fizyczna
353	Mielnik	Brzeska	74	201005_2.0004	6233	2	3	33	Osoba fizyczna
354	Mielnik	Brzeska	78	201005_2.0004	6229	2	3	4	Osoba fizyczna
355	Mielnik	Brzeska	79	201005_2.0004	6005	2	3	78	Osoba fizyczna
356	Mielnik	Brzeska	91	201005_2.0004	5973	2	3	165	Osoba fizyczna
357	Mielnik	Brzeska	94	201005_2.0004	6179	2	3	51	Osoba fizyczna
358	Mielnik	Brzeska	94	201005_2.0004	6179	2	3	21	Osoba fizyczna
359	Mielnik	Brzeska	94	201005_2.0004	6179	2	3	16	Osoba fizyczna
360	Mielnik	Brzeska	94	201005_2.0004	6179	2	3	10	Osoba fizyczna
361	Mielnik	Brzeska	94	201005_2.0004	6179	2	3	51	Osoba fizyczna
362	Mielnik	Brzeska	94	201005_2.0004	6179	2	3	24	Osoba fizyczna
363	Mielnik	Brzeska	94	201005_2.0004	6179	2	3	16	Osoba fizyczna
364	Mielnik	Brzeska	97	201005_2.0004	5968	2	3	98	Osoba fizyczna
365	Mielnik	Brzeska	97	201005_2.0004	5968	2	3	133	Osoba fizyczna
366	Mielnik	Brzeska	98	201005_2.0004	6177	2	3	42	Osoba fizyczna
367	Mielnik	Brzeska	98	201005_2.0004	6177	2	3	119	Osoba fizyczna
368	Mielnik	Brzeska	99	201005_2.0004	5958	2	3	16	Osoba fizyczna
369	Mielnik	Brzeska	100	201005_2.0004	6172	2	3	69	Osoba fizyczna
370	Mielnik	Brzeska	100	201005_2.0004	6172	2	3	11	Osoba fizyczna
371	Mielnik	Brzeska	108	201005_2.0004	6094	2	3	238	Osoba fizyczna
372	Mielnik	Brzeska	108	201005_2.0004	6094	2	3	86	Osoba fizyczna
373	Mielnik	Brzeska	108	201005_2.0004	6094	2	3	15	Osoba fizyczna
374	Mielnik	Brzeska	112	201005_2.0004	6096	2	3	17	Osoba fizyczna
375	Mielnik	Brzeska	112	201005_2.0004	6096	2	3	110	Osoba fizyczna
376	Mielnik	Brzeska	114	201005_2.0004	6097	2	3	95	Osoba fizyczna
377	Mielnik	Brzeska	114	201005_2.0004	6097	2	3	103	Osoba fizyczna
378	Mielnik	Brzeska	114	201005_2.0004	6097	2	3	14	Osoba fizyczna
379	Mielnik	Brzeska	118	201005_2.0004	6099	2	3	19	Osoba fizyczna
380	Mielnik	Brzeska	118	201005_2.0004	6099	2	3	16	Osoba fizyczna
381	Mielnik	Brzeska	119	201005_2.0004	5941	2	3	140	Osoba fizyczna
382	Mielnik	Brzeska	121	201005_2.0004	5938	2	3	102	Osoba fizyczna
383	Mielnik	Brzeska	125	201005_2.0004	5933	2	3	106	Osoba fizyczna
384	Mielnik	Brzeska	129	201005_2.0004	5930/1	2	3	123	Osoba fizyczna
385	Mielnik	Brzeska	130	201005_2.0004	6142/6	2	3	170	Osoba fizyczna
386	Mielnik	Brzeska	134	201005_2.0004	6144	2	3	100	Osoba fizyczna
387	Mielnik	Brzeska	136	201005_2.0004	6145	2	3	85	Osoba fizyczna
388	Mielnik	Brzeska	137	201005_2.0004	5922	2	3	109	Osoba fizyczna
389	Mielnik	Brzeska	140	201005_2.0004	6149	2	3	15	Osoba fizyczna
390	Mielnik	Brzeska	142	201005_2.0004	6150	2	3	35	Osoba fizyczna
391	Mielnik	Brzeska	142	201005_2.0004	6150	2	3	25	Osoba fizyczna
392	Mielnik	Brzeska	143	201005_2.0004	5917	2	3	81	Osoba fizyczna
393	Mielnik	Brzeska	144	201005_2.0004	6151	2	3	103	Osoba fizyczna
394	Mielnik	Brzeska	144	201005_2.0004	6151	2	3	12	Osoba fizyczna
395	Mielnik	Brzeska	144	201005_2.0004	6151	2	3	10	Osoba fizyczna
396	Mielnik	Brzeska	150	201005_2.0004	6153	2	3	115	Osoba fizyczna
397	Mielnik	Brzeska	151	201005_2.0004	5913	2	3	78	Osoba fizyczna

Lp.	Miejscowość	Ulica	Nr	Nr obrębu	Nr działki ew.	Typ płyt	Stan płyt	Ilość m ²	Typ własności
398	Mielnik	Brzeska	151	201005_2.0004	5913	2	3	7	Osoba fizyczna
399	Mielnik	Brzeska	153	201005_2.0004	5910/2	2	3	71	Osoba fizyczna
400	Mielnik	Brzeska	162	201005_2.0004	5908/1	2	3	130	Osoba fizyczna
401	Mielnik	Brzeska	162	201005_2.0004	5908/1	2	3	99	Osoba fizyczna
402	Mielnik	Brzeska	168	201005_2.0004	5904	2	3	85	Osoba fizyczna
403	Mielnik	Brzeska	168	201005_2.0004	5904	2	3	115	Osoba fizyczna
404	Mielnik	Brzeska	182	201005_2.0004	5860	2	3	50	Osoba fizyczna
405	Mielnik	Brzeska	182	201005_2.0004	5860	2	3	65	Osoba fizyczna
406	Mielnik	Brzeska	182	201005_2.0004	5860	2	3	146	Osoba fizyczna
407	Mielnik	Brzeska	182	201005_2.0004	5860	2	3	24	Osoba fizyczna
408	Mielnik	Brzeska	184	201005_2.0004	5859	2	3	22	Osoba fizyczna
409	Mielnik	Brzeska	186	201005_2.0004	5858/2	2	3	28	Osoba fizyczna
410	Mielnik	Brzeska	186	201005_2.0004	5858/2	2	3	75	Osoba fizyczna
411	Mielnik	Brzeska	186	201005_2.0004	5858/2	2	3	73	Osoba fizyczna
412	Mielnik	Brzeska	190	201005_2.0004	5857	2	3	49	Osoba fizyczna
413	Mielnik	Brzeska	190	201005_2.0004	5857	2	3	113	Osoba fizyczna
414	Mielnik	Brzeska	200	201005_2.0004	5849	2	3	79	Osoba fizyczna
415	Mielnik	Brzeska	208	201005_2.0004	5797/1	2	3	100	Osoba fizyczna
416	Mielnik	Brzeska	208	201005_2.0004	5797/1	2	3	88	Osoba fizyczna
417	Mielnik	Brzeska	208	201005_2.0004	5797/1	2	3	6	Osoba fizyczna
418	Mielnik	Brzeska	212	201005_2.0004	5792	2	3	129	Osoba fizyczna
419	Mielnik	Brzeska	214	201005_2.0004	5791	2	3	20	Osoba fizyczna
420	Mielnik	Brzeska	214	201005_2.0004	5791	2	3	6	Osoba fizyczna
421	Mielnik	Brzeska	214	201005_2.0004	5791	2	3	61	Osoba fizyczna
422	Mielnik	Brzeska	214	201005_2.0004	5791	2	3	180	Osoba fizyczna
423	Mielnik	Brzeska	214	201005_2.0004	5791	2	3	15	Osoba fizyczna
424	Mielnik	Brzeska	218	201005_2.0004	5789	2	3	174	Osoba fizyczna
425	Mielnik	Brzeska	232	201005_2.0004	5783	2	3	115	Osoba fizyczna
426	Mielnik	Brzeska	116B	201005_2.0004	6098	2	3	69	Osoba fizyczna
427	Mielnik	Brzeska	172A	201005_2.0004	5902	2	3	81	Osoba fizyczna
428	Mielnik	Brzeska	27A	201005_2.0004	6396	2	3	67	Osoba fizyczna
429	Mielnik	Brzeska	27A	201005_2.0004	6396	2	3	18	Osoba fizyczna
430	Mielnik	Brzeska	44A	201005_2.0004	6328	2	3	11	Osoba fizyczna
431	Mielnik	Brzeska	44b	201005_2.0004	6327/1	2	3	100	Osoba fizyczna
432	Mielnik	Brzeska	44b	201005_2.0004	6327/2	2	3	47	Osoba fizyczna
433	Mielnik	Brzeska	44b	201005_2.0004	6327/2	2	3	27	Osoba fizyczna
434	Mielnik	Brzeska	54A	201005_2.0004	6323/1	2	3	61	Osoba fizyczna
435	Mielnik	Brzeska	BN	201005_2.0004	6154/3	2	3	14	Osoba fizyczna
436	Mielnik	Brzeska	BN	201005_2.0004	6154/3	2	3	144	Osoba fizyczna
437	Mielnik	Brzeska	BN	201005_2.0004	6281	2	3	99	Osoba fizyczna
438	Mielnik	Bugowa	6	201005_2.0004	6259	2	3	76	Osoba fizyczna
439	Mielnik	Bugowa	7	201005_2.0004	6272	2	3	99	Osoba fizyczna
440	Mielnik	Bugowa	7	201005_2.0004	6272	2	3	18	Osoba fizyczna
441	Mielnik	Bugowa	8	201005_2.0004	6260	2	3	79	Osoba fizyczna
442	Mielnik	Bugowa	8	201005_2.0004	6260	2	3	28	Osoba fizyczna
443	Mielnik	Bugowa	8	201005_2.0004	6260	2	3	64	Osoba fizyczna
444	Mielnik	Bugowa	8	201005_2.0004	6260	2	3	12	Osoba fizyczna
445	Mielnik	Bugowa	9	201005_2.0004	6271	2	3	34	Osoba fizyczna
446	Mielnik	Bugowa	9	201005_2.0004	6271	2	3	24	Osoba fizyczna
447	Mielnik	Bugowa	9	201005_2.0004	6271	2	3	23	Osoba fizyczna

Lp.	Miejscowość	Ulica	Nr	Nr obrębu	Nr działki ew.	Typ płyt	Stan płyt	Ilość m ²	Typ własności
448	Mielnik	Bugowa	9	201005_2.0004	6271	2	3	59	Osoba fizyczna
449	Mielnik	Bugowa	11	201005_2.0004	6268	2	3	127	Osoba fizyczna
450	Mielnik	Bugowa	11	201005_2.0004	6268	2	3	81	Osoba fizyczna
451	Mielnik	Bugowa	15	201005_2.0004	5988/1	2	3	17	Osoba fizyczna
452	Mielnik	Bugowa	16	201005_2.0004	6247	2	3	26	Osoba fizyczna
453	Mielnik	Bugowa	16	201005_2.0004	6247	2	3	11	Osoba fizyczna
454	Mielnik	Bugowa	16	201005_2.0004	6247	2	3	10	Osoba fizyczna
455	Mielnik	Bugowa	18	201005_2.0004	6010	2	3	129	Osoba fizyczna
456	Mielnik	Bugowa	21	201005_2.0004	5984/1	2	3	36	Osoba fizyczna
457	Mielnik	Górna	1	201005_2.0004	5943	2	3	136	Osoba fizyczna
458	Mielnik	Górna	3	201005_2.0004	5950/2	2	3	160	Osoba fizyczna
459	Mielnik	Górna	9	201005_2.0004	5955/2	2	3	205	Osoba fizyczna
460	Mielnik	Górna	9	201005_2.0004	5955/2	2	3	30	Osoba fizyczna
461	Mielnik	Górna	9	201005_2.0004	5955/2	2	3	25	Osoba fizyczna
462	Mielnik	Królewska	2	201005_2.0004	6246	2	3	93	Osoba fizyczna
463	Mielnik	Królewska	5	201005_2.0004	6131	2	3	98	Osoba fizyczna
464	Mielnik	Królewska	5	201005_2.0004	6131	2	3	33	Osoba fizyczna
465	Mielnik	Królewska	16	201005_2.0004	6078	2	3	66	Osoba fizyczna
466	Mielnik	Królewska	16	201005_2.0004	6078	2	3	137	Osoba fizyczna
467	Mielnik	Królewska	16	201005_2.0004	6078	2	3	33	Osoba fizyczna
468	Mielnik	Królewska	27	201005_2.0004	6110	2	3	66	Osoba fizyczna
469	Mielnik	Królewska	32	201005_2.0004	6068	2	3	52	Osoba fizyczna
470	Mielnik	Królewska	44	201005_2.0004	6103	2	3	6	Osoba fizyczna
471	Mielnik	Królewska	23A	201005_2.0004	6119	2	3	41	Osoba fizyczna
472	Mielnik	Królewska	34B	201005_2.0004	6067/2	2	3	120	Osoba fizyczna
473	Mielnik	Królewska	BN	201005_2.0004	6245	2	3	102	Osoba fizyczna
474	Mielnik	Krótką	1	201005_2.0004	6252	2	3	45	Osoba fizyczna
475	Mielnik	Mostowa	1	201005_2.0004	6364	2	3	22	Osoba fizyczna
476	Mielnik	Mostowa	2	201005_2.0004	6381/1	2	3	132	Osoba fizyczna
477	Mielnik	Mostowa	3	201005_2.0004	6376	2	3	136	Osoba fizyczna
478	Mielnik	Mostowa	3	201005_2.0004	6376	2	3	16	Osoba fizyczna
479	Mielnik	Mostowa	5	201005_2.0004	6377	2	3	92	Osoba fizyczna
480	Mielnik	Mostowa	6	201005_2.0004	6383	2	3	110	Osoba fizyczna
481	Mielnik	Mostowa	9	201005_2.0004	6331	2	3	55	Osoba fizyczna
482	Mielnik	Mostowa	10	201005_2.0004	6393	2	3	65	Osoba fizyczna
483	Mielnik	Mostowa	10	201005_2.0004	6393	2	3	1	Osoba fizyczna
484	Mielnik	Mostowa	12	201005_2.0004	6336	2	3	116	Osoba fizyczna
485	Mielnik	Mostowa	12	201005_2.0004	6336	2	3	10	Osoba fizyczna
486	Mielnik	Mostowa	12	201005_2.0004	6336	2	3	18	Osoba fizyczna
487	Mielnik	Mostowa	12	201005_2.0004	6336	2	3	4	Osoba fizyczna
488	Mielnik	Mostowa	14	201005_2.0004	5512	2	3	45	Osoba fizyczna
489	Mielnik	Mostowa	14	201005_2.0004	5512	2	3	178	Osoba fizyczna
490	Mielnik	Ogrodowa	32A	201005_2.0004	5985/5	2	3	66	Osoba fizyczna
491	Mielnik	Ogrodowa	32B	201005_2.0004	5985/3	2	3	49	Osoba fizyczna
492	Mielnik	Ogrodowa	32B	201005_2.0004	5985/3	2	3	58	Osoba fizyczna
493	Mielnik	Piaskowa	14	201005_2.0004	6213/1	2	3	65	Osoba fizyczna
494	Mielnik	Piaskowa	20	201005_2.0004	6209	2	3	133	Osoba fizyczna
495	Mielnik	Piaskowa	20	201005_2.0004	6209	2	3	55	Osoba fizyczna
496	Mielnik	Piaskowa	21	201005_2.0004	6231	2	3	79	Osoba fizyczna
497	Mielnik	Piaskowa	21	201005_2.0004	6231	2	3	27	Osoba fizyczna

Lp.	Miejscowość	Ulica	Nr	Nr obrębu	Nr działki ew.	Typ płyt	Stan płyt	Ilość m ²	Typ własności
498	Mielnik	Piaskowa	22	201005_2.0004	6207	2	3	44	Osoba fizyczna
499	Mielnik	Piaskowa	22	201005_2.0004	6207	2	3	51	Osoba fizyczna
500	Mielnik	Piaskowa	22	201005_2.0004	6207	2	3	122	Osoba fizyczna
501	Mielnik	Piaskowa	22	201005_2.0004	6207	2	3	24	Osoba fizyczna
502	Mielnik	Piaskowa	22	201005_2.0004	6207	2	3	13	Osoba fizyczna
503	Mielnik	Piaskowa	22	201005_2.0004	6207	2	3	20	Osoba fizyczna
504	Mielnik	Piaskowa	24	201005_2.0004	6206	2	3	78	Osoba fizyczna
505	Mielnik	Piaskowa	30	201005_2.0004	6203	2	3	86	Osoba fizyczna
506	Mielnik	Piaskowa	30	201005_2.0004	6203	2	3	132	Osoba fizyczna
507	Mielnik	Piaskowa	30	201005_2.0004	6203	2	3	95	Osoba fizyczna
508	Mielnik	Piaskowa	33	201005_2.0004	6225/1	2	3	88	Osoba fizyczna
509	Mielnik	Piaskowa	33	201005_2.0004	6225/1	2	3	11	Osoba fizyczna
510	Mielnik	Plac Tadeusza Kościuszki	3	201005_2.0004	6009/2	2	3	123	Osoba fizyczna
511	Mielnik	Plac Tadeusza Kościuszki	7	201005_2.0004	5981/2	2	3	40	Osoba fizyczna
512	Mielnik	Plac Tadeusza Kościuszki	9	201005_2.0004	5980	2	3	31	Osoba fizyczna
513	Mielnik	Plac Tadeusza Kościuszki	9	201005_2.0004	5980	2	3	132	Osoba fizyczna
514	Mielnik	Polna	2	201005_2.0004	5843/1	2	3	96	Osoba fizyczna
515	Mielnik	Polna	4	201005_2.0004	5844/3	2	3	133	Osoba fizyczna
516	Mielnik	Polna	4	201005_2.0004	5844/3	2	3	153	Osoba fizyczna
517	Mielnik	Polna	6	201005_2.0004	5831/3	2	3	23	Osoba fizyczna
518	Mielnik	Polna	6	201005_2.0004	5831/3	2	3	106	Osoba fizyczna
519	Mielnik	Polna	7	201005_2.0004	5781/4	2	3	64	Osoba fizyczna
520	Mielnik	Polna	7	201005_2.0004	5781/4	2	3	69	Osoba fizyczna
521	Mielnik	Polna	12	201005_2.0004	5827/1	2	3	122	Osoba fizyczna
522	Mielnik	Polna	12	201005_2.0004	5827/1	2	3	117	Osoba fizyczna
523	Mielnik	Polna	12	201005_2.0004	5827/1	2	3	52	Osoba fizyczna
524	Mielnik	Polna	12	201005_2.0004	5827/1	2	3	14	Osoba fizyczna
525	Mielnik	Polna	14	201005_2.0004	5826	2	3	66	Osoba fizyczna
526	Mielnik	Polna	BN	201005_2.0004	5781/7	2	3	313	Osoba fizyczna
527	Mielnik	Polna	BN	201005_2.0004	5781/7	2	3	222	Osoba fizyczna
528	Mielnik	Polna	BN	201005_2.0004	5781/7	2	3	19	Osoba fizyczna
529	Mielnik	Polna	BN	201005_2.0004	5781/7	2	3	120	Osoba fizyczna
530	Mielnik	Polna	BN	201005_2.0004	5782/1	2	3	21	Osoba fizyczna
531	Mielnik	Sadowa	3	201005_2.0004	5863	2	3	178	Osoba fizyczna
532	Mielnik	Sadowa	3	201005_2.0004	5863	2	3	50	Osoba fizyczna
533	Mielnik	Sadowa	3	201005_2.0004	5863	2	3	134	Osoba fizyczna
534	Mielnik	Sadowa	6	201005_2.0004	5898	2	3	93	Osoba fizyczna
535	Mielnik	Sadowa	6	201005_2.0004	5898	2	3	8	Osoba fizyczna
536	Mielnik	Sadowa	8	201005_2.0004	5897	2	3	163	Osoba fizyczna
537	Mielnik	Sadowa	10	201005_2.0004	5895	2	3	55	Osoba fizyczna
538	Mielnik	Sadowa	10	201005_2.0004	5895	2	3	25	Osoba fizyczna
539	Mielnik	Sadowa	11	201005_2.0004	5868	2	3	122	Osoba fizyczna
540	Mielnik	Sadowa	15	201005_2.0004	5870	2	3	41	Osoba fizyczna
541	Mielnik	Sadowa	1a	201005_2.0004	5934/1	2	3	78	Osoba fizyczna

Lp.	Miejscowość	Ulica	Nr	Nr obrębu	Nr działki ew.	Typ płyt	Stan płyt	Ilość m ²	Typ własności
542	Mielnik	Sadowa	1c	201005_2.0004	5934/4	2	3	86	Osoba fizyczna
543	Mielnik	Sadowa	BN	201005_2.0004	6113	2	3	64	Osoba fizyczna
544	Mielnik	Stanisława Dubois	2	201005_2.0004	6161	2	3	141	Osoba fizyczna
545	Mielnik	Stanisława Dubois	14	201005_2.0004	6026	2	3	124	Osoba fizyczna
546	Mielnik	Stanisława Dubois	14	201005_2.0004	6026	2	3	72	Osoba fizyczna
547	Mielnik	Stanisława Dubois	15	201005_2.0004	6036	2	3	44	Osoba fizyczna
548	Mielnik	Stanisława Dubois	16	201005_2.0004	6025	2	3	33	Osoba fizyczna
549	Mielnik	Stanisława Dubois	17	201005_2.0004	6035	2	3	44	Osoba fizyczna
550	Mielnik	Stanisława Dubois	19	201005_2.0004	6034	2	3	33	Osoba fizyczna
551	Mielnik	Stanisława Dubois	4A	201005_2.0004	6160/2	2	3	111	Osoba fizyczna
552	Mielnik	Stary Trakt	1	201005_2.0004	6091/1	2	3	18	Osoba fizyczna
553	Mielnik	Stary Trakt	2	201005_2.0004	6162	2	3	100	Osoba fizyczna
554	Mielnik	Stary Trakt	10	201005_2.0004	6050	2	3	147	Osoba fizyczna
555	Mielnik	Stary Trakt	11	201005_2.0004	6063	2	3	100	Osoba fizyczna
556	Mielnik	Stary Trakt	31	201005_2.0004	6060	2	3	106	Osoba fizyczna
557	Mielnik	Stary Trakt	45	201005_2.0004	6064/1	2	3	156	Osoba fizyczna
558	Mielnik	Widokowa	BN	201005_2.0004	6173/6	2	3	64	Osoba fizyczna
559	Mielnik	Zamiejska	1	201005_2.0004	6386	2	3	72	Osoba fizyczna
560	Mielnik	Zamiejska	1	201005_2.0004	6386	2	3	17	Osoba fizyczna
561	Mielnik	Zamiejska	1	201005_2.0004	6386	2	3	16	Osoba fizyczna
562	Mielnik	Zamiejska	1	201005_2.0004	6386	2	3	10	Osoba fizyczna
563	Mielnik	Zamiejska	9	201005_2.0004	6368	2	3	17	Osoba fizyczna
564	Mielnik	Zamiejska	9	201005_2.0004	6368	2	3	9	Osoba fizyczna
565	Mielnik	Zamiejska	9	201005_2.0004	6368	2	3	41	Osoba fizyczna
566	Mielnik	Zamiejska	9	201005_2.0004	6368	2	3	144	Osoba fizyczna
567	Mielnik	Zamiejska	9	201005_2.0004	6368	2	3	14	Osoba fizyczna
568	Mielnik	Zamiejska	11	201005_2.0004	6366	2	3	20	Osoba fizyczna
569	Mielnik	Zamiejska	16	201005_2.0004	6402/1	2	3	6	Osoba fizyczna
570	Mielnik	Zamiejska	18	201005_2.0004	6401	2	3	12	Osoba fizyczna
571	Mielnik	Zamiejska	22	201005_2.0004	6399	2	3	57	Osoba fizyczna
572	Mielnik	Zamiejska	22	201005_2.0004	6399	2	3	100	Osoba fizyczna
573	Mielnik	Zamiejska	26	201005_2.0004	6394/2	2	3	76	Osoba fizyczna
574	Mielnik	Zamiejska	26	201005_2.0004	6394/2	2	3	19	Osoba fizyczna
575	Mielnik	Zamiejska	28	201005_2.0004	6390	2	3	110	Osoba fizyczna
576	Mielnik	Zamiejska	28	201005_2.0004	6390	2	3	10	Osoba fizyczna
577	Mielnik	Zamiejska	22A	201005_2.0004	6397	2	3	74	Osoba fizyczna
578	Mielnik	Zamiejska	22A	201005_2.0004	6397	2	3	83	Osoba fizyczna
579	Mielnik	Zamiejska	BN	201005_2.0004	6372	2	3	17	Osoba fizyczna
580	Moszczona Królewska		1	201005_2.0005	263	2	3	47	Osoba fizyczna
581	Moszczona Królewska		1	201005_2.0005	263	2	3	52	Osoba fizyczna
582	Moszczona Królewska		1	201005_2.0005	263	2	3	9	Osoba fizyczna
583	Moszczona Królewska		1	201005_2.0005	263	2	3	139	Osoba fizyczna
584	Moszczona		1	201005_2.0005	263	2	3	11	Osoba fizyczna

Lp.	Miejscowość	Ulica	Nr	Nr obrębu	Nr działki ew.	Typ płyt	Stan płyt	Ilość m ²	Typ własności
	Królewska								
585	Moszczona Królewska		1	201005_2.0005	263	2	3	65	Osoba fizyczna
586	Moszczona Królewska		1	201005_2.0005	263	2	3	80	Osoba fizyczna
587	Moszczona Królewska		2	201005_2.0005	860	2	3	27	Osoba fizyczna
588	Moszczona Królewska		2	201005_2.0005	860	2	3	61	Osoba fizyczna
589	Moszczona Królewska		2	201005_2.0005	860	2	3	59	Osoba fizyczna
590	Moszczona Królewska		2	201005_2.0005	860	2	3	84	Osoba fizyczna
591	Moszczona Królewska		2	201005_2.0005	860	2	3	17	Osoba fizyczna
592	Moszczona Królewska		2	201005_2.0005	860	2	3	137	Osoba fizyczna
593	Moszczona Królewska		4	201005_2.0005	859	2	3	62	Osoba fizyczna
594	Moszczona Królewska		4	201005_2.0005	859	2	3	83	Osoba fizyczna
595	Moszczona Królewska		4	201005_2.0005	859	2	3	12	Osoba fizyczna
596	Moszczona Królewska		4	201005_2.0005	859	2	3	13	Osoba fizyczna
597	Moszczona Królewska		4	201005_2.0005	859	2	3	62	Osoba fizyczna
598	Moszczona Królewska		4	201005_2.0005	859	2	3	112	Osoba fizyczna
599	Moszczona Królewska		4	201005_2.0005	859	2	3	223	Osoba fizyczna
600	Moszczona Królewska		5	201005_2.0005	182	2	3	228	Osoba fizyczna
601	Moszczona Królewska		5	201005_2.0005	182	2	3	28	Osoba fizyczna
602	Moszczona Królewska		5	201005_2.0005	182	2	3	206	Osoba fizyczna
603	Moszczona Królewska		5	201005_2.0005	182	2	3	114	Osoba fizyczna
604	Moszczona Królewska		6	201005_2.0005	858	2	3	11	Osoba fizyczna
605	Moszczona Królewska		7	201005_2.0005	181	2	3	13	Osoba fizyczna
606	Moszczona Królewska		7	201005_2.0005	181	2	3	30	Osoba fizyczna
607	Moszczona Królewska		7	201005_2.0005	181	2	3	22	Osoba fizyczna
608	Moszczona Królewska		7	201005_2.0005	181	2	3	144	Osoba fizyczna
609	Moszczona Królewska		8	201005_2.0005	857	2	3	96	Osoba fizyczna
610	Moszczona Królewska		9	201005_2.0005	180	2	3	226	Osoba fizyczna
611	Moszczona Królewska		9	201005_2.0005	180	2	3	30	Osoba fizyczna
612	Moszczona Królewska		9	201005_2.0005	180	2	3	27	Osoba fizyczna
613	Moszczona Królewska		9	201005_2.0005	180	2	3	39	Osoba fizyczna
614	Moszczona Królewska		10	201005_2.0005	856	2	3	86	Osoba fizyczna
615	Moszczona		10	201005_2.0005	856	2	3	33	Osoba fizyczna

Lp.	Miejscowość	Ulica	Nr	Nr obrębu	Nr działki ew.	Typ płyt	Stan płyt	Ilość m ²	Typ własności
	Królewska								
616	Moszczona Królewska		10	201005_2.0005	856	2	3	14	Osoba fizyczna
617	Moszczona Królewska		14	201005_2.0005	854	2	3	58	Osoba fizyczna
618	Moszczona Królewska		14	201005_2.0005	854	2	3	33	Osoba fizyczna
619	Moszczona Królewska		14	201005_2.0005	854	2	3	24	Osoba fizyczna
620	Moszczona Królewska		14	201005_2.0005	854	2	3	48	Osoba fizyczna
621	Moszczona Królewska		16	201005_2.0005	853	2	3	28	Osoba fizyczna
622	Moszczona Królewska		16	201005_2.0005	853	2	3	187	Osoba fizyczna
623	Moszczona Królewska		17	201005_2.0005	176	2	3	164	Osoba fizyczna
624	Moszczona Królewska		17	201005_2.0005	176	2	3	108	Osoba fizyczna
625	Moszczona Królewska		17	201005_2.0005	176	2	3	206	Osoba fizyczna
626	Moszczona Królewska		17	201005_2.0005	176	2	3	160	Osoba fizyczna
627	Moszczona Królewska		17	201005_2.0005	176	2	3	9	Osoba fizyczna
628	Moszczona Królewska		17	201005_2.0005	176	2	3	16	Osoba fizyczna
629	Moszczona Królewska		18	201005_2.0005	852	2	3	89	Osoba fizyczna
630	Moszczona Królewska		20	201005_2.0005	851	2	3	130	Osoba fizyczna
631	Moszczona Królewska		22	201005_2.0005	850	2	3	134	Osoba fizyczna
632	Moszczona Królewska		22	201005_2.0005	850	2	3	44	Osoba fizyczna
633	Moszczona Królewska		22	201005_2.0005	850	2	3	39	Osoba fizyczna
634	Moszczona Królewska		23	201005_2.0005	162	2	3	70	Osoba fizyczna
635	Moszczona Królewska		23	201005_2.0005	162	2	3	30	Osoba fizyczna
636	Moszczona Królewska		23	201005_2.0005	162	2	3	164	Osoba fizyczna
637	Moszczona Królewska		23	201005_2.0005	162	2	3	25	Osoba fizyczna
638	Moszczona Królewska		23	201005_2.0005	162	2	3	22	Osoba fizyczna
639	Moszczona Królewska		23	201005_2.0005	162	2	3	16	Osoba fizyczna
640	Moszczona Królewska		23	201005_2.0005	162	2	3	27	Osoba fizyczna
641	Moszczona Królewska		23	201005_2.0005	162	2	3	38	Osoba fizyczna
642	Moszczona Królewska		23	201005_2.0005	162	2	3	9	Osoba fizyczna
643	Moszczona Królewska		23	201005_2.0005	162	2	3	31	Osoba fizyczna
644	Moszczona Królewska		23	201005_2.0005	162	2	3	91	Osoba fizyczna
645	Moszczona Królewska		23	201005_2.0005	162	2	3	19	Osoba fizyczna
646	Moszczona		23	201005_2.0005	162	2	3	69	Osoba fizyczna

Lp.	Miejscowość	Ulica	Nr	Nr obrębu	Nr działki ew.	Typ płyt	Stan płyt	Ilość m ²	Typ własności
	Królewska								
647	Moszczona Królewska		24	201005_2.0005	849	2	3	56	Osoba fizyczna
648	Moszczona Królewska		25	201005_2.0005	160	2	3	99	Osoba fizyczna
649	Moszczona Królewska		30	201005_2.0005	844	2	3	72	Osoba fizyczna
650	Moszczona Królewska		31	201005_2.0005	154	2	3	281	Osoba fizyczna
651	Moszczona Królewska		31	201005_2.0005	154	2	3	95	Osoba fizyczna
652	Moszczona Królewska		31	201005_2.0005	154	2	3	132	Osoba fizyczna
653	Moszczona Królewska		31	201005_2.0005	154	2	3	201	Osoba fizyczna
654	Moszczona Królewska		31	201005_2.0005	154	2	3	91	Osoba fizyczna
655	Moszczona Królewska		32	201005_2.0005	843/1	2	3	46	Osoba fizyczna
656	Moszczona Królewska		32	201005_2.0005	843/1	2	3	45	Osoba fizyczna
657	Moszczona Królewska		32	201005_2.0005	843/1	2	3	85	Osoba fizyczna
658	Moszczona Królewska		32	201005_2.0005	843/1	2	3	12	Osoba fizyczna
659	Moszczona Królewska		34	201005_2.0005	842/1	2	3	19	Osoba fizyczna
660	Moszczona Królewska		36	201005_2.0005	861	2	3	53	Osoba fizyczna
661	Moszczona Królewska		36	201005_2.0005	861	2	3	259	Osoba fizyczna
662	Moszczona Królewska		36	201005_2.0005	861	2	3	35	Osoba fizyczna
663	Moszczona Królewska		38	201005_2.0005	841	2	3	61	Osoba fizyczna
664	Moszczona Królewska		38	201005_2.0005	841	2	3	6	Osoba fizyczna
665	Moszczona Królewska		38	201005_2.0005	841	2	3	122	Osoba fizyczna
666	Moszczona Królewska		38	201005_2.0005	841	2	3	180	Osoba fizyczna
667	Moszczona Królewska		38	201005_2.0005	841	2	3	20	Osoba fizyczna
668	Moszczona Królewska		38	201005_2.0005	841	2	3	11	Osoba fizyczna
669	Moszczona Królewska		38	201005_2.0005	841	2	3	12	Osoba fizyczna
670	Moszczona Królewska		38	201005_2.0005	841	2	3	16	Osoba fizyczna
671	Moszczona Królewska		39	201005_2.0005	150	2	3	30	Osoba fizyczna
672	Moszczona Królewska		39	201005_2.0005	150	2	3	32	Osoba fizyczna
673	Moszczona Królewska		40	201005_2.0005	840	2	3	19	Osoba fizyczna
674	Moszczona Królewska		40	201005_2.0005	840	2	3	9	Osoba fizyczna
675	Moszczona Królewska		40	201005_2.0005	840	2	3	21	Osoba fizyczna
676	Moszczona Królewska		40	201005_2.0005	840	2	3	42	Osoba fizyczna
677	Moszczona		40	201005_2.0005	840	2	3	257	Osoba fizyczna

Lp.	Miejscowość	Ulica	Nr	Nr obrębu	Nr działki ew.	Typ płyt	Stan płyt	Ilość m ²	Typ własności
	Królewska								
678	Moszczona Królewska		40	201005_2.0005	840	2	3	236	Osoba fizyczna
679	Moszczona Królewska		40	201005_2.0005	840	2	3	114	Osoba fizyczna
680	Moszczona Królewska		40	201005_2.0005	840	2	3	98	Osoba fizyczna
681	Moszczona Królewska		40	201005_2.0005	840	2	3	78	Osoba fizyczna
682	Moszczona Królewska		41	201005_2.0005	149	2	3	78	Osoba fizyczna
683	Moszczona Królewska		41	201005_2.0005	149	2	3	22	Osoba fizyczna
684	Moszczona Królewska		41	201005_2.0005	149	2	3	36	Osoba fizyczna
685	Moszczona Królewska		41	201005_2.0005	149	2	3	11	Osoba fizyczna
686	Moszczona Królewska		42	201005_2.0005	838/2	2	3	148	Osoba fizyczna
687	Moszczona Królewska		42	201005_2.0005	838/2	2	3	10	Osoba fizyczna
688	Moszczona Królewska		42	201005_2.0005	838/2	2	3	10	Osoba fizyczna
689	Moszczona Królewska		43	201005_2.0005	148	2	3	173	Osoba fizyczna
690	Moszczona Królewska		44	201005_2.0005	837	2	3	82	Osoba fizyczna
691	Moszczona Królewska		44	201005_2.0005	837	2	3	42	Osoba fizyczna
692	Moszczona Królewska		44	201005_2.0005	837	2	3	35	Osoba fizyczna
693	Moszczona Królewska		44	201005_2.0005	837	2	3	41	Osoba fizyczna
694	Moszczona Królewska		49	201005_2.0005	145	2	3	112	Osoba fizyczna
695	Moszczona Królewska		49	201005_2.0005	145	2	3	246	Osoba fizyczna
696	Moszczona Królewska		49	201005_2.0005	145	2	3	59	Osoba fizyczna
697	Moszczona Królewska		54	201005_2.0005	832	2	3	39	Osoba fizyczna
698	Moszczona Królewska		54	201005_2.0005	832	2	3	14	Osoba fizyczna
699	Moszczona Królewska		54	201005_2.0005	832	2	3	55	Osoba fizyczna
700	Moszczona Królewska		56	201005_2.0005	831	2	3	81	Osoba fizyczna
701	Moszczona Królewska		56	201005_2.0005	831	2	3	119	Osoba fizyczna
702	Moszczona Królewska		56	201005_2.0005	831	2	3	95	Osoba fizyczna
703	Moszczona Królewska		56	201005_2.0005	831	2	3	211	Osoba fizyczna
704	Moszczona Królewska		56	201005_2.0005	831	2	3	94	Osoba fizyczna
705	Moszczona Królewska		56	201005_2.0005	831	2	3	64	Osoba fizyczna
706	Moszczona Królewska		57	201005_2.0005	131/1	2	3	106	Osoba fizyczna
707	Moszczona Królewska		57	201005_2.0005	131/1	2	3	16	Osoba fizyczna
708	Moszczona		58	201005_2.0005	830	1	3	103	Osoba fizyczna

Lp.	Miejscowość	Ulica	Nr	Nr obrębu	Nr działki ew.	Typ płyt	Stan płyt	Ilość m ²	Typ własności
	Królewska								
709	Moszczona Królewska		58	201005_2.0005	830	2	3	12	Osoba fizyczna
710	Moszczona Królewska		58	201005_2.0005	830	2	3	9	Osoba fizyczna
711	Moszczona Królewska		58	201005_2.0005	830	2	3	91	Osoba fizyczna
712	Moszczona Królewska		58	201005_2.0005	830	2	3	89	Osoba fizyczna
713	Moszczona Królewska		58	201005_2.0005	830	2	3	221	Osoba fizyczna
714	Moszczona Królewska		58	201005_2.0005	830	2	3	136	Osoba fizyczna
715	Moszczona Królewska		58	201005_2.0005	830	2	3	25	Osoba fizyczna
716	Moszczona Królewska		59	201005_2.0005	130/1	2	3	68	Osoba fizyczna
717	Moszczona Królewska		60	201005_2.0005	829	2	3	150	Osoba fizyczna
718	Moszczona Królewska		60	201005_2.0005	829	2	3	24	Osoba fizyczna
719	Moszczona Królewska		60	201005_2.0005	829	2	3	16	Osoba fizyczna
720	Moszczona Królewska		61	201005_2.0005	129/1	2	3	134	Osoba fizyczna
721	Moszczona Królewska		61	201005_2.0005	129/1	2	3	112	Osoba fizyczna
722	Moszczona Królewska		61	201005_2.0005	129/1	2	3	119	Osoba fizyczna
723	Moszczona Królewska		62	201005_2.0005	827	2	3	7	Osoba fizyczna
724	Moszczona Królewska		62	201005_2.0005	827	2	3	9	Osoba fizyczna
725	Moszczona Królewska		62	201005_2.0005	827	2	3	236	Osoba fizyczna
726	Moszczona Królewska		62	201005_2.0005	827	2	3	17	Osoba fizyczna
727	Moszczona Królewska		62	201005_2.0005	827	2	3	20	Osoba fizyczna
728	Moszczona Królewska		64	201005_2.0005	826	2	3	158	Osoba fizyczna
729	Moszczona Królewska		64	201005_2.0005	826	2	3	11	Osoba fizyczna
730	Moszczona Królewska		66	201005_2.0005	823	2	3	46	Osoba fizyczna
731	Moszczona Królewska		66	201005_2.0005	823	2	3	92	Osoba fizyczna
732	Moszczona Królewska		68	201005_2.0005	824/1	2	3	12	Osoba fizyczna
733	Moszczona Królewska		74	201005_2.0005	822	2	3	233	Osoba fizyczna
734	Moszczona Królewska		74	201005_2.0005	822	2	3	58	Osoba fizyczna
735	Moszczona Królewska		74	201005_2.0005	822	2	3	38	Osoba fizyczna
736	Moszczona Królewska		74	201005_2.0005	822	2	3	15	Osoba fizyczna
737	Moszczona Królewska		74	201005_2.0005	822	2	3	18	Osoba fizyczna
738	Moszczona Królewska		74	201005_2.0005	822	2	3	10	Osoba fizyczna
739	Moszczona		78	201005_2.0005	820	2	3	214	Osoba fizyczna

Lp.	Miejscowość	Ulica	Nr	Nr obrębu	Nr działki ew.	Typ płyt	Stan płyt	Ilość m ²	Typ własności
	Królewska								
740	Moszczona Królewska		78	201005_2.0005	820	2	3	16	Osoba fizyczna
741	Moszczona Królewska		78	201005_2.0005	820	2	3	18	Osoba fizyczna
742	Moszczona Królewska		78	201005_2.0005	820	2	3	44	Osoba fizyczna
743	Moszczona Królewska		78	201005_2.0005	820	2	3	17	Osoba fizyczna
744	Moszczona Królewska		78	201005_2.0005	820	2	3	103	Osoba fizyczna
745	Moszczona Królewska		78	201005_2.0005	820	2	3	174	Osoba fizyczna
746	Moszczona Królewska		84	201005_2.0005	816	2	3	26	Osoba fizyczna
747	Moszczona Królewska		84	201005_2.0005	816	2	3	82	Osoba fizyczna
748	Moszczona Królewska		84	201005_2.0005	816	2	3	68	Osoba fizyczna
749	Moszczona Królewska		84	201005_2.0005	816	2	3	64	Osoba fizyczna
750	Moszczona Królewska		84	201005_2.0005	816	2	3	29	Osoba fizyczna
751	Moszczona Królewska		84	201005_2.0005	816	2	3	12	Osoba fizyczna
752	Moszczona Królewska		84	201005_2.0005	816	2	3	120	Osoba fizyczna
753	Moszczona Królewska		86	201005_2.0005	815	2	3	146	Osoba fizyczna
754	Moszczona Królewska		86	201005_2.0005	815	2	3	22	Osoba fizyczna
755	Moszczona Królewska		86	201005_2.0005	815	2	3	7	Osoba fizyczna
756	Moszczona Królewska		88	201005_2.0005	814	2	3	85	Osoba fizyczna
757	Moszczona Królewska		88	201005_2.0005	814	2	3	19	Osoba fizyczna
758	Moszczona Królewska		88	201005_2.0005	814	2	3	28	Osoba fizyczna
759	Moszczona Królewska		90	201005_2.0005	813	2	3	122	Osoba fizyczna
760	Moszczona Królewska		92	201005_2.0005	812	2	3	82	Osoba fizyczna
761	Moszczona Królewska		94	201005_2.0005	810	2	3	14	Osoba fizyczna
762	Moszczona Królewska		94	201005_2.0005	810	2	3	24	Osoba fizyczna
763	Moszczona Królewska		96	201005_2.0005	808	2	3	68	Osoba fizyczna
764	Moszczona Królewska		96	201005_2.0005	808	2	3	12	Osoba fizyczna
765	Moszczona Królewska		96	201005_2.0005	808	2	3	35	Osoba fizyczna
766	Moszczona Królewska		104	201005_2.0005	804/4	2	3	45	Osoba fizyczna
767	Moszczona Królewska		106	201005_2.0005	803/2	2	3	107	Osoba fizyczna
768	Moszczona Królewska		106	201005_2.0005	803/2	2	3	185	Osoba fizyczna
769	Moszczona Królewska		106	201005_2.0005	803/2	2	3	14	Osoba fizyczna
770	Moszczona		106	201005_2.0005	803/2	2	3	18	Osoba fizyczna

Lp.	Miejscowość	Ulica	Nr	Nr obrębu	Nr działki ew.	Typ płyt	Stan płyt	Ilość m ²	Typ własności
	Królewska								
771	Moszczona Królewska		110	201005_2.0005	653	2	3	117	Osoba fizyczna
772	Moszczona Królewska		110	201005_2.0005	653	2	3	11	Osoba fizyczna
773	Moszczona Królewska		110	201005_2.0005	653	2	3	12	Osoba fizyczna
774	Moszczona Królewska		112	201005_2.0005	651/2	2	3	45	Osoba fizyczna
775	Moszczona Królewska		112	201005_2.0005	651/2	2	3	88	Osoba fizyczna
776	Moszczona Królewska		112	201005_2.0005	651/2	2	3	153	Osoba fizyczna
777	Moszczona Królewska		112	201005_2.0005	651/2	2	3	112	Osoba fizyczna
778	Moszczona Królewska		13B	201005_2.0005	178/4	2	3	58	Osoba fizyczna
779	Moszczona Królewska		24A	201005_2.0005	845/1	2	3	51	Osoba fizyczna
780	Moszczona Królewska		24A	201005_2.0005	845/1	2	3	25	Osoba fizyczna
781	Moszczona Królewska		24B	201005_2.0005	845/2	2	3	49	Osoba fizyczna
782	Moszczona Królewska		24B	201005_2.0005	845/2	2	3	22	Osoba fizyczna
783	Moszczona Królewska		32B	201005_2.0005	843/2	2	3	46	Osoba fizyczna
784	Moszczona Królewska		32B	201005_2.0005	843/2	2	3	21	Osoba fizyczna
785	Moszczona Królewska		32B	201005_2.0005	843/2	2	3	23	Osoba fizyczna
786	Moszczona Królewska		32B	201005_2.0005	843/2	2	3	41	Osoba fizyczna
787	Moszczona Królewska		32B	201005_2.0005	843/2	2	3	132	Osoba fizyczna
788	Moszczona Królewska		35A	201005_2.0005	152	2	3	260	Osoba fizyczna
789	Moszczona Królewska		35A	201005_2.0005	152	2	3	64	Osoba fizyczna
790	Moszczona Królewska		35A	201005_2.0005	152	2	3	24	Osoba fizyczna
791	Moszczona Królewska		35A	201005_2.0005	152	2	3	81	Osoba fizyczna
792	Moszczona Królewska		35A	201005_2.0005	152	2	3	65	Osoba fizyczna
793	Moszczona Królewska		35A	201005_2.0005	152	2	3	22	Osoba fizyczna
794	Moszczona Królewska		46B	201005_2.0005	835	2	3	164	Osoba fizyczna
795	Moszczona Królewska		46B	201005_2.0005	835	2	3	75	Osoba fizyczna
796	Moszczona Królewska		80B	201005_2.0005	818	2	3	64	Osoba fizyczna
797	Moszczona Królewska		BN	201005_2.0005	188	2	3	161	Osoba fizyczna
798	Moszczona Królewska		BN	201005_2.0005	183	2	3	144	Osoba fizyczna
799	Moszczona Królewska		BN	201005_2.0005	183	2	3	112	Osoba fizyczna
800	Moszczona Królewska		BN	201005_2.0005	164	2	3	344	Osoba fizyczna
801	Moszczona		BN	201005_2.0005	127	2	3	465	Osoba fizyczna

Lp.	Miejscowość	Ulica	Nr	Nr obrębu	Nr działki ew.	Typ płyt	Stan płyt	Ilość m ²	Typ własności
	Królewska								
802	Moszczona Królewska		BN	201005_2.0005	842/3	2	3	143	Osoba fizyczna
803	Moszczona Królewska		BN	201005_2.0005	140/2	2	3	106	Osoba fizyczna
804	Moszczona Królewska		BN	201005_2.0005	140/2	2	3	18	Osoba fizyczna
805	Niemirów	Brzeska	2	201005_2.0006	229	2	3	103	Osoba fizyczna
806	Niemirów	Brzeska	2	201005_2.0006	229	2	3	25	Osoba fizyczna
807	Niemirów	Brzeska	6	201005_2.0006	544	2	3	150	Osoba fizyczna
808	Niemirów	Brzeska	8	201005_2.0006	227	2	3	107	Osoba fizyczna
809	Niemirów	Brzeska	15	201005_2.0006	534/2	2	3	58	Osoba fizyczna
810	Niemirów	Brzeska	16	201005_2.0006	223	2	3	143	Osoba fizyczna
811	Niemirów	Brzeska	16	201005_2.0006	223	2	3	25	Osoba fizyczna
812	Niemirów	Brzeska	16	201005_2.0006	223	2	3	44	Osoba fizyczna
813	Niemirów	Brzeska	18	201005_2.0006	222	2	3	129	Osoba fizyczna
814	Niemirów	Brzeska	20	201005_2.0006	221	2	3	47	Osoba fizyczna
815	Niemirów	Brzeska	20	201005_2.0006	221	2	3	24	Osoba fizyczna
816	Niemirów	Brzeska	23	201005_2.0006	530	2	3	72	Osoba fizyczna
817	Niemirów	Brzeska	23	201005_2.0006	530	2	3	69	Osoba fizyczna
818	Niemirów	Brzeska	26	201005_2.0006	218	1	3	88	Osoba fizyczna
819	Niemirów	Brzeska	26	201005_2.0006	218	2	3	156	Osoba fizyczna
820	Niemirów	Brzeska	35	201005_2.0006	524/1	2	3	96	Osoba fizyczna
821	Niemirów	Brzeska	35	201005_2.0006	524/1	2	3	8	Osoba fizyczna
822	Niemirów	Brzeska	37	201005_2.0006	523/1	2	3	129	Osoba fizyczna
823	Niemirów	Brzeska	39	201005_2.0006	522	2	3	133	Osoba fizyczna
824	Niemirów	Brzeska	41	201005_2.0006	521/1	2	3	99	Osoba fizyczna
825	Niemirów	Brzeska	41	201005_2.0006	521/1	2	3	9	Osoba fizyczna
826	Niemirów	Brzeska	43	201005_2.0006	516	2	3	174	Osoba fizyczna
827	Niemirów	Brzeska	43	201005_2.0006	516	2	3	247	Osoba fizyczna
828	Niemirów	Brzeska	43	201005_2.0006	516	2	3	20	Osoba fizyczna
829	Niemirów	Brzeska	43	201005_2.0006	516	2	3	26	Osoba fizyczna
830	Niemirów	Brzeska	45	201005_2.0006	515	2	3	132	Osoba fizyczna
831	Niemirów	Brzeska	51	201005_2.0006	512	2	3	153	Osoba fizyczna
832	Niemirów	Brzeska	51	201005_2.0006	512	2	3	240	Osoba fizyczna
833	Niemirów	Brzeska	53	201005_2.0006	511	2	3	45	Osoba fizyczna
834	Niemirów	Brzeska	49B	201005_2.0006	513	2	3	184	Osoba fizyczna
835	Niemirów	Brzeska	5A	201005_2.0006	543	2	3	174	Osoba fizyczna
836	Niemirów	Brzeska	5A	201005_2.0006	543	2	3	163	Osoba fizyczna
837	Niemirów	Brzeska	5A	201005_2.0006	543	2	3	46	Osoba fizyczna
838	Niemirów	Brzeska	5A	201005_2.0006	543	2	3	34	Osoba fizyczna
839	Niemirów	Cmentarna	2	201005_2.0006	189	2	3	88	Osoba fizyczna
840	Niemirów	Cmentarna	2	201005_2.0006	189	2	3	12	Osoba fizyczna
841	Niemirów	Cmentarna	2	201005_2.0006	189	2	3	37	Osoba fizyczna
842	Niemirów	Cmentarna	6	201005_2.0006	191	2	3	20	Osoba fizyczna
843	Niemirów	Cmentarna	7	201005_2.0006	174	2	3	93	Osoba fizyczna
844	Niemirów	Cmentarna	8	201005_2.0006	192	2	3	120	Osoba fizyczna
845	Niemirów	Cmentarna	8	201005_2.0006	192	2	3	48	Osoba fizyczna
846	Niemirów	Cmentarna	8	201005_2.0006	192	2	3	67	Osoba fizyczna
847	Niemirów	Cmentarna	9	201005_2.0006	175/7	2	3	71	Osoba fizyczna
848	Niemirów	Cmentarna	9	201005_2.0006	175/7	2	3	13	Osoba fizyczna

Lp.	Miejscowość	Ulica	Nr	Nr obrębu	Nr działki ew.	Typ płyt	Stan płyt	Ilość m ²	Typ własności
849	Niemirów	Cmentarna	13	201005_2.0006	178	2	3	46	Osoba fizyczna
850	Niemirów	Cmentarna	13	201005_2.0006	178	2	3	14	Osoba fizyczna
851	Niemirów	Cmentarna	15	201005_2.0006	181/1	2	3	47	Osoba fizyczna
852	Niemirów	Cmentarna	15	201005_2.0006	181/1	2	3	47	Osoba fizyczna
853	Niemirów	Cmentarna	17	201005_2.0006	659	2	3	85	Osoba fizyczna
854	Niemirów	Cmentarna	29	201005_2.0006	664	2	3	129	Osoba fizyczna
855	Niemirów	Cmentarna	29	201005_2.0006	665	2	3	21	Osoba fizyczna
856	Niemirów	Cmentarna	29	201005_2.0006	664	2	3	69	Osoba fizyczna
857	Niemirów	Kapliczysko	2	201005_2.0006	238	2	3	209	Osoba fizyczna
858	Niemirów	Kapliczysko	2	201005_2.0006	238	2	3	10	Osoba fizyczna
859	Niemirów	Kapliczysko	5	201005_2.0006	233	2	3	185	Osoba fizyczna
860	Niemirów	Kapliczysko	5	201005_2.0006	233	2	3	20	Osoba fizyczna
861	Niemirów	Kapliczysko	5	201005_2.0006	233	2	3	8	Osoba fizyczna
862	Niemirów	Kapliczysko	7	201005_2.0006	231	2	3	45	Osoba fizyczna
863	Niemirów	Plac Wyzwolenia	1	201005_2.0006	188	2	3	150	Osoba fizyczna
864	Niemirów	Plac Wyzwolenia	11	201005_2.0006	164	2	3	45	Osoba fizyczna
865	Niemirów	Plac Wyzwolenia	11	201005_2.0006	164	2	3	25	Osoba fizyczna
866	Niemirów	Plac Wyzwolenia	14	201005_2.0006	165	2	3	96	Osoba fizyczna
867	Niemirów	Plac Wyzwolenia	14	201005_2.0006	165	2	3	113	Osoba fizyczna
868	Niemirów	Plac Wyzwolenia	14	201005_2.0006	165	2	3	14	Osoba fizyczna
869	Niemirów	Plac Wyzwolenia	16	201005_2.0006	168	2	3	256	Osoba fizyczna
870	Niemirów	Plac Wyzwolenia	16	201005_2.0006	168	2	3	72	Osoba fizyczna
871	Niemirów	Szpitalna	4	201005_2.0006	122/1	2	3	448	Osoba fizyczna
872	Niemirów	Szpitalna	4	201005_2.0006	122/1	2	3	201	Osoba fizyczna
873	Niemirów	Szpitalna	4	201005_2.0006	122/1	2	3	349	Osoba fizyczna
874	Niemirów	Szpitalna	4	201005_2.0006	122/1	2	3	87	Osoba fizyczna
875	Niemirów	Szpitalna	4	201005_2.0006	122/1	2	3	18	Osoba fizyczna
876	Niemirów	Szpitalna	4	201005_2.0006	122/1	2	3	69	Osoba fizyczna
877	Niemirów	Szpitalna	9	201005_2.0006	155	2	3	85	Osoba fizyczna
878	Niemirów	Szpitalna	13	201005_2.0006	151/1	2	3	88	Osoba fizyczna
879	Niemirów	Szpitalna	15	201005_2.0006	149	2	3	33	Osoba fizyczna
880	Niemirów	Szpitalna	27	201005_2.0006	139	2	3	10	Osoba fizyczna
881	Niemirów	Szpitalna	16B	201005_2.0006	105/1	2	3	120	Osoba fizyczna
882	Niemirów	Zamkowa	1	201005_2.0006	510	2	3	122	Osoba fizyczna
883	Niemirów	Zamkowa	2	201005_2.0006	163	2	3	4	Osoba fizyczna
884	Niemirów	Zamkowa	7	201005_2.0006	507	2	3	116	Osoba fizyczna
885	Niemirów	Zamkowa	7	201005_2.0006	507	2	3	19	Osoba fizyczna
886	Niemirów	Zamkowa	9	201005_2.0006	506/1	2	3	19	Osoba fizyczna
887	Niemirów	Zamkowa	9	201005_2.0006	506/1	2	3	34	Osoba fizyczna
888	Niemirów	Zamkowa	9	201005_2.0006	506/1	2	3	160	Osoba fizyczna
889	Niemirów	Zamkowa	15	201005_2.0006	503	2	3	300	Osoba fizyczna
890	Niemirów	Zamkowa	15	201005_2.0006	503	2	3	21	Osoba fizyczna
891	Niemirów	Zamkowa	17	201005_2.0006	502	2	3	72	Osoba fizyczna
892	Niemirów	Zamkowa	26	201005_2.0006	142/2	2	3	165	Osoba fizyczna
893	Niemirów	Zamkowa	26	201005_2.0006	142/1	2	3	137	Osoba fizyczna

Lp.	Miejscowość	Ulica	Nr	Nr obrębu	Nr działki ew.	Typ płyt	Stan płyt	Ilość m ²	Typ własności
894	Niemirów	Zamkowa	26	201005_2.0006	142/1	2	3	15	Osoba fizyczna
895	Niemirów	Zamkowa	27	201005_2.0006	493	2	3	40	Osoba fizyczna
896	Niemirów	Zamkowa	32	201005_2.0006	138	2	3	25	Osoba fizyczna
897	Niemirów	Zamkowa	32	201005_2.0006	138	2	3	1	Osoba fizyczna
898	Niemirów	Zamkowa	36	201005_2.0006	136	2	3	54	Osoba fizyczna
899	Niemirów	Zamkowa	36	201005_2.0006	136	2	3	144	Osoba fizyczna
900	Niemirów	Zamkowa	36	201005_2.0006	136	2	3	11	Osoba fizyczna
901	Niemirów	Zamkowa	37	201005_2.0006	488/2	2	3	67	Osoba fizyczna
902	Niemirów	Zamkowa	48	201005_2.0006	127	2	3	71	Osoba fizyczna
903	Niemirów	Zamkowa	48	201005_2.0006	127	2	3	37	Osoba fizyczna
904	Niemirów	Zamkowa	48	201005_2.0006	127	2	3	27	Osoba fizyczna
905	Oksiutycze		1	201005_2.0008	141	2	3	240	Osoba fizyczna
906	Oksiutycze		1	201005_2.0008	141	2	3	180	Osoba fizyczna
907	Oksiutycze		1	201005_2.0008	141	2	3	30	Osoba fizyczna
908	Oksiutycze		1	201005_2.0008	141	2	3	9	Osoba fizyczna
909	Oksiutycze		4	201005_2.0008	265	2	3	106	Osoba fizyczna
910	Oksiutycze		4	201005_2.0008	265	2	3	12	Osoba fizyczna
911	Oksiutycze		4	201005_2.0008	265	2	3	141	Osoba fizyczna
912	Oksiutycze		4	201005_2.0008	265	2	3	55	Osoba fizyczna
913	Oksiutycze		4	201005_2.0008	265	2	3	61	Osoba fizyczna
914	Oksiutycze		8	201005_2.0008	262	2	3	150	Osoba fizyczna
915	Oksiutycze		13	201005_2.0008	148	2	3	81	Osoba fizyczna
916	Oksiutycze		14	201005_2.0008	258	2	3	57	Osoba fizyczna
917	Oksiutycze		14	201005_2.0008	258	2	3	130	Osoba fizyczna
918	Oksiutycze		14	201005_2.0008	258	2	3	21	Osoba fizyczna
919	Oksiutycze		14	201005_2.0008	258	2	3	12	Osoba fizyczna
920	Oksiutycze		14	201005_2.0008	258	2	3	20	Osoba fizyczna
921	Oksiutycze		16	201005_2.0008	257	2	3	65	Osoba fizyczna
922	Oksiutycze		16	201005_2.0008	257	2	3	9	Osoba fizyczna
923	Oksiutycze		16	201005_2.0008	257	2	3	17	Osoba fizyczna
924	Oksiutycze		16	201005_2.0008	257	2	3	66	Osoba fizyczna
925	Oksiutycze		16	201005_2.0008	257	2	3	12	Osoba fizyczna
926	Oksiutycze		18	201005_2.0008	256	2	3	76	Osoba fizyczna
927	Oksiutycze		20	201005_2.0008	255	2	3	89	Osoba fizyczna
928	Oksiutycze		22	201005_2.0008	254	2	3	129	Osoba fizyczna
929	Oksiutycze		22	201005_2.0008	254	2	3	57	Osoba fizyczna
930	Oksiutycze		22	201005_2.0008	254	2	3	59	Osoba fizyczna
931	Oksiutycze		22	201005_2.0008	254	2	3	16	Osoba fizyczna
932	Oksiutycze		22	201005_2.0008	254	2	3	107	Osoba fizyczna
933	Oksiutycze		22	201005_2.0008	254	2	3	115	Osoba fizyczna
934	Oksiutycze		24	201005_2.0008	253	2	3	165	Osoba fizyczna
935	Oksiutycze		31	201005_2.0008	159	2	3	437	Osoba fizyczna
936	Oksiutycze		31	201005_2.0008	159	2	3	110	Osoba fizyczna
937	Oksiutycze		33	201005_2.0008	160	2	3	33	Osoba fizyczna
938	Oksiutycze		33	201005_2.0008	160	2	3	42	Osoba fizyczna
939	Oksiutycze		34	201005_2.0008	247	2	3	29	Osoba fizyczna
940	Oksiutycze		35	201005_2.0008	161	2	3	177	Osoba fizyczna
941	Oksiutycze		35	201005_2.0008	161	2	3	117	Osoba fizyczna
942	Oksiutycze		35	201005_2.0008	161	2	3	23	Osoba fizyczna
943	Oksiutycze		36	201005_2.0008	246	2	3	72	Osoba fizyczna

Lp.	Miejscowość	Ulica	Nr	Nr obrębu	Nr działki ew.	Typ płyt	Stan płyt	Ilość m ²	Typ własności
944	Oksiutycze		36	201005_2.0008	246	2	3	26	Osoba fizyczna
945	Oksiutycze		36	201005_2.0008	246	2	3	62	Osoba fizyczna
946	Oksiutycze		38	201005_2.0008	245	2	3	363	Osoba fizyczna
947	Oksiutycze		38	201005_2.0008	245	2	3	55	Osoba fizyczna
948	Oksiutycze		7A	201005_2.0008	145/2	2	3	76	Osoba fizyczna
949	Oksiutycze		7A	201005_2.0008	145/2	2	3	28	Osoba fizyczna
950	Oksiutycze		BN	201005_2.0008	284	2	3	184	Osoba fizyczna
951	Olchowicze		2	201005_2.0002	21/1	2	3	12	Osoba fizyczna
952	Olchowicze		1A	201005_2.0002	30/1	2	3	26	Osoba fizyczna
953	Olchowicze		1A	201005_2.0002	30/1	2	3	126	Osoba fizyczna
954	Olchowicze		1B	201005_2.0002	30/2	2	3	17	Osoba fizyczna
955	Olchowicze		1B	201005_2.0002	30/2	2	3	85	Osoba fizyczna
956	Olchowicze		3A	201005_2.0002	143/13	2	3	246	Osoba fizyczna
957	Olchowicze		3A	201005_2.0002	143/13	2	3	202	Osoba fizyczna
958	Olchowicze		3A	201005_2.0002	143/13	2	3	37	Osoba fizyczna
959	Olchowicze		3A	201005_2.0002	143/13	2	3	103	Osoba fizyczna
960	Olchowicze		3A	201005_2.0002	143/13	2	3	23	Osoba fizyczna
961	Olchowicze		3A	201005_2.0002	143/2	2	3	34	Osoba fizyczna
962	Olchowicze		BN	201005_2.0002	143/5	2	3	38	Osoba fizyczna
963	Olchowicze		BN	201005_2.0002	143/3	2	3	105	Osoba fizyczna
964	Olchowicze		BN	201005_2.0002	144	2	3	81	Osoba fizyczna
965	Olchowicze		BN	201005_2.0002	143/5	2	3	315	Osoba fizyczna
966	Olchowicze		BN	201005_2.0002	143/5	2	3	112	Osoba fizyczna
967	Olchowicze		BN	201005_2.0002	143/5	2	3	28	Osoba fizyczna
968	Ośłowo		2	201005_2.0004	5225	2	3	400	Osoba fizyczna
969	Ośłowo		4	201005_2.0004	5224	2	3	78	Osoba fizyczna
970	Ośłowo		6	201005_2.0004	5223/1	2	3	59	Osoba fizyczna
971	Ośłowo		6	201005_2.0004	5223/2	2	3	147	Osoba fizyczna
972	Ośłowo		6	201005_2.0004	5223/2	2	3	281	Osoba fizyczna
973	Ośłowo		8	201005_2.0004	5222	2	3	9	Osoba fizyczna
974	Ośłowo		14	201005_2.0007	358	2	3	10	Osoba fizyczna
975	Ośłowo		14	201005_2.0007	353/1	2	3	41	Osoba fizyczna
976	Ośłowo		16	201005_2.0007	352	2	3	43	Osoba fizyczna
977	Ośłowo		16	201005_2.0007	352	2	3	16	Osoba fizyczna
978	Ośłowo		18	201005_2.0007	351	2	3	120	Osoba fizyczna
979	Ośłowo		18	201005_2.0007	351	2	3	233	Osoba fizyczna
980	Ośłowo		19	201005_2.0007	835	2	3	83	Osoba fizyczna
981	Ośłowo		19	201005_2.0007	835	2	3	22	Osoba fizyczna
982	Ośłowo		19	201005_2.0007	835	2	3	8	Osoba fizyczna
983	Ośłowo		19	201005_2.0007	835	2	3	17	Osoba fizyczna
984	Ośłowo		19	201005_2.0007	835	2	3	25	Osoba fizyczna
985	Ośłowo		21	201005_2.0007	834	2	3	113	Osoba fizyczna
986	Ośłowo		21	201005_2.0007	834	2	3	14	Osoba fizyczna
987	Ośłowo		22	201005_2.0007	349	1	3	48	Osoba fizyczna
988	Ośłowo		22	201005_2.0007	349	2	3	26	Osoba fizyczna
989	Ośłowo		28	201005_2.0007	344	1	3	76	Osoba fizyczna
990	Ośłowo		28	201005_2.0007	344	2	3	19	Osoba fizyczna
991	Ośłowo		29	201005_2.0007	830	2	3	95	Osoba fizyczna
992	Ośłowo		29	201005_2.0007	830	2	3	10	Osoba fizyczna
993	Ośłowo		30	201005_2.0007	339	2	3	158	Osoba fizyczna

Lp.	Miejscowość	Ulica	Nr	Nr obrębu	Nr działki ew.	Typ płyt	Stan płyt	Ilość m ²	Typ własności
994	Oślowo		30	201005_2.0007	339	2	3	16	Osoba fizyczna
995	Oślowo		30	201005_2.0007	339	2	3	22	Osoba fizyczna
996	Oślowo		30	201005_2.0007	339	2	3	22	Osoba fizyczna
997	Oślowo		30	201005_2.0007	339	2	3	5	Osoba fizyczna
998	Oślowo		31	201005_2.0007	829	2	3	89	Osoba fizyczna
999	Oślowo		31	201005_2.0007	829	2	3	19	Osoba fizyczna
1000	Oślowo		31	201005_2.0007	829	2	3	22	Osoba fizyczna
1001	Oślowo		31	201005_2.0007	829	2	3	14	Osoba fizyczna
1002	Oślowo		31	201005_2.0007	829	2	3	11	Osoba fizyczna
1003	Oślowo		31	201005_2.0007	829	2	3	38	Osoba fizyczna
1004	Oślowo		31	201005_2.0007	829	2	3	12	Osoba fizyczna
1005	Oślowo		32	201005_2.0007	338	2	3	47	Osoba fizyczna
1006	Oślowo		32	201005_2.0007	338	2	3	59	Osoba fizyczna
1007	Oślowo		34	201005_2.0007	337/1	2	3	53	Osoba fizyczna
1008	Oślowo		36	201005_2.0007	336	2	3	103	Osoba fizyczna
1009	Oślowo		37	201005_2.0007	825	2	3	144	Osoba fizyczna
1010	Oślowo		37	201005_2.0007	825	2	3	71	Osoba fizyczna
1011	Oślowo		37	201005_2.0007	825	2	3	20	Osoba fizyczna
1012	Oślowo		37	201005_2.0007	825	2	3	112	Osoba fizyczna
1013	Oślowo		39	201005_2.0007	359	2	3	161	Osoba fizyczna
1014	Oślowo		39	201005_2.0007	359	2	3	32	Osoba fizyczna
1015	Oślowo		42	201005_2.0007	261	2	3	14	Osoba fizyczna
1016	Oślowo		44	201005_2.0007	104/1	2	3	96	Osoba fizyczna
1017	Oślowo		44	201005_2.0007	104/1	2	3	25	Osoba fizyczna
1018	Oślowo		44	201005_2.0007	104/1	2	3	13	Osoba fizyczna
1019	Oślowo		48	201005_2.0007	75	2	3	57	Osoba fizyczna
1020	Oślowo		48	201005_2.0007	75	2	3	198	Osoba fizyczna
1021	Oślowo		48	201005_2.0007	75	2	3	22	Osoba fizyczna
1022	Oślowo		49	201005_2.0007	100/2	2	3	25	Osoba fizyczna
1023	Oślowo		49	201005_2.0007	100/2	2	3	12	Osoba fizyczna
1024	Oślowo		49	201005_2.0007	100/2	2	3	54	Osoba fizyczna
1025	Oślowo		49	201005_2.0007	100/2	2	3	78	Osoba fizyczna
1026	Oślowo		50	201005_2.0007	98/1	2	3	81	Osoba fizyczna
1027	Oślowo		50	201005_2.0007	98/1	2	3	32	Osoba fizyczna
1028	Oślowo		50	201005_2.0007	98/1	2	3	54	Osoba fizyczna
1029	Oślowo		51	201005_2.0007	86	2	3	58	Osoba fizyczna
1030	Oślowo		51	201005_2.0007	86	2	3	52	Osoba fizyczna
1031	Oślowo		51	201005_2.0007	86	2	3	54	Osoba fizyczna
1032	Oślowo		54	201005_2.0007	25	2	3	12	Osoba fizyczna
1033	Oślowo		54	201005_2.0007	25	2	3	38	Osoba fizyczna
1034	Oślowo		54	201005_2.0007	25	2	3	119	Osoba fizyczna
1035	Oślowo		55	201005_2.0007	134/1	2	3	34	Osoba fizyczna
1036	Oślowo		55	201005_2.0007	134/1	2	3	28	Osoba fizyczna
1037	Oślowo		55	201005_2.0007	134/1	2	3	47	Osoba fizyczna
1038	Oślowo		55	201005_2.0007	134/1	2	3	15	Osoba fizyczna
1039	Oślowo		56	201005_2.0007	335	2	3	129	Osoba fizyczna
1040	Oślowo		17A	201005_2.0007	836/1	2	3	55	Osoba fizyczna
1041	Oślowo		17A	201005_2.0007	836/1	2	3	16	Osoba fizyczna
1042	Oślowo		37A	201005_2.0007	826	2	3	25	Osoba fizyczna
1043	Oślowo		37A	201005_2.0007	826	2	3	74	Osoba fizyczna

Lp.	Miejscowość	Ulica	Nr	Nr obrębu	Nr działki ew.	Typ płyt	Stan płyt	Ilość m ²	Typ własności
1044	Oślowo		38A	201005_2.0007	304/2	2	3	13	Osoba fizyczna
1045	Oślowo		38A	201005_2.0007	304/2	2	3	27	Osoba fizyczna
1046	Oślowo		38A	201005_2.0007	304/2	2	3	11	Osoba fizyczna
1047	Oślowo		38A	201005_2.0007	304/2	2	3	27	Osoba fizyczna
1048	Oślowo		38A	201005_2.0007	304/2	2	3	20	Osoba fizyczna
1049	Oślowo		BN	201005_2.0007	113	2	3	11	Gmina
1050	Oślowo		BN	201005_2.0004	6436	2	3	103	Osoba fizyczna
1051	Oślowo		BN	201005_2.0004	6436	2	3	140	Osoba fizyczna
1052	Oślowo		BN	201005_2.0004	6436	2	3	32	Osoba fizyczna
1053	Oślowo		BN	201005_2.0004	6436	2	3	18	Osoba fizyczna
1054	Pawłowicze		2	201005_2.0008	948	2	3	14	Osoba fizyczna
1055	Pawłowicze		2	201005_2.0008	948	2	3	115	Osoba fizyczna
1056	Pawłowicze		3	201005_2.0008	737/4	2	3	100	Osoba fizyczna
1057	Pawłowicze		3	201005_2.0008	737/4	2	3	96	Osoba fizyczna
1058	Pawłowicze		10	201005_2.0008	955	2	3	74	Osoba fizyczna
1059	Pawłowicze		10	201005_2.0008	955	2	3	70	Osoba fizyczna
1060	Pawłowicze		13	201005_2.0008	732	2	3	242	Osoba fizyczna
1061	Pawłowicze		13	201005_2.0008	732	2	3	120	Osoba fizyczna
1062	Pawłowicze		13	201005_2.0008	732	2	3	30	Osoba fizyczna
1063	Pawłowicze		24	201005_2.0008	965	2	3	57	Osoba fizyczna
1064	Pawłowicze		24	201005_2.0008	965	2	3	115	Osoba fizyczna
1065	Pawłowicze		24	201005_2.0008	965	2	3	17	Osoba fizyczna
1066	Pawłowicze		26	201005_2.0008	967	2	3	72	Osoba fizyczna
1067	Pawłowicze		26	201005_2.0008	967	2	3	46	Osoba fizyczna
1068	Pawłowicze		26	201005_2.0008	967	2	3	36	Osoba fizyczna
1069	Pawłowicze		34	201005_2.0008	738	2	3	96	Osoba fizyczna
1070	Pawłowicze		26A	201005_2.0008	966	2	3	4	Osoba fizyczna
1071	Pawłowicze		26A	201005_2.0008	966	2	3	190	Osoba fizyczna
1072	Pawłowicze		6B	201005_2.0008	952/2	2	3	120	Osoba fizyczna
1073	Pawłowicze		6B	201005_2.0008	952/2	2	3	31	Osoba fizyczna
1074	Pawłowicze		6B	201005_2.0008	952/2	2	3	8	Osoba fizyczna
1075	Pawłowicze		BN	201005_2.0008	964	2	3	41	Osoba fizyczna
1076	Pawłowicze		BN	201005_2.0008	964	2	3	42	Osoba fizyczna
1077	Pawłowicze		BN	201005_2.0008	725	2	3	129	Osoba fizyczna
1078	Pawłowicze		BN	201005_2.0008	949/1	2	3	110	Osoba fizyczna
1079	Pawłowicze		BN	201005_2.0008	949/1	2	3	14	Osoba fizyczna
1080	Poręby		2	201005_2.0004	5089/2	2	3	61	Osoba fizyczna
1081	Poręby		5	201005_2.0004	5159	2	3	130	Osoba fizyczna
1082	Poręby		5	201005_2.0004	5159	2	3	20	Osoba fizyczna
1083	Poręby		16	201005_2.0004	5083	2	3	85	Osoba fizyczna
1084	Poręby		16	201005_2.0004	5083	2	3	20	Osoba fizyczna
1085	Poręby		16	201005_2.0004	5083	2	3	12	Osoba fizyczna
1086	Poręby		16	201005_2.0004	5083	2	3	3	Osoba fizyczna
1087	Poręby		16	201005_2.0004	5083	2	3	3	Osoba fizyczna
1088	Poręby		16	201005_2.0004	5083	2	3	5	Osoba fizyczna
1089	Radziwiłłówka		1	201005_2.0009	442	2	3	11	Osoba fizyczna
1090	Radziwiłłówka		1	201005_2.0009	442	2	3	8	Osoba fizyczna
1091	Radziwiłłówka		1	201005_2.0009	442	2	3	10	Osoba fizyczna
1092	Radziwiłłówka		1	201005_2.0009	442	2	3	14	Osoba fizyczna
1093	Radziwiłłówka		1	201005_2.0009	442	2	3	24	Osoba fizyczna

Lp.	Miejscowość	Ulica	Nr	Nr obrębu	Nr działki ew.	Typ płyt	Stan płyt	Ilość m ²	Typ własności
1094	Radziwiłłówka		2	201005_2.0009	450	2	3	50	Osoba fizyczna
1095	Radziwiłłówka		3	201005_2.0009	181/1	2	3	4	Osoba fizyczna
1096	Radziwiłłówka		5	201005_2.0009	182	1	3	117	Osoba fizyczna
1097	Radziwiłłówka		7	201005_2.0009	183	2	3	25	Osoba fizyczna
1098	Radziwiłłówka		7	201005_2.0009	183	2	3	66	Osoba fizyczna
1099	Radziwiłłówka		7	201005_2.0009	183	2	3	122	Osoba fizyczna
1100	Radziwiłłówka		7	201005_2.0009	183	2	3	42	Osoba fizyczna
1101	Radziwiłłówka		8	201005_2.0009	448	2	3	226	Osoba fizyczna
1102	Radziwiłłówka		8	201005_2.0009	448	2	3	133	Osoba fizyczna
1103	Radziwiłłówka		8	201005_2.0009	448	2	3	23	Osoba fizyczna
1104	Radziwiłłówka		8	201005_2.0009	448	2	3	26	Osoba fizyczna
1105	Radziwiłłówka		9	201005_2.0009	184	2	3	9	Osoba fizyczna
1106	Radziwiłłówka		10	201005_2.0009	446	2	3	58	Osoba fizyczna
1107	Radziwiłłówka		11	201005_2.0009	179	2	3	31	Osoba fizyczna
1108	Radziwiłłówka		11	201005_2.0009	179	2	3	33	Osoba fizyczna
1109	Radziwiłłówka		11	201005_2.0009	179	2	3	20	Osoba fizyczna
1110	Radziwiłłówka		11	201005_2.0009	179	2	3	132	Osoba fizyczna
1111	Radziwiłłówka		15	201005_2.0009	253	2	3	103	Osoba fizyczna
1112	Radziwiłłówka		15	201005_2.0009	253	2	3	10	Osoba fizyczna
1113	Radziwiłłówka		15	201005_2.0009	253	2	3	24	Osoba fizyczna
1114	Radziwiłłówka		15	201005_2.0009	253	2	3	187	Osoba fizyczna
1115	Radziwiłłówka		15	201005_2.0009	253	2	3	146	Osoba fizyczna
1116	Radziwiłłówka		17	201005_2.0009	254	2	3	34	Osoba fizyczna
1117	Radziwiłłówka		17	201005_2.0009	254	2	3	204	Osoba fizyczna
1118	Radziwiłłówka		23	201005_2.0009	258	2	3	100	Osoba fizyczna
1119	Radziwiłłówka		23	201005_2.0009	258	2	3	33	Osoba fizyczna
1120	Radziwiłłówka		23	201005_2.0009	258	2	3	7	Osoba fizyczna
1121	Radziwiłłówka		26	201005_2.0009	194	2	3	16	Osoba fizyczna
1122	Radziwiłłówka		26	201005_2.0009	194	2	3	78	Osoba fizyczna
1123	Radziwiłłówka		26	201005_2.0009	194	2	3	68	Osoba fizyczna
1124	Radziwiłłówka		26	201005_2.0009	194	2	3	103	Osoba fizyczna
1125	Radziwiłłówka		30	201005_2.0009	328	2	3	34	Osoba fizyczna
1126	Radziwiłłówka		31	201005_2.0009	262	2	3	16	Osoba fizyczna
1127	Radziwiłłówka		32	201005_2.0009	327	2	3	22	Osoba fizyczna
1128	Radziwiłłówka		33	201005_2.0009	263	2	3	28	Osoba fizyczna
1129	Radziwiłłówka		33	201005_2.0009	263	2	3	150	Osoba fizyczna
1130	Radziwiłłówka		34	201005_2.0009	330	2	3	170	Osoba fizyczna
1131	Radziwiłłówka		34	201005_2.0009	330	2	3	89	Osoba fizyczna
1132	Radziwiłłówka		34	201005_2.0009	330	2	3	10	Osoba fizyczna
1133	Radziwiłłówka		34	201005_2.0009	330	2	3	12	Osoba fizyczna
1134	Radziwiłłówka		34	201005_2.0009	330	2	3	66	Osoba fizyczna
1135	Radziwiłłówka		34	201005_2.0009	330	2	3	23	Osoba fizyczna
1136	Radziwiłłówka		35	201005_2.0009	264	2	3	136	Osoba fizyczna
1137	Radziwiłłówka		35	201005_2.0009	264	2	3	43	Osoba fizyczna
1138	Radziwiłłówka		35	201005_2.0009	264	2	3	18	Osoba fizyczna
1139	Radziwiłłówka		36	201005_2.0009	331	2	3	88	Osoba fizyczna
1140	Radziwiłłówka		36	201005_2.0009	331	2	3	33	Osoba fizyczna
1141	Radziwiłłówka		38	201005_2.0009	332	2	3	105	Osoba fizyczna
1142	Radziwiłłówka		40	201005_2.0009	333	2	3	27	Osoba fizyczna
1143	Radziwiłłówka		42	201005_2.0009	334	2	3	82	Osoba fizyczna

Lp.	Miejscowość	Ulica	Nr	Nr obrębu	Nr działki ew.	Typ płyt	Stan płyt	Ilość m ²	Typ własności
1144	Radziwiłłówka		43	201005_2.0009	269	2	3	146	Osoba fizyczna
1145	Radziwiłłówka		43	201005_2.0009	269	2	3	163	Osoba fizyczna
1146	Radziwiłłówka		43	201005_2.0009	269	2	3	17	Osoba fizyczna
1147	Radziwiłłówka		47	201005_2.0009	271	2	3	32	Osoba fizyczna
1148	Radziwiłłówka		47	201005_2.0009	271	2	3	76	Osoba fizyczna
1149	Radziwiłłówka		48	201005_2.0009	337	2	3	51	Osoba fizyczna
1150	Radziwiłłówka		48	201005_2.0009	337	2	3	11	Osoba fizyczna
1151	Radziwiłłówka		48	201005_2.0009	337	2	3	26	Osoba fizyczna
1152	Radziwiłłówka		49	201005_2.0009	272	2	3	45	Osoba fizyczna
1153	Radziwiłłówka		51	201005_2.0009	273	2	3	96	Osoba fizyczna
1154	Radziwiłłówka		53	201005_2.0009	274/1	2	3	29	Osoba fizyczna
1155	Radziwiłłówka		55	201005_2.0009	275	2	3	28	Osoba fizyczna
1156	Radziwiłłówka		59	201005_2.0009	277	2	3	88	Osoba fizyczna
1157	Radziwiłłówka		59	201005_2.0009	277	2	3	21	Osoba fizyczna
1158	Radziwiłłówka		59	201005_2.0009	277	2	3	55	Osoba fizyczna
1159	Radziwiłłówka		59	201005_2.0009	277	2	3	16	Osoba fizyczna
1160	Radziwiłłówka		63	201005_2.0009	239	2	3	20	Osoba fizyczna
1161	Radziwiłłówka		63	201005_2.0009	239	2	3	8	Osoba fizyczna
1162	Radziwiłłówka		65	201005_2.0009	23	2	3	10	Osoba fizyczna
1163	Radziwiłłówka		65	201005_2.0009	23	2	3	85	Osoba fizyczna
1164	Radziwiłłówka		65	201005_2.0009	23	2	3	15	Osoba fizyczna
1165	Radziwiłłówka		70	201005_2.0009	349	2	3	112	Osoba fizyczna
1166	Radziwiłłówka		72	201005_2.0009	350	2	3	28	Osoba fizyczna
1167	Radziwiłłówka		72	201005_2.0009	350	2	3	27	Osoba fizyczna
1168	Radziwiłłówka		75	201005_2.0009	355	2	3	9	Osoba fizyczna
1169	Radziwiłłówka		76	201005_2.0009	352/1	2	3	113	Osoba fizyczna
1170	Radziwiłłówka		76	201005_2.0009	352/1	2	3	113	Osoba fizyczna
1171	Radziwiłłówka		76	201005_2.0009	352/1	2	3	29	Osoba fizyczna
1172	Radziwiłłówka		76	201005_2.0009	352/1	2	3	34	Osoba fizyczna
1173	Radziwiłłówka		78	201005_2.0009	354	2	3	78	Osoba fizyczna
1174	Radziwiłłówka		78	201005_2.0009	354	2	3	115	Osoba fizyczna
1175	Radziwiłłówka		88	201005_2.0009	399/1	2	3	81	Osoba fizyczna
1176	Radziwiłłówka		88	201005_2.0009	399/1	2	3	13	Osoba fizyczna
1177	Radziwiłłówka		90	201005_2.0009	401	2	3	49	Osoba fizyczna
1178	Radziwiłłówka		90	201005_2.0009	401	2	3	57	Osoba fizyczna
1179	Radziwiłłówka		13B	201005_2.0009	252/3	2	3	26	Osoba fizyczna
1180	Radziwiłłówka		22A	201005_2.0009	193	2	3	85	Osoba fizyczna
1181	Radziwiłłówka		22A	201005_2.0009	193	2	3	23	Osoba fizyczna
1182	Radziwiłłówka		41A	201005_2.0009	268	2	3	15	Osoba fizyczna
1183	Radziwiłłówka		BN	201005_2.0009	181/2	2	3	68	Osoba fizyczna
1184	Radziwiłłówka		BN	201005_2.0009	380	2	3	14	Osoba fizyczna
1185	Radziwiłłówka		BN	201005_2.0009	380	2	3	15	Osoba fizyczna
1186	Stankowicze		2	201005_2.0002	103	2	3	61	Osoba fizyczna
1187	Stankowicze		2	201005_2.0002	103	2	3	15	Osoba fizyczna
1188	Stankowicze		2	201005_2.0002	103	2	3	136	Osoba fizyczna
1189	Stankowicze		3	201005_2.0002	102	2	3	71	Osoba fizyczna
1190	Stankowicze		3	201005_2.0002	102	2	3	132	Osoba fizyczna
1191	Stankowicze		4	201005_2.0002	101	2	3	20	Osoba fizyczna
1192	Stankowicze		4	201005_2.0002	101	2	3	9	Osoba fizyczna
1193	Stankowicze		4	201005_2.0002	101	2	3	38	Osoba fizyczna

Lp.	Miejscowość	Ulica	Nr	Nr obrębu	Nr działki ew.	Typ płyt	Stan płyt	Ilość m ²	Typ własności
1194	Stankowicze		4	201005_2.0002	101	2	3	96	Osoba fizyczna
1195	Stankowicze		4	201005_2.0002	101	2	3	14	Osoba fizyczna
1196	Stankowicze		4	201005_2.0002	101	2	3	127	Osoba fizyczna
1197	Stankowicze		4	201005_2.0002	101	2	3	28	Osoba fizyczna
1198	Stankowicze		4	201005_2.0002	101	2	3	39	Osoba fizyczna
1199	Stankowicze		4	201005_2.0002	101	2	3	20	Osoba fizyczna
1200	Stankowicze		5	201005_2.0002	162/2	2	3	129	Osoba fizyczna
1201	Stankowicze		5	201005_2.0002	162/2	2	3	38	Osoba fizyczna
1202	Stankowicze		5	201005_2.0002	162/2	2	3	107	Osoba fizyczna
1203	Stankowicze		5	201005_2.0002	162/2	2	3	23	Osoba fizyczna
1204	Stankowicze		5	201005_2.0002	162/2	2	3	44	Osoba fizyczna
1205	Stankowicze		6	201005_2.0002	100/1	2	3	135	Osoba fizyczna
1206	Stankowicze		6	201005_2.0002	100/1	2	3	121	Osoba fizyczna
1207	Stankowicze		1B	201005_2.0002	104/2	2	3	105	Osoba fizyczna
1208	Stankowicze		5A	201005_2.0002	162/1	2	3	91	Osoba fizyczna
1209	Sutno		1	201005_2.0010	1158	2	3	88	Osoba fizyczna
1210	Sutno		1	201005_2.0010	1158	2	3	140	Osoba fizyczna
1211	Sutno		1	201005_2.0010	1158	2	3	18	Osoba fizyczna
1212	Sutno		1	201005_2.0010	1158	2	3	13	Osoba fizyczna
1213	Sutno		1	201005_2.0010	1158	2	3	16	Osoba fizyczna
1214	Sutno		2	201005_2.0010	697	2	3	129	Osoba fizyczna
1215	Sutno		4	201005_2.0010	696/2	2	3	13	Osoba fizyczna
1216	Sutno		6	201005_2.0010	695	2	3	74	Osoba fizyczna
1217	Sutno		6	201005_2.0010	695	2	3	58	Osoba fizyczna
1218	Sutno		6	201005_2.0010	695	2	3	30	Osoba fizyczna
1219	Sutno		18	201005_2.0010	689	2	3	71	Osoba fizyczna
1220	Sutno		18	201005_2.0010	689	2	3	239	Osoba fizyczna
1221	Sutno		18	201005_2.0010	689	2	3	160	Osoba fizyczna
1222	Sutno		21	201005_2.0010	1145	2	3	182	Osoba fizyczna
1223	Sutno		26	201005_2.0010	684	2	3	26	Osoba fizyczna
1224	Sutno		28	201005_2.0010	683	2	3	86	Osoba fizyczna
1225	Sutno		34	201005_2.0010	680/1	2	3	95	Osoba fizyczna
1226	Sutno		37	201005_2.0010	1135/1	2	3	89	Osoba fizyczna
1227	Sutno		37	201005_2.0010	1135/1	2	3	10	Osoba fizyczna
1228	Sutno		38	201005_2.0010	678/1	2	3	36	Osoba fizyczna
1229	Sutno		38	201005_2.0010	678/1	2	3	30	Osoba fizyczna
1230	Sutno		39	201005_2.0010	1134/1	2	3	89	Osoba fizyczna
1231	Sutno		41	201005_2.0010	1133	2	3	115	Osoba fizyczna
1232	Sutno		41	201005_2.0010	1133	2	3	24	Osoba fizyczna
1233	Sutno		42	201005_2.0010	676/1	2	3	105	Osoba fizyczna
1234	Sutno		43	201005_2.0010	1132	2	3	216	Osoba fizyczna
1235	Sutno		44	201005_2.0010	615	2	3	144	Osoba fizyczna
1236	Sutno		46	201005_2.0010	617	2	3	49	Osoba fizyczna
1237	Sutno		46	201005_2.0010	617	2	3	21	Osoba fizyczna
1238	Sutno		48	201005_2.0010	633	2	3	112	Osoba fizyczna
1239	Sutno		48	201005_2.0010	633	2	3	78	Osoba fizyczna
1240	Sutno		48	201005_2.0010	633	2	3	13	Osoba fizyczna
1241	Sutno		48	201005_2.0010	633	2	3	10	Osoba fizyczna
1242	Sutno		53	201005_2.0010	1127	2	3	65	Osoba fizyczna
1243	Sutno		53	201005_2.0010	1127	2	3	66	Osoba fizyczna

Lp.	Miejscowość	Ulica	Nr	Nr obrębu	Nr działki ew.	Typ płyt	Stan płyt	Ilość m ²	Typ własności
1244	Sutno		57	201005_2.0010	1125	2	3	20	Osoba fizyczna
1245	Sutno		57	201005_2.0010	1125	2	3	31	Osoba fizyczna
1246	Sutno		60	201005_2.0010	606	2	3	78	Osoba fizyczna
1247	Sutno		60	201005_2.0010	606	2	3	178	Osoba fizyczna
1248	Sutno		60	201005_2.0010	606	2	3	14	Osoba fizyczna
1249	Sutno		62	201005_2.0010	604	2	3	49	Osoba fizyczna
1250	Sutno		62	201005_2.0010	604	2	3	19	Osoba fizyczna
1251	Sutno		66	201005_2.0010	602	2	3	202	Osoba fizyczna
1252	Sutno		66	201005_2.0010	602	2	3	12	Osoba fizyczna
1253	Sutno		68	201005_2.0010	597	2	3	62	Osoba fizyczna
1254	Sutno		68	201005_2.0010	597	2	3	126	Osoba fizyczna
1255	Sutno		73	201005_2.0010	1116/1	2	3	69	Osoba fizyczna
1256	Sutno		74	201005_2.0010	594	2	3	246	Osoba fizyczna
1257	Sutno		86	201005_2.0010	586	2	3	93	Osoba fizyczna
1258	Sutno		86	201005_2.0010	586	2	3	92	Osoba fizyczna
1259	Sutno		86	201005_2.0010	586	2	3	71	Osoba fizyczna
1260	Sutno		86	201005_2.0010	586	2	3	102	Osoba fizyczna
1261	Sutno		86	201005_2.0010	586	2	3	11	Osoba fizyczna
1262	Sutno		87	201005_2.0010	1105/1	2	3	86	Osoba fizyczna
1263	Sutno		90	201005_2.0010	582	2	3	96	Osoba fizyczna
1264	Sutno		90	201005_2.0010	582	2	3	16	Osoba fizyczna
1265	Sutno		91	201005_2.0010	1100/1	2	3	49	Osoba fizyczna
1266	Sutno		94	201005_2.0010	576	2	3	140	Osoba fizyczna
1267	Sutno		96	201005_2.0010	554	2	3	48	Osoba fizyczna
1268	Sutno		98	201005_2.0010	555/9	2	3	69	Osoba fizyczna
1269	Sutno		98	201005_2.0010	555/9	2	3	533	Osoba fizyczna
1270	Sutno		98	201005_2.0010	555/9	2	3	13	Osoba fizyczna
1271	Sutno		98	201005_2.0010	555/9	2	3	9	Osoba fizyczna
1272	Sutno		103	201005_2.0010	1029	2	3	106	Osoba fizyczna
1273	Sutno		104	201005_2.0010	480	2	3	74	Osoba fizyczna
1274	Sutno		104	201005_2.0010	480	2	3	14	Osoba fizyczna
1275	Sutno		104	201005_2.0010	480	2	3	10	Osoba fizyczna
1276	Sutno		112	201005_2.0010	471	2	3	74	Osoba fizyczna
1277	Sutno		114	201005_2.0010	470	2	3	79	Osoba fizyczna
1278	Sutno		114	201005_2.0010	470	2	3	12	Osoba fizyczna
1279	Sutno		122	201005_2.0010	835	2	3	117	Osoba fizyczna
1280	Sutno		20B	201005_2.0010	687	2	3	31	Osoba fizyczna
1281	Sutno		20B	201005_2.0010	687	2	3	19	Osoba fizyczna
1282	Sutno		20B	201005_2.0010	687	2	3	25	Osoba fizyczna
1283	Sutno		20B	201005_2.0010	687	2	3	102	Osoba fizyczna
1284	Sutno		20B	201005_2.0010	687	2	3	25	Osoba fizyczna
1285	Sutno		20B	201005_2.0010	687	2	3	24	Osoba fizyczna
1286	Sutno		36A	201005_2.0010	678/2	2	3	109	Osoba fizyczna
1287	Sutno		85B	201005_2.0010	1106	2	3	81	Osoba fizyczna
1288	Sutno		BN	201005_2.0010	609	2	3	274	Osoba fizyczna
1289	Sutno		BN	201005_2.0010	609	2	3	34	Osoba fizyczna
1290	Sutno		BN	201005_2.0010	609	2	3	75	Osoba fizyczna
1291	Sutno		BN	201005_2.0010	609	2	3	232	Osoba fizyczna
1292	Sutno		BN	201005_2.0010	609	2	3	29	Osoba fizyczna
1293	Sutno		BN	201005_2.0010	1139/2	2	3	58	Osoba fizyczna

Lp.	Miejscowość	Ulica	Nr	Nr obrębu	Nr działki ew.	Typ płyt	Stan płyt	Ilość m ²	Typ własności
1294	Tokary		1	201005_2.0011	337	2	3	78	Osoba fizyczna
1295	Tokary		1	201005_2.0011	337	2	3	80	Osoba fizyczna
1296	Tokary		1	201005_2.0011	337	2	3	44	Osoba fizyczna
1297	Tokary		1	201005_2.0011	337	2	3	45	Osoba fizyczna
1298	Tokary		2	201005_2.0011	360	2	3	44	Osoba fizyczna
1299	Tokary		2	201005_2.0011	360	2	3	70	Osoba fizyczna
1300	Tokary		3	201005_2.0011	336	2	3	82	Osoba fizyczna
1301	Tokary		6	201005_2.0011	357/1	2	3	39	Osoba fizyczna
1302	Tokary		7	201005_2.0011	366	2	3	54	Osoba fizyczna
1303	Tokary		7	201005_2.0011	366	2	3	144	Osoba fizyczna
1304	Tokary		7	201005_2.0011	366	2	3	82	Osoba fizyczna
1305	Tokary		7	201005_2.0011	366	2	3	23	Osoba fizyczna
1306	Tokary		8	201005_2.0011	356	2	3	58	Osoba fizyczna
1307	Tokary		9	201005_2.0011	365/1	2	3	92	Osoba fizyczna
1308	Tokary		10	201005_2.0011	355	2	3	12	Osoba fizyczna
1309	Tokary		10	201005_2.0011	355	1	3	61	Osoba fizyczna
1310	Tokary		10	201005_2.0011	355	2	3	9	Osoba fizyczna
1311	Tokary		12	201005_2.0011	113	2	3	139	Osoba fizyczna
1312	Tokary		15	201005_2.0011	363	2	3	17	Osoba fizyczna
1313	Tokary		17	201005_2.0011	362/2	2	3	59	Osoba fizyczna
1314	Tokary		18	201005_2.0011	110	2	3	103	Osoba fizyczna
1315	Tokary		18	201005_2.0011	110	2	3	42	Osoba fizyczna
1316	Tokary		18	201005_2.0011	110	2	3	123	Osoba fizyczna
1317	Tokary		18	201005_2.0011	110	2	3	8	Osoba fizyczna
1318	Tokary		19	201005_2.0011	361/2	2	3	95	Osoba fizyczna
1319	Tokary		19	201005_2.0011	361/2	2	3	171	Osoba fizyczna
1320	Tokary		20	201005_2.0011	109	2	3	208	Osoba fizyczna
1321	Tokary		20	201005_2.0011	109	2	3	72	Osoba fizyczna
1322	Tokary		22	201005_2.0011	105/1	2	3	112	Osoba fizyczna
1323	Tokary		22	201005_2.0011	105/1	2	3	165	Osoba fizyczna
1324	Tokary		22	201005_2.0011	105/1	2	3	19	Osoba fizyczna
1325	Tokary		23	201005_2.0011	105/2	2	3	54	Osoba fizyczna
1326	Tokary		24	201005_2.0011	62/2	2	3	106	Osoba fizyczna
1327	Tokary		24	201005_2.0011	62/2	2	3	98	Osoba fizyczna
1328	Tokary		25	201005_2.0011	231	2	3	77	Osoba fizyczna
1329	Tokary		25	201005_2.0011	231	2	3	62	Osoba fizyczna
1330	Tokary		25	201005_2.0011	231	2	3	36	Osoba fizyczna
1331	Tokary		27	201005_2.0011	230	2	3	110	Osoba fizyczna
1332	Tokary		27	201005_2.0011	230	2	3	75	Osoba fizyczna
1333	Tokary		27	201005_2.0011	230	2	3	17	Osoba fizyczna
1334	Tokary		27	201005_2.0011	230	2	3	22	Osoba fizyczna
1335	Tokary		27	201005_2.0011	230	2	3	175	Osoba fizyczna
1336	Tokary		29	201005_2.0011	229	2	3	7	Osoba fizyczna
1337	Tokary		29	201005_2.0011	229	2	3	91	Osoba fizyczna
1338	Tokary		31	201005_2.0011	228	2	3	233	Osoba fizyczna
1339	Tokary		31	201005_2.0011	228	2	3	356	Osoba fizyczna
1340	Tokary		31	201005_2.0011	228	2	3	81	Osoba fizyczna
1341	Tokary		31	201005_2.0011	228	2	3	21	Osoba fizyczna
1342	Tokary		31	201005_2.0011	228	2	3	6	Osoba fizyczna
1343	Tokary		33	201005_2.0011	227	2	3	96	Osoba fizyczna

Lp.	Miejscowość	Ulica	Nr	Nr obrębu	Nr działki ew.	Typ płyt	Stan płyt	Ilość m ²	Typ własności
1344	Tokary		33	201005_2.0011	227	2	3	14	Osoba fizyczna
1345	Tokary		35	201005_2.0011	226	2	3	143	Osoba fizyczna
1346	Tokary		37	201005_2.0011	225	2	3	18	Osoba fizyczna
1347	Tokary		40	201005_2.0011	96	2	3	68	Osoba fizyczna
1348	Tokary		40	201005_2.0011	96	2	3	4	Osoba fizyczna
1349	Tokary		40	201005_2.0011	96	2	3	11	Osoba fizyczna
1350	Tokary		41	201005_2.0011	223	2	3	216	Osoba fizyczna
1351	Tokary		41	201005_2.0011	223	2	3	117	Osoba fizyczna
1352	Tokary		41	201005_2.0011	223	2	3	100	Osoba fizyczna
1353	Tokary		42	201005_2.0011	95	2	3	66	Osoba fizyczna
1354	Tokary		42	201005_2.0011	95	2	3	56	Osoba fizyczna
1355	Tokary		42	201005_2.0011	95	2	3	54	Osoba fizyczna
1356	Tokary		42	201005_2.0011	95	2	3	253	Osoba fizyczna
1357	Tokary		42	201005_2.0011	95	2	3	21	Osoba fizyczna
1358	Tokary		42	201005_2.0011	95	2	3	21	Osoba fizyczna
1359	Tokary		43	201005_2.0011	222	2	3	88	Osoba fizyczna
1360	Tokary		43	201005_2.0011	222	2	3	205	Osoba fizyczna
1361	Tokary		43	201005_2.0011	222	2	3	34	Osoba fizyczna
1362	Tokary		43	201005_2.0011	222	2	3	31	Osoba fizyczna
1363	Tokary		43	201005_2.0011	222	2	3	22	Osoba fizyczna
1364	Tokary		44	201005_2.0011	94	2	3	38	Osoba fizyczna
1365	Tokary		46	201005_2.0011	93/2	2	3	98	Osoba fizyczna
1366	Tokary		46	201005_2.0011	93/2	2	3	146	Osoba fizyczna
1367	Tokary		46	201005_2.0011	93/2	2	3	57	Osoba fizyczna
1368	Tokary		47	201005_2.0011	220	2	3	123	Osoba fizyczna
1369	Tokary		47	201005_2.0011	220	2	3	65	Osoba fizyczna
1370	Tokary		47	201005_2.0011	220	2	3	99	Osoba fizyczna
1371	Tokary		49	201005_2.0011	219	2	3	37	Osoba fizyczna
1372	Tokary		49	201005_2.0011	219	2	3	264	Osoba fizyczna
1373	Tokary		49	201005_2.0011	219	2	3	54	Osoba fizyczna
1374	Tokary		49	201005_2.0011	219	2	3	13	Osoba fizyczna
1375	Tokary		49	201005_2.0011	219	2	3	58	Osoba fizyczna
1376	Tokary		49	201005_2.0011	219	2	3	175	Osoba fizyczna
1377	Tokary		50	201005_2.0011	91	2	3	215	Osoba fizyczna
1378	Tokary		52	201005_2.0011	89	2	3	144	Osoba fizyczna
1379	Tokary		52	201005_2.0011	89	2	3	130	Osoba fizyczna
1380	Tokary		52	201005_2.0011	89	2	3	10	Osoba fizyczna
1381	Tokary		52	201005_2.0011	89	2	3	30	Osoba fizyczna
1382	Tokary		52	201005_2.0011	89	2	3	144	Osoba fizyczna
1383	Tokary		54	201005_2.0011	88/1	2	3	81	Osoba fizyczna
1384	Tokary		54	201005_2.0011	88/1	2	3	40	Osoba fizyczna
1385	Tokary		56	201005_2.0011	87	2	3	95	Osoba fizyczna
1386	Tokary		56	201005_2.0011	87	2	3	24	Osoba fizyczna
1387	Tokary		57	201005_2.0011	215	2	3	23	Osoba fizyczna
1388	Tokary		57	201005_2.0011	215	2	3	12	Osoba fizyczna
1389	Tokary		57	201005_2.0011	215	2	3	352	Osoba fizyczna
1390	Tokary		57	201005_2.0011	215	2	3	163	Osoba fizyczna
1391	Tokary		57	201005_2.0011	215	2	3	47	Osoba fizyczna
1392	Tokary		58	201005_2.0011	86	2	3	240	Osoba fizyczna
1393	Tokary		58	201005_2.0011	86	2	3	137	Osoba fizyczna

Lp.	Miejscowość	Ulica	Nr	Nr obrębu	Nr działki ew.	Typ płyt	Stan płyt	Ilość m ²	Typ własności
1394	Tokary		58	201005_2.0011	86	2	3	93	Osoba fizyczna
1395	Tokary		58	201005_2.0011	86	2	3	10	Osoba fizyczna
1396	Tokary		59	201005_2.0011	214	2	3	19	Osoba fizyczna
1397	Tokary		60	201005_2.0011	85	2	3	177	Osoba fizyczna
1398	Tokary		60	201005_2.0011	85	2	3	88	Osoba fizyczna
1399	Tokary		61	201005_2.0011	213	2	3	153	Osoba fizyczna
1400	Tokary		61	201005_2.0011	213	2	3	122	Osoba fizyczna
1401	Tokary		65	201005_2.0011	210	2	3	12	Osoba fizyczna
1402	Tokary		65	201005_2.0011	210	2	3	11	Osoba fizyczna
1403	Tokary		65	201005_2.0011	210	2	3	27	Osoba fizyczna
1404	Tokary		65	201005_2.0011	210	2	3	49	Osoba fizyczna
1405	Tokary		65	201005_2.0011	210	2	3	150	Osoba fizyczna
1406	Tokary		65	201005_2.0011	210	2	3	269	Osoba fizyczna
1407	Tokary		65	201005_2.0011	210	2	3	235	Osoba fizyczna
1408	Tokary		65	201005_2.0011	210	2	3	86	Osoba fizyczna
1409	Tokary		67	201005_2.0011	209	2	3	78	Osoba fizyczna
1410	Tokary		67	201005_2.0011	209	2	3	140	Osoba fizyczna
1411	Tokary		67	201005_2.0011	209	2	3	12	Osoba fizyczna
1412	Tokary		67	201005_2.0011	209	2	3	90	Osoba fizyczna
1413	Tokary		67	201005_2.0011	209	2	3	41	Osoba fizyczna
1414	Tokary		71	201005_2.0011	206	2	3	129	Osoba fizyczna
1415	Tokary		71	201005_2.0011	206	2	3	83	Osoba fizyczna
1416	Tokary		71	201005_2.0011	206	2	3	165	Osoba fizyczna
1417	Tokary		71	201005_2.0011	206	2	3	23	Osoba fizyczna
1418	Tokary		71	201005_2.0011	206	2	3	112	Osoba fizyczna
1419	Tokary		71	201005_2.0011	206	2	3	27	Osoba fizyczna
1420	Tokary		71	201005_2.0011	206	2	3	50	Osoba fizyczna
1421	Tokary		75	201005_2.0011	205	2	3	140	Osoba fizyczna
1422	Tokary		75	201005_2.0011	205	2	3	218	Osoba fizyczna
1423	Tokary		75	201005_2.0011	205	2	3	139	Osoba fizyczna
1424	Tokary		75	201005_2.0011	205	2	3	26	Osoba fizyczna
1425	Tokary		75	201005_2.0011	205	2	3	42	Osoba fizyczna
1426	Tokary		76	201005_2.0011	74	2	3	116	Osoba fizyczna
1427	Tokary		76	201005_2.0011	74	2	3	71	Osoba fizyczna
1428	Tokary		77	201005_2.0011	203	2	3	127	Osoba fizyczna
1429	Tokary		77	201005_2.0011	203	2	3	120	Osoba fizyczna
1430	Tokary		79	201005_2.0011	204	2	3	144	Osoba fizyczna
1431	Tokary		81	201005_2.0011	202	2	3	147	Osoba fizyczna
1432	Tokary		85	201005_2.0011	200	2	3	93	Osoba fizyczna
1433	Tokary		85	201005_2.0011	200	2	3	16	Osoba fizyczna
1434	Tokary		85	201005_2.0011	200	2	3	132	Osoba fizyczna
1435	Tokary		85	201005_2.0011	200	2	3	154	Osoba fizyczna
1436	Tokary		85	201005_2.0011	200	2	3	21	Osoba fizyczna
1437	Tokary		85	201005_2.0011	200	2	3	36	Osoba fizyczna
1438	Tokary		85	201005_2.0011	200	2	3	11	Osoba fizyczna
1439	Tokary		85	201005_2.0011	200	2	3	12	Osoba fizyczna
1440	Tokary		85	201005_2.0011	200	2	3	34	Osoba fizyczna
1441	Tokary		86	201005_2.0011	43	2	3	126	Osoba fizyczna
1442	Tokary		86	201005_2.0011	43	2	3	78	Osoba fizyczna
1443	Tokary		88	201005_2.0011	42	2	3	109	Osoba fizyczna

Lp.	Miejscowość	Ulica	Nr	Nr obrębu	Nr działki ew.	Typ płyt	Stan płyt	Ilość m ²	Typ własności
1444	Tokary		88	201005_2.0011	42	2	3	59	Osoba fizyczna
1445	Tokary		88	201005_2.0011	42	2	3	144	Osoba fizyczna
1446	Tokary		88	201005_2.0011	42	2	3	12	Osoba fizyczna
1447	Tokary		88	201005_2.0011	42	2	3	12	Osoba fizyczna
1448	Tokary		88	201005_2.0011	42	2	3	127	Osoba fizyczna
1449	Tokary		88	201005_2.0011	42	2	3	44	Osoba fizyczna
1450	Tokary		90	201005_2.0011	41/2	2	3	132	Osoba fizyczna
1451	Tokary		90	201005_2.0011	41/2	2	3	117	Osoba fizyczna
1452	Tokary		90	201005_2.0011	41/2	2	3	180	Osoba fizyczna
1453	Tokary		90	201005_2.0011	41/2	2	3	29	Osoba fizyczna
1454	Tokary		92	201005_2.0011	40/1	2	3	61	Osoba fizyczna
1455	Tokary		93	201005_2.0011	193	2	3	101	Osoba fizyczna
1456	Tokary		93	201005_2.0011	193	2	3	42	Osoba fizyczna
1457	Tokary		93	201005_2.0011	193	2	3	27	Osoba fizyczna
1458	Tokary		94	201005_2.0011	38	2	3	206	Osoba fizyczna
1459	Tokary		98	201005_2.0011	11	2	3	106	Osoba fizyczna
1460	Tokary		98	201005_2.0011	11	2	3	164	Osoba fizyczna
1461	Tokary		98	201005_2.0011	11	2	3	83	Osoba fizyczna
1462	Tokary		98	201005_2.0011	11	2	3	13	Osoba fizyczna
1463	Tokary		98	201005_2.0011	11	2	3	14	Osoba fizyczna
1464	Tokary		5A	201005_2.0011	335	2	3	126	Osoba fizyczna
1465	Tokary		5A	201005_2.0011	335	2	3	143	Osoba fizyczna
1466	Tokary		5A	201005_2.0011	335	2	3	68	Osoba fizyczna
1467	Tokary		5A	201005_2.0011	335	2	3	40	Osoba fizyczna
1468	Tokary		5A	201005_2.0011	335	2	3	21	Osoba fizyczna
1469	Tokary		5A	201005_2.0011	335	2	3	35	Osoba fizyczna
1470	Tokary		5A	201005_2.0011	335	2	3	13	Osoba fizyczna
1471	Tokary		83B	201005_2.0011	201	2	3	95	Osoba fizyczna
1472	Tokary		83B	201005_2.0011	201	2	3	14	Osoba fizyczna
1473	Tokary		BN	201005_2.0011	10/3	2	3	50	Osoba fizyczna
1474	Wajków		1	201005_2.0012	719	2	3	78	Osoba fizyczna
1475	Wajków		8	201005_2.0012	651	2	3	103	Osoba fizyczna
1476	Wajków		8	201005_2.0012	651	2	3	41	Osoba fizyczna
1477	Wajków		8	201005_2.0012	651	2	3	16	Osoba fizyczna
1478	Wajków		12	201005_2.0012	649	2	3	61	Osoba fizyczna
1479	Wajków		12	201005_2.0012	649	2	3	120	Osoba fizyczna
1480	Wajków		13	201005_2.0012	712	2	3	98	Osoba fizyczna
1481	Wajków		13	201005_2.0012	712	2	3	13	Osoba fizyczna
1482	Wajków		16	201005_2.0012	646	2	3	55	Osoba fizyczna
1483	Wajków		18	201005_2.0012	645	2	3	10	Osoba fizyczna
1484	Wajków		18	201005_2.0012	645	2	3	22	Osoba fizyczna
1485	Wajków		22	201005_2.0012	640	2	3	25	Osoba fizyczna
1486	Wajków		22	201005_2.0012	640	2	3	91	Osoba fizyczna
1487	Wajków		22	201005_2.0012	640	2	3	32	Osoba fizyczna
1488	Wajków		23	201005_2.0012	706/1	2	3	58	Osoba fizyczna
1489	Wajków		38	201005_2.0012	677	2	3	33	Osoba fizyczna
1490	Wajków		38	201005_2.0012	677	2	3	117	Osoba fizyczna
1491	Wajków		41	201005_2.0012	695	2	3	42	Osoba fizyczna
1492	Wajków		46	201005_2.0012	673	2	3	66	Osoba fizyczna
1493	Wajków		46	201005_2.0012	673	2	3	57	Osoba fizyczna

Lp.	Miejscowość	Ulica	Nr	Nr obrębu	Nr działki ew.	Typ płyt	Stan płyt	Ilość m ²	Typ własności
1494	Wajków		46	201005_2.0012	673	2	3	206	Osoba fizyczna
1495	Wajków		46	201005_2.0012	673	2	3	35	Osoba fizyczna
1496	Wajków		46	201005_2.0012	673	2	3	24	Osoba fizyczna
1497	Wajków		46	201005_2.0012	673	2	3	17	Osoba fizyczna
1498	Wajków		52	201005_2.0012	670	2	3	78	Osoba fizyczna
1499	Wajków		58	201005_2.0012	666	2	3	30	Osoba fizyczna
1500	Wajków		59	201005_2.0012	686	2	3	100	Osoba fizyczna
1501	Wajków		65	201005_2.0012	682	2	3	76	Osoba fizyczna
1502	Wajków		71	201005_2.0012	483	2	3	238	Osoba fizyczna
1503	Wajków		71	201005_2.0012	483	2	3	45	Osoba fizyczna
1504	Wajków		71	201005_2.0012	483	2	3	215	Osoba fizyczna
1505	Wajków		80	201005_2.0012	656	2	3	233	Osoba fizyczna
1506	Wajków		80	201005_2.0012	656	2	3	40	Osoba fizyczna
1507	Wajków		5A	201005_2.0012	653/1	2	3	30	Osoba fizyczna
1508	Wajków		69a	201005_2.0012	680/2	2	3	85	Osoba fizyczna
1509	Wajków		69a	201005_2.0012	680/2	2	3	94	Osoba fizyczna
1510	Wajków		69a	201005_2.0012	680/2	2	3	52	Osoba fizyczna
1511	Wajków		BN	201005_2.0012	549	2	3	214	Osoba fizyczna
1512	Wajków		BN	201005_2.0012	549	2	3	37	Osoba fizyczna
1513	Wajków		BN	201005_2.0012	580/1	2	3	59	Osoba fizyczna
1514	Wajków		BN	201005_2.0012	580/1	2	3	23	Osoba fizyczna
1515	Wajków		BN	201005_2.0012	580/1	2	3	20	Osoba fizyczna
1516	Wilanowo		4	201005_2.0013	486/1	2	3	35	Osoba fizyczna
1517	Wilanowo		5	201005_2.0013	758/1	2	3	146	Osoba fizyczna
1518	Wilanowo		5	201005_2.0013	758/1	2	3	62	Osoba fizyczna
1519	Wilanowo		5	201005_2.0013	758/1	2	3	38	Osoba fizyczna
1520	Wilanowo		6	201005_2.0013	485	2	3	123	Osoba fizyczna
1521	Wilanowo		6	201005_2.0013	485	2	3	229	Osoba fizyczna
1522	Wilanowo		6	201005_2.0013	485	2	3	13	Osoba fizyczna
1523	Wilanowo		6	201005_2.0013	485	2	3	17	Osoba fizyczna
1524	Wilanowo		7	201005_2.0013	757	2	3	120	Osoba fizyczna
1525	Wilanowo		7	201005_2.0013	757	2	3	36	Osoba fizyczna
1526	Wilanowo		7	201005_2.0013	757	2	3	18	Osoba fizyczna
1527	Wilanowo		11	201005_2.0013	754	2	3	168	Osoba fizyczna
1528	Wilanowo		11	201005_2.0013	754	2	3	252	Osoba fizyczna
1529	Wilanowo		11	201005_2.0013	754	2	3	43	Osoba fizyczna
1530	Wilanowo		11	201005_2.0013	754	2	3	30	Osoba fizyczna
1531	Wilanowo		11	201005_2.0013	754	2	3	11	Osoba fizyczna
1532	Wilanowo		12	201005_2.0013	482/2	2	3	116	Osoba fizyczna
1533	Wilanowo		12	201005_2.0013	482/2	2	3	91	Osoba fizyczna
1534	Wilanowo		13	201005_2.0013	753	2	3	100	Osoba fizyczna
1535	Wilanowo		13	201005_2.0013	753	2	3	143	Osoba fizyczna
1536	Wilanowo		13	201005_2.0013	753	2	3	9	Osoba fizyczna
1537	Wilanowo		14	201005_2.0013	481	2	3	93	Osoba fizyczna
1538	Wilanowo		14	201005_2.0013	481	2	3	21	Osoba fizyczna
1539	Wilanowo		14	201005_2.0013	481	2	3	42	Osoba fizyczna
1540	Wilanowo		14	201005_2.0013	481	2	3	38	Osoba fizyczna
1541	Wilanowo		14	201005_2.0013	481	2	3	211	Osoba fizyczna
1542	Wilanowo		14	201005_2.0013	481	2	3	13	Osoba fizyczna
1543	Wilanowo		14	201005_2.0013	481	2	3	15	Osoba fizyczna

Lp.	Miejscowość	Ulica	Nr	Nr obrębu	Nr działki ew.	Typ płyt	Stan płyt	Ilość m ²	Typ własności
1544	Wilanowo		14	201005_2.0013	481	2	3	103	Osoba fizyczna
1545	Wilanowo		14	201005_2.0013	481	2	3	35	Osoba fizyczna
1546	Wilanowo		16	201005_2.0013	480	2	3	160	Osoba fizyczna
1547	Wilanowo		16	201005_2.0013	480	2	3	33	Osoba fizyczna
1548	Wilanowo		17	201005_2.0013	751	2	3	188	Osoba fizyczna
1549	Wilanowo		17	201005_2.0013	751	2	3	89	Osoba fizyczna
1550	Wilanowo		17	201005_2.0013	751	2	3	34	Osoba fizyczna
1551	Wilanowo		17	201005_2.0013	751	2	3	8	Osoba fizyczna
1552	Wilanowo		17	201005_2.0013	751	2	3	5	Osoba fizyczna
1553	Wilanowo		19	201005_2.0013	750	2	3	147	Osoba fizyczna
1554	Wilanowo		19	201005_2.0013	750	2	3	15	Osoba fizyczna
1555	Wilanowo		22	201005_2.0013	476	2	3	75	Osoba fizyczna
1556	Wilanowo		23	201005_2.0013	748	2	3	88	Osoba fizyczna
1557	Wilanowo		23	201005_2.0013	748	2	3	65	Osoba fizyczna
1558	Wilanowo		23	201005_2.0013	748	2	3	165	Osoba fizyczna
1559	Wilanowo		24	201005_2.0013	475	2	3	28	Osoba fizyczna
1560	Wilanowo		25	201005_2.0013	747	2	3	99	Osoba fizyczna
1561	Wilanowo		27	201005_2.0013	746	2	3	134	Osoba fizyczna
1562	Wilanowo		27	201005_2.0013	746	2	3	139	Osoba fizyczna
1563	Wilanowo		29	201005_2.0013	745	2	3	139	Osoba fizyczna
1564	Wilanowo		29	201005_2.0013	745	2	3	199	Osoba fizyczna
1565	Wilanowo		30	201005_2.0013	472	2	3	63	Osoba fizyczna
1566	Wilanowo		30	201005_2.0013	472	2	3	12	Osoba fizyczna
1567	Wilanowo		30	201005_2.0013	472	1	3	170	Osoba fizyczna
1568	Wilanowo		34	201005_2.0013	470	2	3	91	Osoba fizyczna
1569	Wilanowo		34	201005_2.0013	470	2	3	90	Osoba fizyczna
1570	Wilanowo		34	201005_2.0013	470	2	3	240	Osoba fizyczna
1571	Wilanowo		34	201005_2.0013	470	2	3	28	Osoba fizyczna
1572	Wilanowo		34	201005_2.0013	470	2	3	26	Osoba fizyczna
1573	Wilanowo		35	201005_2.0013	742	2	3	110	Osoba fizyczna
1574	Wilanowo		35	201005_2.0013	742	2	3	68	Osoba fizyczna
1575	Wilanowo		35	201005_2.0013	742	2	3	33	Osoba fizyczna
1576	Wilanowo		36	201005_2.0013	469	2	3	51	Osoba fizyczna
1577	Wilanowo		36	201005_2.0013	469	2	3	68	Osoba fizyczna
1578	Wilanowo		36	201005_2.0013	469	2	3	107	Osoba fizyczna
1579	Wilanowo		37	201005_2.0013	741	2	3	136	Osoba fizyczna
1580	Wilanowo		37	201005_2.0013	741	2	3	64	Osoba fizyczna
1581	Wilanowo		37	201005_2.0013	741	2	3	160	Osoba fizyczna
1582	Wilanowo		38	201005_2.0013	899/1	2	3	122	Osoba fizyczna
1583	Wilanowo		38	201005_2.0013	899/1	2	3	18	Osoba fizyczna
1584	Wilanowo		38	201005_2.0013	899/2	2	3	23	Osoba fizyczna
1585	Wilanowo		38	201005_2.0013	899/2	2	3	14	Osoba fizyczna
1586	Wilanowo		38	201005_2.0013	898	2	3	192	Osoba fizyczna
1587	Wilanowo		39	201005_2.0013	740	2	3	31	Osoba fizyczna
1588	Wilanowo		39	201005_2.0013	740	2	3	98	Osoba fizyczna
1589	Wilanowo		39	201005_2.0013	740	2	3	157	Osoba fizyczna
1590	Wilanowo		39	201005_2.0013	740	2	3	6	Osoba fizyczna
1591	Wilanowo		40	201005_2.0013	467	2	3	177	Osoba fizyczna
1592	Wilanowo		40	201005_2.0013	467	2	3	16	Osoba fizyczna
1593	Wilanowo		40	201005_2.0013	467	2	3	26	Osoba fizyczna

Lp.	Miejscowość	Ulica	Nr	Nr obrębu	Nr działki ew.	Typ płyt	Stan płyt	Ilość m ²	Typ własności
1594	Wilanowo		40	201005_2.0013	467	2	3	30	Osoba fizyczna
1595	Wilanowo		40	201005_2.0013	467	2	3	102	Osoba fizyczna
1596	Wilanowo		40	201005_2.0013	467	2	3	98	Osoba fizyczna
1597	Wilanowo		41	201005_2.0013	739	2	3	95	Osoba fizyczna
1598	Wilanowo		41	201005_2.0013	739	2	3	31	Osoba fizyczna
1599	Wilanowo		41	201005_2.0013	739	2	3	29	Osoba fizyczna
1600	Wilanowo		42	201005_2.0013	466	1	3	120	Osoba fizyczna
1601	Wilanowo		43	201005_2.0013	738	2	3	89	Osoba fizyczna
1602	Wilanowo		43	201005_2.0013	738	2	3	117	Osoba fizyczna
1603	Wilanowo		46	201005_2.0013	464	2	3	88	Osoba fizyczna
1604	Wilanowo		48	201005_2.0013	463	2	3	106	Osoba fizyczna
1605	Wilanowo		48	201005_2.0013	463	2	3	8	Osoba fizyczna
1606	Wilanowo		48	201005_2.0013	463	2	3	12	Osoba fizyczna
1607	Wilanowo		50	201005_2.0013	456/1	2	3	202	Osoba fizyczna
1608	Wilanowo		52	201005_2.0013	454	2	3	119	Osoba fizyczna
1609	Wilanowo		52	201005_2.0013	454	2	3	16	Osoba fizyczna
1610	Wilanowo		52	201005_2.0013	454	2	3	29	Osoba fizyczna
1611	Wilanowo		54	201005_2.0013	453	2	3	112	Osoba fizyczna
1612	Wilanowo		56	201005_2.0013	452	2	3	133	Osoba fizyczna
1613	Wilanowo		56	201005_2.0013	452	2	3	4	Osoba fizyczna
1614	Wilanowo		56	201005_2.0013	452	2	3	10	Osoba fizyczna
1615	Wilanowo		56	201005_2.0013	452	2	3	44	Osoba fizyczna
1616	Wilanowo		58	201005_2.0013	451	2	3	12	Osoba fizyczna
1617	Wilanowo		62	201005_2.0013	449	2	3	40	Osoba fizyczna
1618	Wilanowo		62	201005_2.0013	449	2	3	79	Osoba fizyczna
1619	Wilanowo		64	201005_2.0013	448	2	3	23	Osoba fizyczna
1620	Wilanowo		64	201005_2.0013	448	2	3	91	Osoba fizyczna
1621	Wilanowo		64	201005_2.0013	448	2	3	25	Osoba fizyczna
1622	Wilanowo		64	201005_2.0013	448	2	3	7	Osoba fizyczna
1623	Wilanowo		67	201005_2.0013	634	2	3	29	Osoba fizyczna
1624	Wilanowo		67	201005_2.0013	634	2	3	102	Osoba fizyczna
1625	Wilanowo		67	201005_2.0013	634	2	3	38	Osoba fizyczna
1626	Wilanowo		69	201005_2.0013	633	2	3	117	Osoba fizyczna
1627	Wilanowo		69	201005_2.0013	633	2	3	35	Osoba fizyczna
1628	Wilanowo		70	201005_2.0013	445/1	2	3	10	Osoba fizyczna
1629	Wilanowo		70	201005_2.0013	445/1	2	3	9	Osoba fizyczna
1630	Wilanowo		70	201005_2.0013	445/1	2	3	144	Osoba fizyczna
1631	Wilanowo		70	201005_2.0013	445/1	2	3	17	Osoba fizyczna
1632	Wilanowo		70	201005_2.0013	445/1	2	3	13	Osoba fizyczna
1633	Wilanowo		73	201005_2.0013	631	2	3	222	Osoba fizyczna
1634	Wilanowo		73	201005_2.0013	631	2	3	64	Osoba fizyczna
1635	Wilanowo		73	201005_2.0013	631	2	3	16	Osoba fizyczna
1636	Wilanowo		73	201005_2.0013	631	2	3	31	Osoba fizyczna
1637	Wilanowo		74	201005_2.0013	443	2	3	20	Osoba fizyczna
1638	Wilanowo		75	201005_2.0013	630	2	3	133	Osoba fizyczna
1639	Wilanowo		75	201005_2.0013	630	2	3	8	Osoba fizyczna
1640	Wilanowo		76	201005_2.0013	442	2	3	143	Osoba fizyczna
1641	Wilanowo		76	201005_2.0013	442	2	3	33	Osoba fizyczna
1642	Wilanowo		77	201005_2.0013	629	2	3	83	Osoba fizyczna
1643	Wilanowo		77	201005_2.0013	629	2	3	2	Osoba fizyczna

Lp.	Miejscowość	Ulica	Nr	Nr obrębu	Nr działki ew.	Typ płyt	Stan płyt	Ilość m ²	Typ własności
1644	Wilanowo		78	201005_2.0013	441	2	3	74	Osoba fizyczna
1645	Wilanowo		79	201005_2.0013	628	2	3	113	Osoba fizyczna
1646	Wilanowo		80	201005_2.0013	440	2	3	130	Osoba fizyczna
1647	Wilanowo		82	201005_2.0013	439	2	3	66	Osoba fizyczna
1648	Wilanowo		86	201005_2.0013	437	2	3	100	Osoba fizyczna
1649	Wilanowo		86	201005_2.0013	437	2	3	72	Osoba fizyczna
1650	Wilanowo		86	201005_2.0013	437	2	3	81	Osoba fizyczna
1651	Wilanowo		87	201005_2.0013	624	2	3	153	Osoba fizyczna
1652	Wilanowo		87	201005_2.0013	624	2	3	123	Osoba fizyczna
1653	Wilanowo		87	201005_2.0013	624	2	3	23	Osoba fizyczna
1654	Wilanowo		87	201005_2.0013	624	2	3	9	Osoba fizyczna
1655	Wilanowo		87	201005_2.0013	624	2	3	27	Osoba fizyczna
1656	Wilanowo		88	201005_2.0013	246	2	3	51	Osoba fizyczna
1657	Wilanowo		90	201005_2.0013	245	2	3	67	Osoba fizyczna
1658	Wilanowo		91	201005_2.0013	622	2	3	9	Osoba fizyczna
1659	Wilanowo		91	201005_2.0013	622	2	3	23	Osoba fizyczna
1660	Wilanowo		92	201005_2.0013	244	2	3	136	Osoba fizyczna
1661	Wilanowo		92	201005_2.0013	244	2	3	23	Osoba fizyczna
1662	Wilanowo		92	201005_2.0013	244	2	3	13	Osoba fizyczna
1663	Wilanowo		92	201005_2.0013	244	2	3	55	Osoba fizyczna
1664	Wilanowo		92	201005_2.0013	244	2	3	44	Osoba fizyczna
1665	Wilanowo		92	201005_2.0013	244	2	3	18	Osoba fizyczna
1666	Wilanowo		93	201005_2.0013	621	2	3	124	Osoba fizyczna
1667	Wilanowo		95	201005_2.0013	619	2	3	23	Osoba fizyczna
1668	Wilanowo		97	201005_2.0013	618	2	3	150	Osoba fizyczna
1669	Wilanowo		97	201005_2.0013	618	2	3	69	Osoba fizyczna
1670	Wilanowo		97	201005_2.0013	618	2	3	12	Osoba fizyczna
1671	Wilanowo		99	201005_2.0013	617	2	3	133	Osoba fizyczna
1672	Wilanowo		99	201005_2.0013	617	2	3	27	Osoba fizyczna
1673	Wilanowo		99	201005_2.0013	617	2	3	13	Osoba fizyczna
1674	Wilanowo		99	201005_2.0013	617	2	3	115	Osoba fizyczna
1675	Wilanowo		102	201005_2.0013	239	2	3	4	Osoba fizyczna
1676	Wilanowo		105	201005_2.0013	614	2	3	89	Osoba fizyczna
1677	Wilanowo		107	201005_2.0013	613	2	3	62	Osoba fizyczna
1678	Wilanowo		107	201005_2.0013	613	2	3	13	Osoba fizyczna
1679	Wilanowo		108	201005_2.0013	236	2	3	83	Osoba fizyczna
1680	Wilanowo		108	201005_2.0013	236	2	3	41	Osoba fizyczna
1681	Wilanowo		108	201005_2.0013	236	2	3	6	Osoba fizyczna
1682	Wilanowo		108	201005_2.0013	236	2	3	27	Osoba fizyczna
1683	Wilanowo		108	201005_2.0013	236	2	3	11	Osoba fizyczna
1684	Wilanowo		108	201005_2.0013	236	2	3	10	Osoba fizyczna
1685	Wilanowo		112	201005_2.0013	234	2	3	49	Osoba fizyczna
1686	Wilanowo		112	201005_2.0013	234	2	3	15	Osoba fizyczna
1687	Wilanowo		113	201005_2.0013	610	2	3	96	Osoba fizyczna
1688	Wilanowo		113	201005_2.0013	610	2	3	15	Osoba fizyczna
1689	Wilanowo		113	201005_2.0013	610	2	3	25	Osoba fizyczna
1690	Wilanowo		113	201005_2.0013	610	2	3	24	Osoba fizyczna
1691	Wilanowo		114	201005_2.0013	232	2	3	100	Osoba fizyczna
1692	Wilanowo		117	201005_2.0013	608	2	3	185	Osoba fizyczna
1693	Wilanowo		117	201005_2.0013	608	2	3	7	Osoba fizyczna

Lp.	Miejscowość	Ulica	Nr	Nr obrębu	Nr działki ew.	Typ płyt	Stan płyt	Ilość m ²	Typ własności
1694	Wilanowo		118	201005_2.0013	230/1	2	3	74	Osoba fizyczna
1695	Wilanowo		118	201005_2.0013	230/1	2	3	13	Osoba fizyczna
1696	Wilanowo		118	201005_2.0013	230/1	2	3	124	Osoba fizyczna
1697	Wilanowo		119	201005_2.0013	607	2	3	178	Osoba fizyczna
1698	Wilanowo		119	201005_2.0013	607	2	3	33	Osoba fizyczna
1699	Wilanowo		120	201005_2.0013	229	2	3	68	Osoba fizyczna
1700	Wilanowo		120	201005_2.0013	229	2	3	115	Osoba fizyczna
1701	Wilanowo		120	201005_2.0013	229	2	3	19	Osoba fizyczna
1702	Wilanowo		120	201005_2.0013	229	2	3	8	Osoba fizyczna
1703	Wilanowo		121	201005_2.0013	606	2	3	103	Osoba fizyczna
1704	Wilanowo		121	201005_2.0013	606	2	3	6	Osoba fizyczna
1705	Wilanowo		121	201005_2.0013	606	2	3	5	Osoba fizyczna
1706	Wilanowo		122	201005_2.0013	228	2	3	69	Osoba fizyczna
1707	Wilanowo		122	201005_2.0013	228	2	3	181	Osoba fizyczna
1708	Wilanowo		122	201005_2.0013	228	2	3	8	Osoba fizyczna
1709	Wilanowo		122	201005_2.0013	228	2	3	4	Osoba fizyczna
1710	Wilanowo		122	201005_2.0013	228	2	3	12	Osoba fizyczna
1711	Wilanowo		123	201005_2.0013	605	2	3	86	Osoba fizyczna
1712	Wilanowo		123	201005_2.0013	605	2	3	74	Osoba fizyczna
1713	Wilanowo		123	201005_2.0013	605	2	3	34	Osoba fizyczna
1714	Wilanowo		124	201005_2.0013	227	2	3	64	Osoba fizyczna
1715	Wilanowo		124	201005_2.0013	227	2	3	21	Osoba fizyczna
1716	Wilanowo		125	201005_2.0013	604/3	2	3	37	Osoba fizyczna
1717	Wilanowo		126	201005_2.0013	226	2	3	22	Osoba fizyczna
1718	Wilanowo		131	201005_2.0013	636/1	2	3	13	Osoba fizyczna
1719	Wilanowo		133	201005_2.0013	635	2	3	110	Osoba fizyczna
1720	Wilanowo		135	201005_2.0013	597	2	3	57	Osoba fizyczna
1721	Wilanowo		135	201005_2.0013	597	2	3	115	Osoba fizyczna
1722	Wilanowo		135	201005_2.0013	597	2	3	143	Osoba fizyczna
1723	Wilanowo		135	201005_2.0013	597	2	3	27	Osoba fizyczna
1724	Wilanowo		135	201005_2.0013	597	2	3	17	Osoba fizyczna
1725	Wilanowo		135	201005_2.0013	597	2	3	4	Osoba fizyczna
1726	Wilanowo		135	201005_2.0013	597	2	3	3	Osoba fizyczna
1727	Wilanowo		146	201005_2.0013	203/1	2	3	86	Osoba fizyczna
1728	Wilanowo		146	201005_2.0013	203/1	2	3	13	Osoba fizyczna
1729	Wilanowo		148	201005_2.0013	202	2	3	165	Osoba fizyczna
1730	Wilanowo		152	201005_2.0013	200	2	3	223	Osoba fizyczna
1731	Wilanowo		152	201005_2.0013	200	2	3	64	Osoba fizyczna
1732	Wilanowo		152	201005_2.0013	200	2	3	25	Osoba fizyczna
1733	Wilanowo		152	201005_2.0013	200	2	3	37	Osoba fizyczna
1734	Wilanowo		152	201005_2.0013	200	2	3	93	Osoba fizyczna
1735	Wilanowo		152	201005_2.0013	200	2	3	17	Osoba fizyczna
1736	Wilanowo		152	201005_2.0013	200	2	3	30	Osoba fizyczna
1737	Wilanowo		156	201005_2.0013	198/1	2	3	194	Osoba fizyczna
1738	Wilanowo		156	201005_2.0013	198/1	2	3	9	Osoba fizyczna
1739	Wilanowo		158	201005_2.0013	29	2	3	103	Osoba fizyczna
1740	Wilanowo		158	201005_2.0013	29	2	3	134	Osoba fizyczna
1741	Wilanowo		158	201005_2.0013	29	2	3	15	Osoba fizyczna
1742	Wilanowo		158	201005_2.0013	29	2	3	10	Osoba fizyczna
1743	Wilanowo		158	201005_2.0013	29	2	3	9	Osoba fizyczna

Lp.	Miejscowość	Ulica	Nr	Nr obrębu	Nr działki ew.	Typ płyt	Stan płyt	Ilość m ²	Typ własności
1744	Wilanowo		160	201005_2.0013	28	2	3	46	Osoba fizyczna
1745	Wilanowo		162	201005_2.0013	27	2	3	49	Osoba fizyczna
1746	Wilanowo		162	201005_2.0013	27	2	3	112	Osoba fizyczna
1747	Wilanowo		162	201005_2.0013	27	2	3	16	Osoba fizyczna
1748	Wilanowo		162	201005_2.0013	27	2	3	9	Osoba fizyczna
1749	Wilanowo		164	201005_2.0013	26	2	3	148	Osoba fizyczna
1750	Wilanowo		164	201005_2.0013	26	2	3	167	Osoba fizyczna
1751	Wilanowo		164	201005_2.0013	26	2	3	50	Osoba fizyczna
1752	Wilanowo		164	201005_2.0013	26	2	3	30	Osoba fizyczna
1753	Wilanowo		166	201005_2.0013	25	2	3	141	Osoba fizyczna
1754	Wilanowo		166	201005_2.0013	25	2	3	9	Osoba fizyczna
1755	Wilanowo		172	201005_2.0013	22	2	3	140	Osoba fizyczna
1756	Wilanowo		172	201005_2.0013	22	2	3	72	Osoba fizyczna
1757	Wilanowo		172	201005_2.0013	22	2	3	7	Osoba fizyczna
1758	Wilanowo		174	201005_2.0013	21/1	2	3	3	Osoba fizyczna
1759	Wilanowo		174	201005_2.0013	21/1	2	3	54	Osoba fizyczna
1760	Wilanowo		174	201005_2.0013	21/1	2	3	17	Osoba fizyczna
1761	Wilanowo		174	201005_2.0013	21/1	2	3	31	Osoba fizyczna
1762	Wilanowo		174	201005_2.0013	21/1	2	3	7	Osoba fizyczna
1763	Wilanowo		174	201005_2.0013	21/1	2	3	79	Osoba fizyczna
1764	Wilanowo		174	201005_2.0013	21/1	2	3	17	Osoba fizyczna
1765	Wilanowo		10B	201005_2.0013	483/1	2	3	79	Osoba fizyczna
1766	Wilanowo		10B	201005_2.0013	483/1	2	3	12	Osoba fizyczna
1767	Wilanowo		132A	201005_2.0013	210	2	3	103	Osoba fizyczna
1768	Wilanowo		45B	201005_2.0013	737	2	3	157	Osoba fizyczna
1769	Wilanowo		45B	201005_2.0013	737	2	3	153	Osoba fizyczna
1770	Wilanowo		66A	201005_2.0013	447	2	3	63	Osoba fizyczna
1771	Wilanowo		66A	201005_2.0013	447	2	3	54	Osoba fizyczna
1772	Wilanowo		66A	201005_2.0013	447	2	3	20	Osoba fizyczna
1773	Wilanowo		66A	201005_2.0013	447	2	3	140	Osoba fizyczna
1774	Wilanowo		84B	201005_2.0013	438	2	3	15	Osoba fizyczna

Objaśnienia:

Rodzaj płyt: 1 - płyty azbestowo-cementowe płaskie, 2 - płyty azbestowo-cementowe faliste.

Stan płyt: 1 - wymiana lub naprawa wymagana bezzwłocznie, 2 - ponowna ocena wymagana w czasie do 1 roku, 3 - ponowna ocena w terminie do 5 lat.