



„Konsultacje dokumentów planistycznych w podlaskich gminach - edycja II”
Projekt współfinansowany ze środków Unii Europejskiej w ramach Europejskiego Funduszu Społecznego

Protokół z realizacji techniki konsultacyjnej w ramach IPK Gminy Mielnik

INFORMACJA O PRZEBIEGU KONSULTACJI SPOŁECZNYCH:

Data działania: kwiecień – wrzesień 2019 r.

Forma działania: metoda dni otwartych wraz z punktem konsultacyjnym (happening) 2 spotkania;

Miejsce wydarzenia:

- teren nad rzeką Bug podczas imprezy pn. „Dni Mielnika” – w dniu 29.06.2019 r.
- teren amfiteatru Topolina w Mielniku podczas imprezy pn. „XXIX Muzyczne Dialogi nad Bugiem” – w dniu 03.08.2019 r.

Temat: konsultacje społeczne zmiany Studium uwarunkowań i kierunków zagospodarowania przestrzennego Gminy Mielnik. Podstawą rozpoczęcia prac nad zmianą Studium jest Uchwała Nr XXIV/114/09 Rady Gminy Mielnik z dnia 26 czerwca 2009 roku w sprawie przystąpienia do sporządzenia zmiany studium uwarunkowań i kierunków zagospodarowania przestrzennego Gminy Mielnik.

Cel konsultacji:

1. Poinformowanie mieszkańców Gminy Mielnik o zamierzeniach polityki przestrzennej Gminy w zakresie zmiany studium uwarunkowań i kierunków zagospodarowania przestrzennego Gminy Mielnik.
2. Dotarcie do jak najszerszej grupy osób zainteresowanych ustaleniami zmiany Studium uwarunkowań i kierunków zagospodarowania przestrzennego Gminy Mielnik, z informacją o możliwości uczestniczenia w procesie planistycznym oraz zachęcenie do wyrażenia swojej opinii, stanowisk i propozycji.
3. Przekazanie informacji dotyczących planowanych zmian związanych z przeznaczeniem terenów w sposób obiektywny i profesjonalny, a jednocześnie dostępny i przekonujący.
4. Pogodzenie interesów osób prywatnych, instytucji jak również przedsiębiorców.
5. Przekazanie informacji z przeprowadzonych konsultacji projektantom wykonującym zmianę Studium uwarunkowań i kierunków zagospodarowania przestrzennego Gminy Mielnik, w celu uwzględnienia ich w projekcie dokumentu.



„Konsultacje dokumentów planistycznych w podlaskich gminach - edycja II”
Projekt współfinansowany ze środków Unii Europejskiej w ramach Europejskiego Funduszu Społecznego

Przebieg konsultacji:

Zostały przygotowane organizacyjnie dwa otwarte spotkania:

- pierwsze w dniu 29.06.2019 r. od godz. 16.00 na terenie nad rzeką Bug podczas imprezy pn. „Dni Mielnika”,
- drugie w dniu 03.08.2019 r. od godz. 16.00 na terenie amfiteatru Topolina w Mielniku podczas imprezy pn. „XXIX Muzyczne Dialogi nad Bugiem”.

Pierwszym krokiem związanym z przygotowaniem spotkań otwartych były prace organizacyjne, zakupy niezbędnego sprzętu, usług i materiałów.

Na oba spotkanie zorganizowano namiot z wyposażeniem: dwa stoły i 6 krzeseł, oświetlenie, flipchart z blokiem oraz zapewniono nagłośnienie.

Ponadto na potrzeby spotkań zakupiono następujące usługi:

- usługa przygotowania scenariusza gry i konkursu dla mieszkańców (scenariusz gry i konkursu wykorzystany został podczas dwóch spotkań otwartych),
- usługa wykonania planszy do gry,
- usługa opracowania ankiety konsultacyjnej (ankieta została wykorzystana podczas dwóch spotkań otwartych),
- usługi przeprowadzenia otwartych spotkań przez dwóch moderatorów.

Do przeprowadzenia gry lokalnej i ankiety konsultacyjnej zakupiono gadżety (notesy, magnesy, kubki, breloczki itp.) oraz materiały biurowe (markery, długopisy, kolorowe karteczki, koszulki foliowe itp.).

Z odpowiednim wyprzedzeniem, poinformowano mieszkańców o spotkaniach otwartych dotyczących konsultacji społecznych dokumentu planistycznego - Studium Uwarunkowań i Kierunków Zagospodarowania Przestrzennego Gminy Mielnik oraz zaproszono do udziału w nich.

Zarówno na happening organizowany w dniu 29 czerwca 2019 r. od godz. 16:00 – teren nad rzeką Bug podczas imprezy pn. „Dni Mielnika”, jak i na happening w dniu 03 sierpnia 2019 r. od godz. 16.00 na terenie amfiteatru Topolina w Mielniku podczas imprezy pn. „XXIX Muzyczne Dialogi nad Bugiem”, zaproszono poprzez:

- wywieszenie plakatów z zaproszeniem na tablicy ogłoszeń w Urzędzie Gminy Mielnik,
- wywieszenie plakatów z zaproszeniem na tablicach ogłoszeń wszystkich sołectw na terenie Gminy Mielnik,
- za pomocą korespondencji pocztowej zaproszono sołtysów sołectw Gminy Mielnik do udziału w spotkaniu otwartym oraz poproszono o wywieszenie plakatów dot. przedmiotowego spotkania,
- ogłoszenia w lokalnych parafiach,



„Konsultacje dokumentów planistycznych w podlaskich gminach - edycja II”

Projekt współfinansowany ze środków Unii Europejskiej w ramach Europejskiego Funduszu Społecznego

- za pomocą korespondencji pocztowej zaproszono proboszczów parafii na terenie Gminy Mielnik do udziału w spotkaniu otwartym oraz poproszono o wywieszenie plakatów i ogłoszenie informacji dot. przedmiotowego spotkania,
- publikację plakatu z zaproszeniem na stronie internetowej Gminy Mielnik,
- wysłanie smsa z zaproszeniem do wszystkich osób zarejestrowanych w bazie utworzonej na potrzeby przeprowadzenia konsultacji Studium uwarunkowań i kierunków zagospodarowania przestrzennego Gminy Mielnik,
- publikację informacji dot. konsultacji w Kurierze Podlaskim – Głosie Siemiatycz,
- publikację informacji dot. konsultacji w internetowym serwisie do konsultacji społecznych,
- publikację informacji dot. konsultacji na BIPie Urzędu Gminy Mielnik,
- publikację plakatu z zaproszeniem na facebooku Gminy Mielnik.

Poinformowano, że osobom niepełnosprawnym zapewniony zostanie transport po wcześniejszym uzgodnieniu z Małgorzatą Radziszewską – Urząd Gminy Mielnik, pokój nr 7, tel. 85 65 65 874. (Informacja o przedmiotowej treści znalazła się na plakatach z zaproszeniem na spotkania otwarte).

Pierwsze otwarte spotkanie o charakterze happeningu rozpoczęło się w dniu 29 czerwca 2019 r. o godz. 16.00 w namiocie wraz z wyposażeniem zorganizowanym na cele przeprowadzenia konsultacji Studium uwarunkowań i kierunków zagospodarowania przestrzennego Gminy Mielnik, na terenie nad Bugiem podczas imprezy pn. „Dni Mielnika”.


Drugie Spotkanie odbyło się w dniu 03 sierpnia 2019 r. o godz. 16.00 w namiocie wraz z wyposażeniem zorganizowanym na cele przeprowadzenia konsultacji Studium uwarunkowań i kierunków zagospodarowania przestrzennego Gminy Mielnik, na terenie amfiteatru Topolina w Mielniku podczas imprezy pn. „XXIX Muzyczne Dialogi nad Bugiem”.

Podczas spotkań odbyły się specjalnie przygotowane, dotyczące tematu konsultacji:

1. Pokazy, gra i konkurs dla dzieci i młodzieży

W ramach happeningów przeprowadzone zostały gry konsultacyjne, w których rodzice i dzieci oraz osoby dorosłe, mogły zaznaczyć na mapie Gminy Mielnik miejsca, w których powinny znaleźć się potrzebne dla nich obiekty. Wśród nich znalazła się: siłownia na świeżym powietrzu, plac zabaw, droga do Nurca, ścieżki rowerowe, basen, uzdrowisko, kładka rowerowa Niemirów, nowe drogi, dobre restauracje, stadnina koni, połączenie PKS z PKP, zimowe atrakcje, przejście graniczne, galeria, wyciąg narciarski, letnie kino plenerowe, fryzjer, mechanik oraz budki z lodami.

„Konsultacje dokumentów planistycznych w podlaskich gminach - edycja II”
Projekt współfinansowany ze środków Unii Europejskiej w ramach Europejskiego Funduszu Społecznego

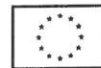


Na otwartych spotkaniach zostały zaprezentowane zdjęcia wykonane w ramach metody analizy fotograficznej. Fotografie pozwoliły na zwiększenie kreatywności w kwestii pomysłów zgłaszanych przez uczestników spotkania.

2. Specjalistyczne panele dyskusyjne dla dorosłych, podczas których zbierane były opinie, uwagi, propozycje w konsultacjach za pomocą ankiet.

W ramach ankiety konsultacyjnej zebranych zostało 236 opinii.

Pierwsze pytanie zadane w ramach ankiety dotyczyło związku respondentów z Gminą Mielnik. Największą grupę ankietowanych stanowili turyści (107 osób- co stanowi 45,3% ankietowanych), niewiele mniej było mieszkańców/właścicieli nieruchomości (95 osób - co stanowi 40,3%



„Konsultacje dokumentów planistycznych w podlaskich gminach - edycja II”

Projekt współfinansowany ze środków Unii Europejskiej w ramach Europejskiego Funduszu Społecznego

ankietowanych), osób związanych z Gminą Mielnik w inny sposób było znacznie mniej (19 osób - co stanowi 8% ankietowanych), podobnie jak osób związanych z Gminą Mielnik poprzez stosunek pracy (15 osób - co stanowi 6,4% ankietowanych).

Drugie pytanie dotyczyło wyposażanie w usługi w Gminie Mielnik. Najwięcej respondentów wskazała na brak usług handlu (88 osób), niewiele mniej na brak usług gastronomii (76 osób), na trzecim miejscu wskazano na brak usług rzemieślniczych (59 osób). 22% ankietowanych stwierdziła, że wyposażenie w usługi na terenie Gminy Mielnik jest wystarczające. Odpowiedzi na poszczególne warianty przedstawiono w poniższej tabeli:

2. Czy wyposażanie w usługi w Gminie Mielnik jest:	Liczba oddanych głosów
wystarczające	53
brakuje usług gastronomii	76
brakuje usług handlu	88
brakuje usług w zakresie kultury	19
brakuje usług rzemieślniczych	59
brakuje usług związanych ze służbą zdrowia	24
brakuje usług sportu i rekreacji (np. boiska, korty itp.)	21
brakuje usług agroturystyki lub hotelarstwa	26
brakuje usług turystycznych (np. wycieczek rowerowych)	42
brakuje innych usług	26

Kolejne – trzecie pytanie dotyczyło wyposażenia w infrastrukturę komunikacyjną w Gminie Mielnik. Najwięcej osób uczestniczących w ankiecie uważa, że wyposażanie infrastrukturę komunikacyjną w Gminie Mielnik jest wystarczające (91 osób z 242 zaznaczyła taka odpowiedź, co stanowi 38% wszystkich respondentów). Na brak ścieżek rowerowych wskazało 60 ankietowanych, na brak innej infrastruktury komunikacyjnej wskazało 45 uczestników ankiety. Brak miejsc parkingowych i chodników był wymieniany przez mniej osób. Liczbę odpowiedzi przedstawiono w poniższej tabeli:

3. Czy wyposażanie w infrastrukturę komunikacyjną w Gminie Mielnik jest wystarczające?	Liczba oddanych głosów
wystarczające	91
brakuje miejsc parkingowych	26
brakuje ciągów pieszych – chodników	33
brakuje ścieżek rowerowych	60
inne	45



„Konsultacje dokumentów planistycznych w podlaskich gminach - edycja II”

Projekt współfinansowany ze środków Unii Europejskiej w ramach Europejskiego Funduszu Społecznego

W czwartym pytaniu zapytano respondentów, o to czy należy przy budowaniu i przebudowywaniu budynków utrzymywać charakter, gabaryty, formy i detal tradycyjnej zabudowy drewnianej lub murowanej na terenie Gminy Mielnik. 190 osób stwierdziło, iż należy kontynuować tradycyjną zabudowę, zaś 40 osób nie widzi takiej potrzeby.

W przedostatnim pytaniu zapytano o to, jakie przeznaczenie terenu w Studium uwarunkowań i kierunków zagospodarowania przestrzennego Gminy Mielnik powinna mieć działka o nr geod. 5196/72 w obrębie Mielnik? (działka pierwotnie przeznaczona na cele realizacji inwestycji pn. Park Historyczny „Trylogia”). Najwięcej ankietowanych wskazało, iż przedmiotową działkę należy przeznaczyć pod tereny uzdrowiskowe. Liczbę odpowiedzi na przedmiotowe przedstawiono w poniższej tabeli:

5. Jakie przeznaczenie terenu w Studium uwarunkowań i kierunków zagospodarowania przestrzennego Gminy Mielnik powinna mieć działka o nr geod. 5196/72 w obrębie Mielnik? (działka pierwotnie przeznaczona na cele realizacji inwestycji pn. Park Historyczny „Trylogia”)	Liczba oddanych głosów
zabudowa mieszkaniowa jednorodzinna	16
zabudowa mieszkaniowa wielorodzinna	4
zabudowa zagrodowa	13
zabudowa usługowa	23
tereny sportu i rekreacji	64
tereny przeznaczone pod uzdrowisko	109
tereny obiektów produkcyjnych, składów i magazynów	4
tereny zieleni urządzonej (np. parki)	71
tereny rolnicze	5


W ramach pytania otwartego, które dotyczyło postulatów do rozpatrzenia przy formułowaniu zapisów Studium pojawiły się różnorodne odpowiedzi mające charakter typowo inwestycyjny. Były to m.in. głosy dotyczące potrzeby remontu dróg, budowy deptaka nad Bugiem, budowy amfiteatru, basenu, stacji paliw, utworzenia kąpieliska i stroku narciarskiego.

Animacje podczas spotkań oraz ankieta konsultacyjna były prowadzone przez profesjonalnych moderatorów według określonego scenariusza. Scenariusz spotkania został przemyślany i oparty o lokalny potencjał, tak aby zainteresować jak największą liczbę osób i stworzyć przyjazną atmosferę do prowadzenia dyskusji. Przygotowane zostały specjalne materiały dla uczestników animacji w postaci wielkoformatowej planszy do gry i inne drobne materiały animacyjne, dotyczące tematu konsultacji.





„Konsultacje dokumentów planistycznych w podlaskich gminach - edycja II”
Projekt współfinansowany ze środków Unii Europejskiej w ramach Europejskiego Funduszu Społecznego

Poniżej przedstawiono kilka zdjęć z przeprowadzonych spotkań otwartych:





„Konsultacje dokumentów planistycznych w podlaskich gminach - edycja II”
Projekt współfinansowany ze środków Unii Europejskiej w ramach Europejskiego Funduszu Społecznego





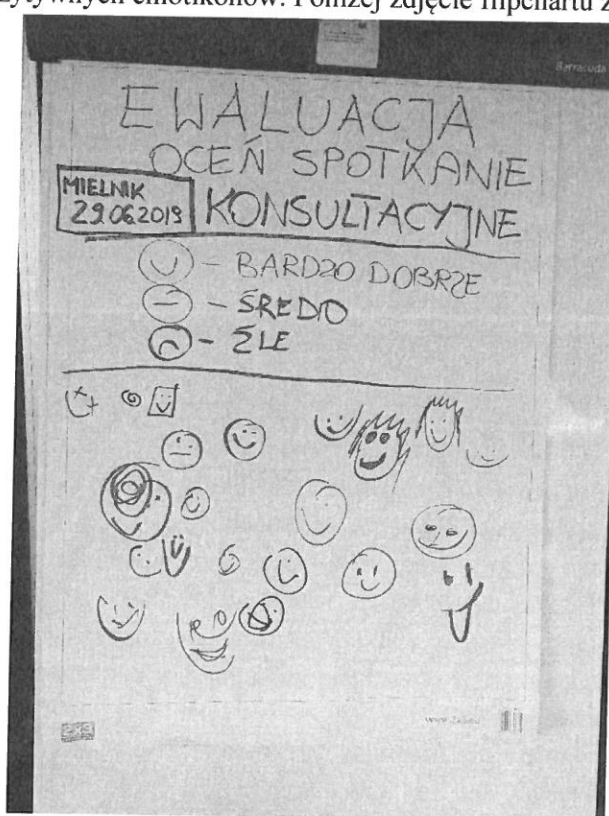
„Konsultacje dokumentów planistycznych w podlaskich gminach - edycja II”

Projekt współfinansowany ze środków Unii Europejskiej w ramach Europejskiego Funduszu Społecznego

Czas trwania każdego z happeningów wyniósł 7 godzin. Spotkania otwarte zostały zorganizowane w dni wolne od pracy w godzinach popołudniowych (sobota od godz. 16.00). Osobom niepełnosprawnym był zapewniony transport.

Podczas spotkania zbierane były uwagi/opinie od uczestników, które zostały udokumentowane. Język prowadzenia spotkań był uniwersalny - zbliżony do wszystkich odbiorców.

Podczas spotkań została przeprowadzona ewaluacja uczestników. Do przeprowadzenia ewaluacji spotkania zastosowane zostały emotikony („buźki” wyrażające emocje): emotikon ocena bardzo dobra ☺, emotikon ocena średnia :I, emotikon ocena zła ☹. Dzięki nim można było szybko poprosić uczestników o opinię. Happening i spotkanie konsultacyjne zostało ocenione bardzo wysoko, na co wskazuje ilość pozytywnych emotikonów. Poniżej zdjęcie flipchartu z emotikonami.



Uczestnicy prowadzonych konsultacji społecznych, wykazywali się otwartością i chęcią zaangażowania w rozwój swojej Gminy. Oceniali również bardzo pozytywnie projekt, mówiąc o tym, że „tak powinna wyglądać współpraca między urzędem i obywatelami, bo chodzi o to, żeby razem decydować o przyszłości” (fragment wypowiedzi jednego z uczestników konsultacji społecznych). Osoby, które wypełniły ankietę, były także zainteresowane udziałem w kolejnych spotkaniach projektowych.



„Konsultacje dokumentów planistycznych w podlaskich gminach - edycja II”
Projekt współfinansowany ze środków Unii Europejskiej w ramach Europejskiego Funduszu Społecznego

INFORMACJA O ZEBRANYCH PROPOZYCJACH, OPINIACH I REKOMENDACJACH:

Nazwa uczestnika konsultacji	Wypracowane propozycje, opinie
Turysta	Postulaty dot. Studium: Park historyczny „Trylogia” to byłby strzał w „10”;
Turysta	Brakuje usług takich jak klub motocyklowy;
Turysta	Postulaty dot. Studium: komunikacja;
Turysta	Postulaty dot. Studium: usługi komunikacyjne;
Turysta	Postulaty dot. Studium: brak autobusów;
Turysta	Inne potrzeby w zakresie infrastruktury komunikacyjnej: stacja paliw; Postulaty dot. Studium: bezrobocie młodych;
Turysta	Postulaty dot. Studium: wszystko co służy większości ludzi, jak najmniej prywaty;
Turysta	Inne potrzeby w zakresie infrastruktury komunikacyjnej: komunikacja PKS;
Turysta	Postulaty dot. Studium: zachować przyrodę;
Mieszkaniec Gminy	Postulaty dot. Studium: odbudować zamki na Górze Zamkowej, zamiast Trylogii;
Turysta	Postulaty dot. Studium: drogi;
Turysta	Inne potrzeby w zakresie infrastruktury komunikacyjnej: brak autobusów;
Turysta	Postulaty dot. Studium: siłownię pod gołym niebem i place zabaw dla dzieci;
Turysta	Inne potrzeby w zakresie infrastruktury komunikacyjnej: sklepy; Postulaty dot. Studium: drogi dojazdowe i inne w stronę Nurca;
Turysta	Inne potrzeby w zakresie infrastruktury komunikacyjnej: stacja paliw; Postulaty dot. Studium: bezrobocie;
Mieszkaniec Gminy	Inne potrzeby w zakresie infrastruktury komunikacyjnej: komunikacja PKS;
Turysta	Postulaty dot. Studium: więcej przemyślać;
Turysta	Inne potrzeby w zakresie infrastruktury komunikacyjnej: komunikacja miejska;
Turysta	Inne potrzeby w zakresie infrastruktury komunikacyjnej: droga do Adamowa, przez Mętą;
Turysta	Postulaty dot. Studium: ścieżki rowerowe;
Turysta	Postulaty dot. Studium: basen kryty;
Turysta	Brakuje innych usług takich jak: stacja paliw; Brakuje chodników: ul. Graniczna;
Turysta	Brakuje innych usług takich jak: stacja paliw;
Mieszkaniec Gminy	Brakuje innych usług takich jak: stacja paliw; Inne potrzeby w zakresie infrastruktury komunikacyjnej: parking przy szkole i przedszkolu;
Mieszkaniec Gminy	Brakuje innych usług takich jak: brakuje miejsca dla młodzieży;
Mieszkaniec Gminy	Brakuje chodników na Przedmieściu; Brakuje ścieżek rowerowych na terenie Mielnika i Gminy; Postulaty dot. Studium: poprawa infrastruktury drogowej, drogi, chodniki, oświetlenie, usunąć niepotrzebne słupy elektryczne, tele kom.;



„Konsultacje dokumentów planistycznych w podlaskich gminach - edycja II”

Projekt współfinansowany ze środków Unii Europejskiej w ramach Europejskiego Funduszu Społecznego

Mieszkaniec Gminy	Brakuje innych usług takich jak: internet; Inne potrzeby w zakresie infrastruktury komunikacyjnej: brakuje NSSD; Postulaty dot. Studium: uruchomienie NSSD, remont drogi do Radziwiłłówki;
Mieszkaniec Gminy	Brakuje innych usług takich jak: internet; Postulaty dot. Studium: uruchomienie sieci NSSD;
Mieszkaniec Gminy	Brakuje innych usług takich jak: internet; Postulaty dot. Studium: uruchomienie NSSD, remont drogi do Radziwiłłówki;
Turysta	Brakuje innych usług takich jak: warsztaty całoroczne dla osób na emeryturze; Inne potrzeby w zakresie infrastruktury komunikacyjnej: brak autobusu bezpośrednio do Warszawy;
Turysta	Inne potrzeby w zakresie infrastruktury komunikacyjnej: rejsy statkiem; Postulaty dot. Studium: więcej atrakcji dla dzieci na powietrzu;
Mieszkaniec Gminy	Inne potrzeby w zakresie infrastruktury komunikacyjnej: słaby stan dróg;
Mieszkaniec Gminy	Brak chodników: ul. Królewska; Inne potrzeby w zakresie infrastruktury komunikacyjnej: komunikacja autobusowa;
Mieszkaniec Gminy	Postulaty dot. Studium: drogi dojazdowe;
Mieszkaniec Gminy	Postulaty dot. Studium: bezrobocie, brak miejsc pracy, brak usług;
Mieszkaniec Gminy	Brakuje miejsc parkingowych przy Panoramie;
Mieszkaniec Gminy	Postulaty dot. Studium: poszerzyć granice obszaru granic Mielnika, ze względu na zabudowę indywidualną;
Mieszkaniec Gminy	Brakuje ścieżek rowerowych na wytyczonych ciągach rowerowych; Postulaty dot. Studium: poszerzyć granice Mielnika biorąc pod uwagę zabudowę indywidualną, jak i usługową;
Mieszkaniec Gminy	Brak miejsc parkingowych przy parku, szkole, GOKu;
Mieszkaniec Gminy	Postulaty dot. Studium: tereny pod zabudowę turystyczną;
Mieszkaniec Gminy	Brak chodników: ul. Wajkowska;
Mieszkaniec Gminy	Inne potrzeby w zakresie infrastruktury komunikacyjnej: połączenia autobusowe; Postulaty dot. Studium: poprawa nawierzchni drogowej w całej Gminie (droga Mielnik- Mętna- Adamowo), w Mielniku, ul. Królewska, Brzeska;
Mieszkaniec Gminy	Postulaty dot. Studium: drogi;
Mieszkaniec Gminy	Postulaty dot. Studium: brak autobusów;
Mieszkaniec Gminy	Brak chodników: ul. Wajkowska;
Mieszkaniec Gminy	Brakuje innych usług takich jak: basen; Inne potrzeby w zakresie infrastruktury komunikacyjnej: brak komunikacji zbiorowej; Postulaty dot. Studium: brak myjni samochodowej, stacji paliw;
Mieszkaniec Gminy	Postulaty dot. Studium: brak deptaka wzdłuż ul. Białej, ścieżki zdrowia, siłowni zewnętrznych, brak atrakcji zimą np. wyciąg narciarski;



„Konsultacje dokumentów planistycznych w podlaskich gminach - edycja II”

Projekt współfinansowany ze środków Unii Europejskiej w ramach Europejskiego Funduszu Społecznego

Mieszkaniec Gminy	Brakuje innych usług takich jak: brak kąpieliska; Postulaty dot. Studium: zachowanie terenów naturalnych, przy równoczesnym rozwoju i budowy obiektów turystycznych i służących mieszkańcom;
Mieszkaniec Gminy	Inne potrzeby w zakresie infrastruktury komunikacyjnej: szybki internet; Postulaty dot. Studium: w Mielniku brakuje kształtnych oraz uzbrojonych działek pod zabudowę jednorodziną. Można przygotować w tym celu infrastrukturę przy ul. Dębowej (prąd, gaz, kanalizacja), asfalt i oświetlenie;
Mieszkaniec Gminy	Brakuje innych usług takich jak: basen, kąpielisko;
Mieszkaniec Gminy	Inne potrzeby w zakresie infrastruktury komunikacyjnej: Mielnik- Maćkowicze;
Mieszkaniec Gminy	Inne potrzeby w zakresie infrastruktury komunikacyjnej: komunikacja publiczna; Postulaty dot. Studium: wyznaczyć obszary do prowadzenia działalności gospodarczej różnego rodzaju;
Mieszkaniec Gminy	Brakuje innych usług takich jak: stacja paliw; Inne potrzeby w zakresie infrastruktury komunikacyjnej: brak komunikacji publicznej; Postulaty dot. Studium: media (woda, prąd itd.) ul. Dębowa i Stary Trakt;
Mieszkaniec Gminy	Inne potrzeby w zakresie infrastruktury komunikacyjnej: komunikacja publiczna; Postulaty dot. Studium: wyznaczyć tereny do prowadzenia działalności gospodarczej różnorodnej;
Mieszkaniec Gminy	Inne potrzeby w zakresie infrastruktury komunikacyjnej: słaba infrastruktura dróg asfaltowych; Postulaty dot. Studium: zniesienie zakazu budowy do 100 m od zbiorników wodnych;
Mieszkaniec Gminy	Inne potrzeby w zakresie infrastruktury komunikacyjnej: brak połączeń PKS/autobus;
Turysta	Brakuje ścieżek rowerowych: teren miasta; Postulaty dot. Studium: basen odkryty;
Mieszkaniec Gminy	Brakuje innych usług takich jak: basen; Inne potrzeby w zakresie infrastruktury komunikacyjnej: istnieje problem z komunikacją do innych gmin większych np. Siemiatycze;
Osoba pracująca na terenie Gminy Mielnik	Inne potrzeby w zakresie infrastruktury komunikacyjnej: brakuje dobrych dróg;
Osoba pracująca na terenie Gminy Mielnik	Brakuje innych usług takich jak: stacja paliw; Brak chodników: ul. Graniczna; Postulaty dot. Studium: więcej zakładów produkcyjnych, usługowych dających prace lokalnej społeczności;
Osoba wskazująca na inny związek z Gminą	Inne potrzeby w zakresie infrastruktury komunikacyjnej: brakuje dobrych dróg;
Mieszkaniec Gminy	Brakuje innych usług takich jak: basen; Inne potrzeby w zakresie infrastruktury komunikacyjnej: Siemiatycze-Mielnik; Postulaty dot. Studium: turystyka;



„Konsultacje dokumentów planistycznych w podlaskich gminach - edycja II”

Projekt współfinansowany ze środków Unii Europejskiej w ramach Europejskiego Funduszu Społecznego

Osoba wskazująca na inny związek z Gminą	Brakuje innych usług takich jak: kąpielisko;
Osoba wskazująca na inny związek z Gminą	Brakuje innych usług takich jak: amfiteatr, naturalne urzeźbienie terenu nad Bugiem; Postulaty dot. Studium: dbać o tereny zielone nad Bugiem;
Osoba wskazująca na inny związek z Gminą	Brakuje innych usług takich jak: kąpielisko; Postulaty dot. Studium: budowa kanału burzowego;
Turysta	Brakuje innych usług takich jak: slip do wodowania łodzi; Inne potrzeby w zakresie infrastruktury komunikacyjnej: slip dla łódek;
Turysta	Brakuje innych usług takich jak: brak mostu; Postulaty dot. Studium: budowa mostu przez rzekę Bug;
Turysta	Postulaty dot. Studium: coś z podkreśleniem specyfiki wschodnich regionów RP;
Mieszkaniec Gminy	Brak chodników: ul. Polna; Postulaty dot. Studium: dla działek nr 6430 w Mielniku i 531 i 70 w Niemirowie – przeznaczenie pod zabudowę mieszkaniową jednorodzinną z dopuszczeniem usług;
Mieszkaniec Gminy	Postulaty dot. Studium: dla działek nr 6430 w Mielniku i 531 i 70 w Niemirowie – przeznaczenie pod zabudowę mieszkaniową jednorodzinną z dopuszczeniem usług;
Mieszkaniec Gminy	Postulaty dot. Studium: - zagospodarowanie działek przy ul. Zaszkolnej: wystarczy wyrównanie, wykoszenie, ewentualnie oświetlenie; - proszę o uaktualnienie analizy SWOT;
Mieszkaniec Gminy	Brakuje innych usług takich jak: wody mineralne; Brak ścieżek rowerowych w Moszczonie Królewskiej; Postulaty dot. Studium: wody mineralne - uzdrowisko;
Turysta	Inne potrzeby w zakresie infrastruktury komunikacyjnej: nieczynny prom Niemirów - Gnojno; Postulaty dot. Studium: rozwój Gminy w kierunku uzdrowiskowym, rozbudowa infrastruktury turystycznej;
Turysta	Postulaty dot. Studium: zachować tradycje Podlasia;
Turysta	Postulaty dot. Studium: brak dobrych dróg;
Turysta	Postulaty dot. Studium: lepsze zagospodarowanie rzeki Bug: kajaki, rowery, modernizacja plaży;
Turysta	Brak parkingów: przy Górze Zamkowej;
Mieszkaniec Gminy	Inne potrzeby w zakresie infrastruktury komunikacyjnej: zaniedbane brzegi rzeki; Postulaty dot. Studium: za mało wydarzeń sportowych;
Mieszkaniec Gminy	Brak chodników: pasaż nad Bugiem; Postulaty dot. Studium: rozwój infrastruktury turystycznej, pomoc usługodawcom, stwarzanie warunków do rozwoju usług;
Mieszkaniec Gminy	Ogólny brak ścieżek rowerowych; Postulaty dot. Studium: zagospodarowanie rzeki, kąpielisko;
Mieszkaniec Gminy	Postulaty dot. Studium: remont ul. Brzeskiej;
Mieszkaniec Gminy	Postulaty dot. Studium: remont ul. Brzeskiej;



„Konsultacje dokumentów planistycznych w podlaskich gminach - edycja II”
Projekt współfinansowany ze środków Unii Europejskiej w ramach Europejskiego Funduszu Społecznego

Osoba pracująca na terenie Gminy Mielnik	Postulaty dot. Studium: wszystko jest dobrze;
Osoba pracująca na terenie Gminy Mielnik	Brak miejsc parkingowych w Wajkowie; Brak chodników na Przedmiściu; Brak ścieżki rowerowej Mielnik-Mańkowice;
Turysta	Brak miejsc parkingowych przy rzece;
Osoba wskazująca na inny związek z Gminą	Inne potrzeby w zakresie infrastruktury komunikacyjnej: poprawa dróg; Postulaty dot. Studium: wykorzystanie pokładów mineralnych do celów uzdrowiskowo – leczniczych;
Osoba wskazująca na inny związek z Gminą	Inne potrzeby w zakresie infrastruktury komunikacyjnej: poprawa dróg publicznej użyteczności; Postulaty dot. Studium: nowoczesna Gmina, miejsca pracy mieszkańcom, wykorzystanie pokładów mineralnych do celów uzdrowiskowo – leczniczych;
Mieszkaniec Gminy	Brak chodników: ul. Brzeska w stronę Sutna;
Mieszkaniec Gminy	Brakuje innych usług takich jak: brak dbałości o czyste ulice i pobocza okolic Mielnika; Inne potrzeby w zakresie infrastruktury komunikacyjnej: drogi;
Turysta	Brak ścieżek rowerowych wzdłuż Buga; Postulaty dot. Studium: tereny sportu i rekreacji, usługi turystyczne, ścieżki rowerowe;
Turysta	Brak ścieżki rowerowej Grabarka – Niemirów; Postulaty dot. Studium: utrzymać tradycyjną zabudowę i charakter Gminy;
Turysta	Brak parkingu przy rzece;
Turysta	Postulaty dot. Studium: koniecznie zachować charakter miejscowości sielskiej, bo dzięki niemu ma urok. Dlatego często tu przyjeżdżamy;
Turysta	Brak parkingu przy cmentarzu; Postulaty dot. Studium: zachować kopalnię kredy ora więcej informacji o niej dla turystów;
Turysta	Brak ścieżek rowerowych z Osłowa do Wajkowa; Postulaty dot. Studium: utrzymać Dialogi Muzyczne nad Bugiem;
Turysta	Postulaty dot. Studium: fajne imprezy;
Turysta	Brakuje innych usług takich jak: sklep GS; Brak ścieżek rowerowych wzdłuż rzeki Bug; Inne potrzeby w zakresie infrastruktury komunikacyjnej: komunikacja publiczna, działający prom w Niemirowie;
Osoba wskazująca na inny związek z Gminą	Brakuje innych usług takich jak: amfiteatru i kąpieliska; Inne potrzeby w zakresie infrastruktury komunikacyjnej: brak amfiteatru i kąpieliska; Postulaty dot. Studium: amfiteatr i kąpielisko;
Osoba wskazująca na inny związek z Gminą	Brakuje innych usług takich jak: amfiteatru i kąpieliska; Inne potrzeby w zakresie infrastruktury komunikacyjnej: brak amfiteatru i kąpieliska; Postulaty dot. Studium: amfiteatr i kąpielisko;



„Konsultacje dokumentów planistycznych w podlaskich gminach - edycja II”
Projekt współfinansowany ze środków Unii Europejskiej w ramach Europejskiego Funduszu Społecznego

Turysta	Inne potrzeby w zakresie infrastruktury komunikacyjnej: brak atrakcji dla turystów; Postulaty dot. Studium: wykorzystanie historii i krajobrazów, baza turystyczna z atrakcjami;
Turysta	Inne potrzeby w zakresie infrastruktury komunikacyjnej: brak atrakcji dla turystów; Postulaty dot. Studium: wykorzystanie otoczenia, cudowne krajobrazy;
Mieszkaniec Gminy	Postulaty dot. Studium: przeznaczenie terenów w Osłowie Kolonii pod zabudowę rekreacyjną- działka 100/3;
Mieszkaniec Gminy	Brak ścieżek rowerowych w Mielniku;
Mieszkaniec Gminy	Inne potrzeby w zakresie infrastruktury komunikacyjnej: komunikacja publiczna – busiki; Postulaty dot. Studium: budowa uzdrowiska, bogatsza sieć szlaków turystycznych, zagospodarowanie i udostępnienie do zwiedzania przynajmniej jednego bunkra;
Mieszkaniec Gminy	Postulaty dot. Studium: inwestycje w infrastrukturę;
Mieszkaniec Gminy	Brak ścieżek pieszych i rowerowych nad Bugiem; Postulaty dot. Studium: budowa stoku narciarskiego, ścieżki do nart biegowych, deptak nad Bugiem;
Mieszkaniec Gminy	Inne potrzeby w zakresie infrastruktury komunikacyjnej: most;
Mieszkaniec Gminy	Brakuje innych usług takich jak: zbiorniki wodne; Postulaty dot. Studium: zaplanowanie budowy zbiorników retencyjnych w ciągu rzek na terenie Gminy, zagęszczenie terenów zabudowy – rezygnacja z zabudowy rozproszonej;
Mieszkaniec Gminy	Brak chodników nad Bugiem, niewykoszone łąki; Brak ścieżek rowerowych Mielnik- Wajków, Sutno-Niemirów; Inne potrzeby w zakresie infrastruktury komunikacyjnej: drogi zniszczone; Postulaty dot. Studium: dopuszczenie wszelkiej infrastruktury, poza mogącą znacząco pogorszyć warunki środowiskowe;
Mieszkaniec Gminy	Postulaty dot. Studium: więcej tradycyjnych lamp, ławek, koszy; budowa deptaka, budowa uzdrowiska, ścieżki rowerowe powinny uwzględniać wszystkie stare drogi i dróżki prowadzące na pola, będące też skrótami do innych miejscowości;
Osoba wskazująca na inny związek z Gminą	Postulaty dot. Studium: więcej usług transportowych;
Mieszkaniec Gminy	Brakuje chodników: ul. Stary Trakt; Brakuje ścieżek rowerowych: Mielnik – Osłowo- Maćkowicze; Postulaty dot. Studium: konsekwencja w działaniu;
Mieszkaniec Gminy	Inne potrzeby w zakresie infrastruktury komunikacyjnej: brak połączeń z Siemiatyczami w dogodnych godzinach; Postulaty dot. Studium: zgodnie z planami przestrzennymi;
Mieszkaniec Gminy	Postulaty dot. Studium: brak dróg;
Mieszkaniec Gminy	Brak chodników: ul. Sadowa;
Mieszkaniec Gminy	Brak chodników: ul. Sadowa; Postulaty dot. Studium: zagospodarowanie terenów nad rzeką Bug;



„Konsultacje dokumentów planistycznych w podlaskich gminach - edycja II”
Projekt współfinansowany ze środków Unii Europejskiej w ramach Europejskiego Funduszu Społecznego

Mieszkaniec Gminy	Postulaty dot. Studium: zabezpieczenie terenów pod działalność gospodarczą w każdym sołectwie;
Mieszkaniec Gminy	Postulaty dot. Studium: zagospodarowanie terenu nad Bugiem; modernizacja amfiteatru w Topolinie, zagospodarowanie w centrum Mielnika-parku;
Mieszkaniec Gminy	Inne potrzeby w zakresie infrastruktury komunikacyjnej: brak dobrych dróg;
Mieszkaniec Gminy	Brak ścieżek rowerowych nad Bugiem; Postulaty dot. Studium: umożliwienie zabudowy w pasie nad Bugiem jednak z uwzględnieniem terenów zalewowych;

REKOMENDACJE DO DALSZEJ DYSKUSJI:

Część zgłaszanych powyżej pomysłów nie miała związku ze Studium uwarunkowań i kierunków zagospodarowania przestrzennego Gminy Mielnik. Należy zauważyć, że znaczna część ankietowanych widzi potrzebę zagospodarowania terenów nad rzeką Bug (budowy deptaka, utworzenia kąpieliska, plaży). Część respondentów wskazała, iż na terenie Gminy należy wyznaczyć obszary usług sportu – w celu utworzenia stoku narciarskiego. Metoda dni otwartych daje możliwość dostrzeżenia kierunków myślenia oraz zainteresowania mieszkańców tematem zmiany Studium. Kolejnym krokiem powinny być pogłębione formy konsultacji, takie jak warsztaty konsultacyjne z użyciem map, które pozwolą na dogłębne poznanie opinii mieszkańców oraz przeprowadzenie dyskusji nad proponowanymi rozwiązaniami.

Metoda spotkań otwartych z pewnością zostanie wykorzystana jeszcze przez Gminę Mielnik do prowadzenia konsultacji w zakresie innej tematyki.

data:.....14.....sierpnia.....2019r.

podpis koordynatora procesu konsultacji:*Margareta Radziemska*.....